FERMES

Dossier IA00014075 réalisé en 1975

Auteur(s) : Liliane Hamelin, Bernard Lardière, Gilbert Poinsot

Historique

Edifices 17e, 18e et 19e siècles ; chronogrammes ; monogrammes

Période(s) principale(s) : 17e siècle / 18e siècle / 19e siècle

Eléments descriptifs

Décompte des œuvres : étudié 38, repéré 143, bâti 1947
Murs : calcaire, moellon, pierre de taille, enduit, enduit partiel

Informations complémentaires

- **Voir le dossier numérisé :** https://patrimoine.bourgognefranchecomte.fr/gtrudov/IA00014075/index.htm

Dénomination : ferme

© Région Bourgogne-Franche-Comté, Inventaire du patrimoine

Vue d'ensemble.

N° de l'illustration : 19782500295X
Date : 1978
Auteur : Bernard Lardière
Reproduction soumise à autorisation du titulaire des droits d'exploitation
© Région Bourgogne-Franche-Comté, Inventaire du patrimoine

Vue générale du village.

N° de l'illustration : 19782500297X
Date : 1978
Auteur : Bernard Lardière
Reproduction soumise à autorisation du titulaire des droits d'exploitation
© Région Bourgogne-Franche-Comté, Inventaire du patrimoine

Ferme cadastrée 1964 D 25, 31, 31 bis, 33 : façade antérieure.

N° de l'illustration : 19752501448Z
Date : 1975
Auteur : Gilbert Poinsot
Reproduction soumise à autorisation du titulaire des droits d'exploitation
© Région Bourgogne-Franche-Comté, Inventaire du patrimoine

Ferme située 32 rue de Salins : façades latérale et postérieure avec débord de la partie habitation, pignon fermé par des planches et montée de grange.

N° de l'illustration : 19752500769Z
Date : 1975
Auteur : Gilbert Poinsot
Reproduction soumise à autorisation du titulaire des droits d'exploitation
© Région Bourgogne-Franche-Comté, Inventaire du patrimoine

Vue du pignon d'habitation et du mur gouttereau.

N° de l'illustration : 19782500304X
Date : 1978
Auteur : Bernard Lardière
Reproduction soumise à autorisation du titulaire des droits d'exploitation
© Région Bourgogne-Franche-Comté, Inventaire du patrimoine

Façade antérieure.

N° de l'illustration : 19752500768Z
Date : 1975
Auteur : Gilbert Poinsot
Reproduction soumise à autorisation du titulaire des droits d'exploitation
© Région Bourgogne-Franche-Comté, Inventaire du patrimoine

Ferme cadastrée 1938 E 266-267 : façade postérieure.

N° de l'illustration : 19752500780Z
Date : 1975
Auteur : Gilbert Poinsot
Reproduction soumise à autorisation du titulaire des droits d'exploitation
© Région Bourgogne-Franche-Comté, Inventaire du patrimoine

Ferme double datée de 1885, cadastrée 1938 F 140-145 : façades antérieure et latérale gauche.

N° de l'illustration : 19752500787Z
Date : 1975
Auteur : Gilbert Poinsot
Reproduction soumise à autorisation du titulaire des droits d'exploitation
© Région Bourgogne-Franche-Comté, Inventaire du patrimoine

Ferme : porte de grange.

N° de l'illustration : 19752501406Z
Date : 1975
Auteur : Gilbert Poinsot
Reproduction soumise à autorisation du titulaire des droits d'exploitation
© Région Bourgogne-Franche-Comté, Inventaire du patrimoine

Ferme : pignon essenté de petites tuilles et grange haute.

N° de l'illustration : 19752501425Z
Date : 1975
Auteur : Gilbert Poinsot
Reproduction soumise à autorisation du titulaire des droits d'exploitation
© Région Bourgogne-Franche-Comté, Inventaire du patrimoine



Ferme : entrée pavée de l'allée centrale destinée aux chevaux.

N° de l'illustration : 19752501416Z
Date : 1975
Auteur : Gilbert Poinsot
Reproduction soumise à autorisation du titulaire des droits d'exploitation
© Région Bourgogne-Franche-Comté, Inventaire du patrimoine

Façades antérieure et latérale gauche sur rue.

N° de l'illustration : 19752501413Z
Date : 1975
Auteur : Gilbert Poinsot
Reproduction soumise à autorisation du titulaire des droits d'exploitation
© Région Bourgogne-Franche-Comté, Inventaire du patrimoine

Ferme haute datée de 1814 : vue d'ensemble.

N° de l'illustration : 19752501415Z
Date : 1975
Auteur : Gilbert Poinsot
Reproduction soumise à autorisation du titulaire des droits d'exploitation
© Région Bourgogne-Franche-Comté, Inventaire du patrimoine

Façade latérale droite sur rue.

N° de l'illustration : 19782500311X
Date : 1978
Auteur : Bernard Lardière
Reproduction soumise à autorisation du titulaire des droits d'exploitation
© Région Bourgogne-Franche-Comté, Inventaire du patrimoine

Façades postérieure et latérale gauche.

N° de l'illustration : 19782500310X
Date : 1978
Auteur : Bernard Lardière
Reproduction soumise à autorisation du titulaire des droits d'exploitation
© Région Bourgogne-Franche-Comté, Inventaire du patrimoine

Extérieur : vue d'ensemble.

N° de l'illustration : 19792500161X
Date : 1979
Auteur : Dominique Dominguez
Reproduction soumise à autorisation du titulaire des droits d'exploitation
© Région Bourgogne-Franche-Comté, Inventaire du patrimoine

Ferme située rue de Cuvier, cadastrée 1975 ZE 2a, datée du 19e siècle : vue de trois quarts droit.

N° de l'illustration : 19752500811Z
Date : 1975
Auteur : Gilbert Poinsot
Reproduction soumise à autorisation du titulaire des droits d'exploitation
© Région Bourgogne-Franche-Comté, Inventaire du patrimoine

Ferme située 1 Grande Rue : vue d'ensemble.

N° de l'illustration : 19752500827Z
Date : 1975
Auteur : Gilbert Poinsot
Reproduction soumise à autorisation du titulaire des droits d'exploitation
© Région Bourgogne-Franche-Comté, Inventaire du patrimoine

Ferme cadastrée 1934 C 126-127, située rue de la Chapelle, datée de 1748 : façade latérale gauche.

N° de l'illustration : 19752500821Z
Date : 1975
Auteur : Gilbert Poinsot
Reproduction soumise à autorisation du titulaire des droits d'exploitation
© Région Bourgogne-Franche-Comté, Inventaire du patrimoine

Vue de trois quarts gauche.
25, Évillers

N° de l'illustration : 19782500327X
Date : 1978
Auteur : Bernard Lardière
Reproduction soumise à autorisation du titulaire des droits d'exploitation
© Région Bourgogne-Franche-Comté, Inventaire du patrimoine

Vue de trois quarts gauche.
25, Évillers rue du Mont

N° de l'illustration : 19782500359X
Date : 1978
Auteur : Bernard Lardière
Reproduction soumise à autorisation du titulaire des droits d'exploitation
© Région Bourgogne-Franche-Comté, Inventaire du patrimoine

Ferme cadastrée 1972 ZM 63a-64a : façade à long-pan sur rue.
25, Évillers

N° de l'illustration : 19752501238Z
Date : 1975
Auteur : Gilbert Poinsot
Reproduction soumise à autorisation du titulaire des droits d'exploitation
© Région Bourgogne-Franche-Comté, Inventaire du patrimoine



Ferme cadastrée 1972 ZM 62a : façades postérieure et latérale droite
25, Évillers

N° de l'illustration : 19752501237Z
Date : 1975
Auteur : Gilbert Poinsot
Reproduction soumise à autorisation du titulaire des droits d'exploitation
© Région Bourgogne-Franche-Comté, Inventaire du patrimoine

Ferme située 66 Grande Rue : entrée de la grange haute surmontée par une construction en bois.
25, Évillers

N° de l'illustration : 19752501276Z
Date : 1975
Auteur : Gilbert Poinsot
Reproduction soumise à autorisation du titulaire des droits d'exploitation
© Région Bourgogne-Franche-Comté, Inventaire du patrimoine

Ferme cadastrée 1972 ZM 90a-91a : entrées des granges jumelées.
25, Évillers

N° de l'illustration : 19752501249Z
Date : 1975
Auteur : Gilbert Poinsot
Reproduction soumise à autorisation du titulaire des droits d'exploitation
© Région Bourgogne-Franche-Comté, Inventaire du patrimoine

Bûcher isolé, rare dans le canton.
25, Évillers

N° de l'illustration : 19752501275Z
Date : 1975
Auteur : Gilbert Poinsot
Reproduction soumise à autorisation du titulaire des droits d'exploitation
© Région Bourgogne-Franche-Comté, Inventaire du patrimoine

Ferme cadastrée 1975 F1 84-86, datée des 18e et 19e siècles : vue d'ensemble.

N° de l'illustration : 19752500741Z
Date : 1975
Auteur : Gilbert Poinsot
Reproduction soumise à autorisation du titulaire des droits d'exploitation
© Région Bourgogne-Franche-Comté, Inventaire du patrimoine

Vue générale.

N° de l'illustration : 19782500328X
Date : 1978
Auteur : Bernard Lardière
Reproduction soumise à autorisation du titulaire des droits d'exploitation
© Région Bourgogne-Franche-Comté, Inventaire du patrimoine

Vue d'ensemble des fermes.

N° de l'illustration : 19782500331X
Date : 1978
Auteur : Bernard Lardière
Reproduction soumise à autorisation du titulaire des droits d'exploitation
© Région Bourgogne-Franche-Comté, Inventaire du patrimoine

Vue d'ensemble de trois quarts droit.
25, Goux-les-Usiers

N° de l'illustration : 19782500332X
Date : 1978
Auteur : Bernard Lardière
Reproduction soumise à autorisation du titulaire des droits d'exploitation
© Région Bourgogne-Franche-Comté, Inventaire du patrimoine

Vue d'ensemble de trois quarts.

N° de l'illustration : 19782500336X
Date : 1978
Auteur : Bernard Lardière
Reproduction soumise à autorisation du titulaire des droits d'exploitation
© Région Bourgogne-Franche-Comté, Inventaire du patrimoine

Blason au- dessus de la porte d'entrée.

N° de l'illustration : 19752501327Z
Date : 1975
Auteur : Gilbert Poinsot
Reproduction soumise à autorisation du titulaire des droits d'exploitation
© Région Bourgogne-Franche-Comté, Inventaire du patrimoine

Vue générale.

N° de l'illustration : 19782500335X
Date : 1978
Auteur : Bernard Lardière
Reproduction soumise à autorisation du titulaire des droits d'exploitation
© Région Bourgogne-Franche-Comté, Inventaire du patrimoine

Façades postérieure et latérale gauche.

N° de l'illustration : 19752501325Z
Date : 1975
Auteur : Gilbert Poinsot
Reproduction soumise à autorisation du titulaire des droits d'exploitation
© Région Bourgogne-Franche-Comté, Inventaire du patrimoine

Vue d'ensemble.
25, Septfontaines

N° de l'illustration : 19782500343X
Date : 1978
Auteur : Bernard Lardière
Reproduction soumise à autorisation du titulaire des droits d'exploitation
© Région Bourgogne-Franche-Comté, Inventaire du patrimoine



Façade latérale droite.
25, Septfontaines rue du Gros Tilleul

N° de l'illustration : 19782500342X
Date : 1978
Auteur : Bernard Lardière
Reproduction soumise à autorisation du titulaire des droits d'exploitation
© Région Bourgogne-Franche-Comté, Inventaire du patrimoine



Ferme cadastrée 1945 D 128-129 : inscriptions et dates sur linteau de porte, niche.
25, Septfontaines

N° de l'illustration : 19752501280Z
Date : 1975
Auteur : Gilbert Poinsot
Reproduction soumise à autorisation du titulaire des droits d'exploitation
© Région Bourgogne-Franche-Comté, Inventaire du patrimoine

Façade de la partie d'habitation traitée en façade de "château".
25, Sombacour

N° de l'illustration : 19782500348X
Date : 1978
Auteur : Bernard Lardière
Reproduction soumise à autorisation du titulaire des droits d'exploitation
© Région Bourgogne-Franche-Comté, Inventaire du patrimoine

Fenêtre de l'écurie avec mangeoire.
25, Sombacour, 16 Grande Rue

N° de l'illustration : 19752501466Z
Date : 1975
Auteur : Gilbert Poinsot
Reproduction soumise à autorisation du titulaire des droits d'exploitation
© Région Bourgogne-Franche-Comté, Inventaire du patrimoine

Façade sur rue.
25, Sombacour, 16 Grande Rue

N° de l'illustration : 19752501492Z
Date : 1975
Auteur : Gilbert Poinsot
Reproduction soumise à autorisation du titulaire des droits d'exploitation
© Région Bourgogne-Franche-Comté, Inventaire du patrimoine

Ferme cadastrée 1961 AC 128 : façades antérieure et latérale gauche.
25, Villeneuve-d'Amont

N° de l'illustration : 19752501379Z
Date : 1975
Auteur : Gilbert Poinsot
Reproduction soumise à autorisation du titulaire des droits d'exploitation
© Région Bourgogne-Franche-Comté, Inventaire du patrimoine

Partie droite de la façade postérieure avec le cul-du-four extérieur suspendu.
25, Villeneuve-d'Amont, lieudit : Lioche

N° de l'illustration : 19752501397Z
Date : 1975
Auteur : Gilbert Poinsot
Reproduction soumise à autorisation du titulaire des droits d'exploitation
© Région Bourgogne-Franche-Comté, Inventaire du patrimoine

Cuisine : poutre supportant la cheminée.
25, Villers-sous-Chalamont, lieudit : Montorge

N° de l'illustration : 19752501204Z
Date : 1975
Auteur : Gilbert Poinsot
Reproduction soumise à autorisation du titulaire des droits d'exploitation
© Région Bourgogne-Franche-Comté, Inventaire du patrimoine

Façades antérieure et latérale droite.

N° de l'illustration : 19782500316X
Date : 1978
Auteur : Bernard Lardière
Reproduction soumise à autorisation du titulaire des droits d'exploitation
© Région Bourgogne-Franche-Comté, Inventaire du patrimoine



Ferme cadastrée 1962 E 174-175 : porte de grange et galerie en bois fermée servant de bûcher.
25, Sombacour

N° de l'illustration : 19752501441Z
Date : 1975
Auteur : Gilbert Poinsot
Reproduction soumise à autorisation du titulaire des droits d'exploitation
© Région Bourgogne-Franche-Comté, Inventaire du patrimoine