ÉGLISE PAROISSIALE DU ROSAIRE

Bourgogne-Franche-Comté, Doubs
Montlebon
les Fontenottes - 4 rue des Ecoles

Dossier IA00013855 réalisé en 1974 revu en 1978

Auteur(s) : Gilbert Poinsot

Historique

Voeu d'édification en 1639 par les frères Billod ; autorisation de construction en 1691 ; agrandissement vers 1780 ; reconstruction de 1846 à 1859 par le maçon François-Xavier Bourgeois ; bénédiction en 1846 ; porche par l'architecte Pompée

Période(s) principale(s) : 4e quart 17e siècle / 4e quart 18e siècle / milieu 19e siècle
Dates : 1846 (porte la date)

Auteur(s) de l'oeuvre :
François-Xavier Bourgeois (maçon, attribution par source), Pompée (architecte, attribution par source)

Eléments descriptifs

Murs : calcaire, pierre de taille, moellon, enduit partiel
Toit : tuile mécanique, tuile plate, métal en couverture
Plan : plan allongé
Etages : 1 vaisseau
Élévation : élévation ordonnancée sans travées
Type(s) de couverture : toit à l'impériale ; toit à longs pans ; croupe; pignon couvert

Sources documentaires

Bibliographie

- **Les sources documentaires sont consultables dans le dossier numérisé, accessible dans la rubrique "Informations complémentaires".**

Informations complémentaires

- **Voir le dossier initial numérisé :** https://patrimoine.bourgognefranchecomte.fr/gtrudov/IA00013855/index.htm

Aire d'étude et canton : Morteau

Dénomination : église paroissiale

© Région Bourgogne-Franche-Comté, Inventaire du patrimoine

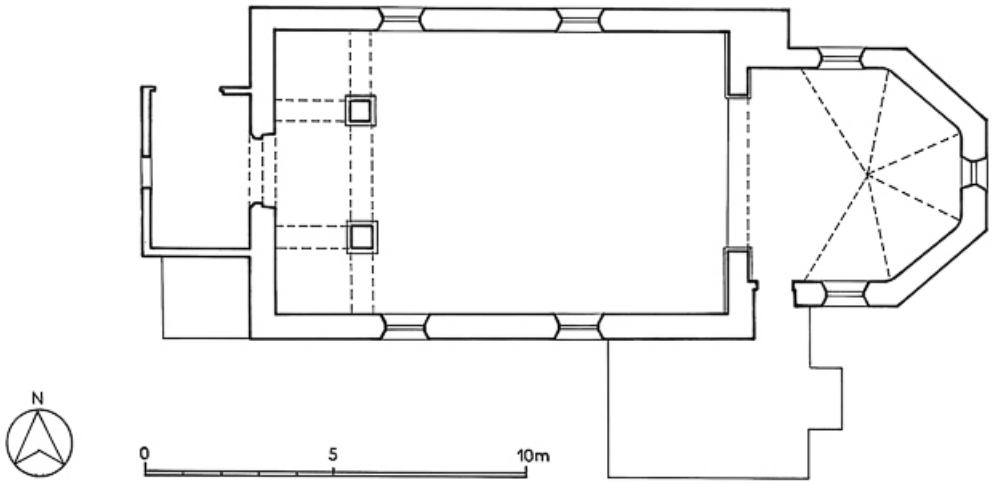

Plan au sol.
25, Montlebon, lieudit : les Fontenottes

N° de l'illustration : 19772500298V
Date : 1977
Auteur : Yves Sancey
Reproduction soumise à autorisation du titulaire des droits d'exploitation
© Région Bourgogne-Franche-Comté, Inventaire du patrimoine

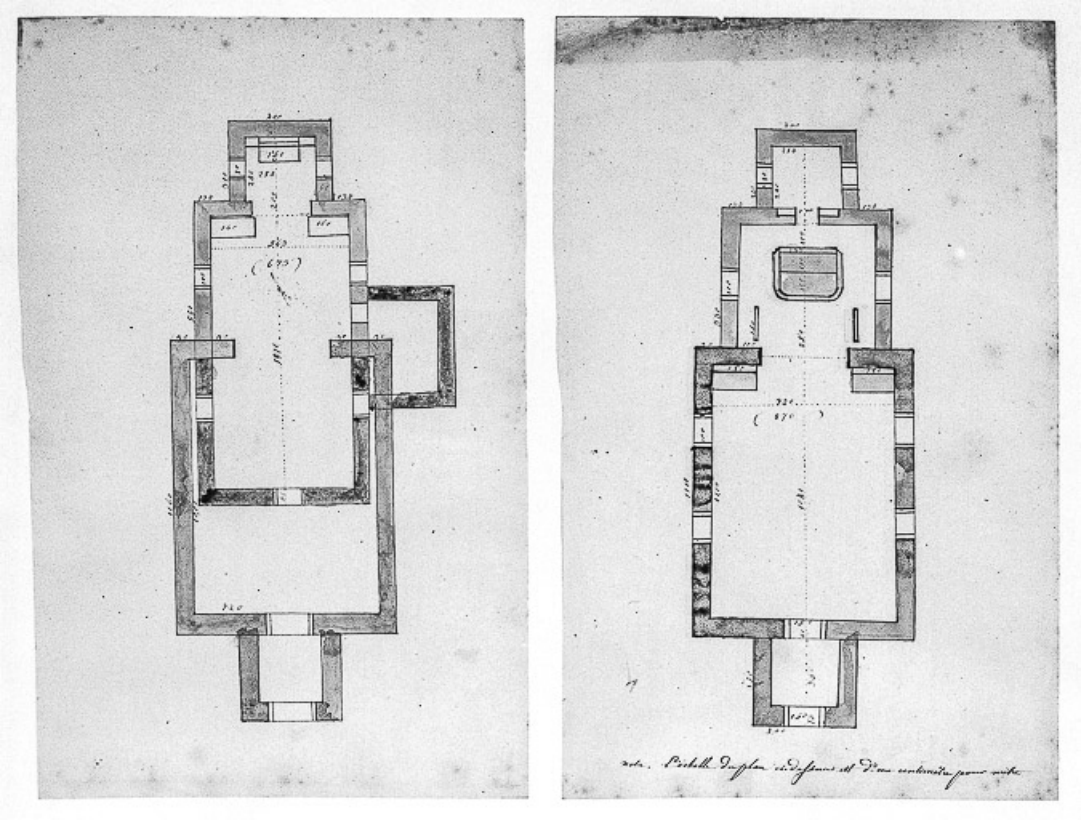

Plan d'agrandissement de l'église, 1846
25, Montlebon, lieudit : les Fontenottes

N° de l'illustration : 19762500032V
Date : 1976
Auteur : Bernard Lardière
Reproduction soumise à autorisation du titulaire des droits d'exploitation
© Région Bourgogne-Franche-Comté, Inventaire du patrimoine

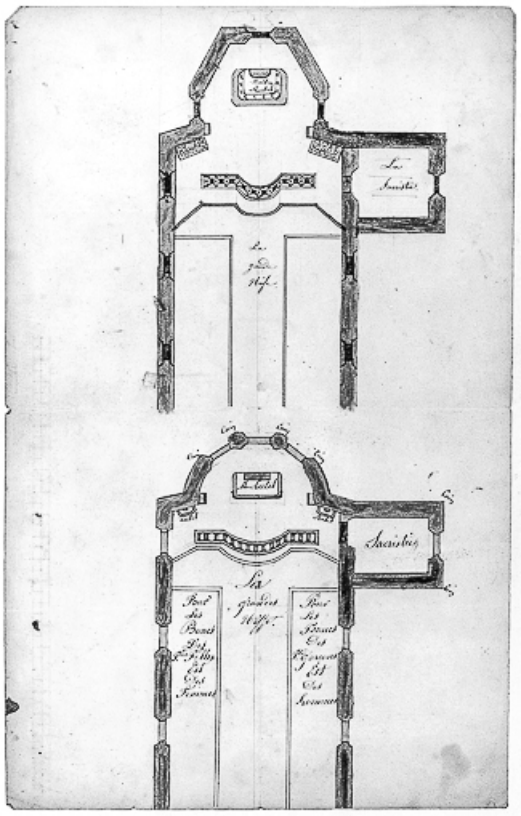

Deux plans du sanctuaire.
25, Montlebon, lieudit : les Fontenottes

Source :
Plan, 1847

N° de l'illustration : 19762500033V
Date : 1976
Auteur : Bernard Lardière
Reproduction soumise à autorisation du titulaire des droits d'exploitation
© Région Bourgogne-Franche-Comté, Inventaire du patrimoine

Façade latérale droite.
25, Montlebon, lieudit : les Fontenottes

N° de l'illustration : 19752500632X
Date : 1975
Auteur : Yves Sancey
Reproduction soumise à autorisation du titulaire des droits d'exploitation
© Région Bourgogne-Franche-Comté, Inventaire du patrimoine

Vue de trois quarts.
25, Montlebon, lieudit : les Fontenottes

N° de l'illustration : 19752500631X
Date : 1975
Auteur : Yves Sancey
Reproduction soumise à autorisation du titulaire des droits d'exploitation
© Région Bourgogne-Franche-Comté, Inventaire du patrimoine

Intérieur vu depuis l'entrée.
25, Montlebon, lieudit : les Fontenottes

N° de l'illustration : 19752500630X
Date : 1975
Auteur : Yves Sancey
Reproduction soumise à autorisation du titulaire des droits d'exploitation
© Région Bourgogne-Franche-Comté, Inventaire du patrimoine

Autel retable gauche : détail.
25, Montlebon, lieudit : les Fontenottes

N° de l'illustration : 19752500615X
Date : 1975
Auteur : Yves Sancey
Reproduction soumise à autorisation du titulaire des droits d'exploitation
© Région Bourgogne-Franche-Comté, Inventaire du patrimoine

Intérieur : boiseries du choeur, panneau relatif à l'historique de l'église.
25, Montlebon, lieudit : les Fontenottes

N° de l'illustration : 19752500629X
Date : 1975
Auteur : Yves Sancey
Reproduction soumise à autorisation du titulaire des droits d'exploitation
© Région Bourgogne-Franche-Comté, Inventaire du patrimoine