VILLE

Bourgogne-Franche-Comté, Doubs
Pontarlier

Dossier IA00014341 réalisé en 1978 revu en 1979

Auteur(s) : Gilbert Poinsot

Historique

Lieu de passage époque romaine ; bourg déjà important au 6e siècle ; s'entoure de murailles fin 14e siècle ; plan urbanisme après incendie de 1736 par Querret du Bois : alignement rue de la République ; place Saint-Bénigne ; percement rue de Vanolle ; façades rue Jeanne d'Arc et faubourg Saint-Etienne ; place Marguet ; plans du boulevard par Michaud d'Arçon 2e moitié 18e siècle ; place Crétin ; place d'Arçon 1ère moitié 19e siècle

Période(s) principale(s) : Antiquité / Haut Moyen Age / 4e quart 14e siècle / 2e quart 18e siècle / 2e moitié 18e siècle / 1ère moitié 19e siècle
Dates : (daté par travaux historiques)

Sources documentaires

Bibliographie

- **Les sources documentaires sont consultables dans le dossier numérisé, accessible dans la rubrique "Informations complémentaires".**

Informations complémentaires

- **Voir le dossier initial numérisé :** https://patrimoine.bourgognefranchecomte.fr/gtrudov/IA00014341/index.htm

Aire d'étude et canton : Pontarlier

Dénomination : ville

© Région Bourgogne-Franche-Comté, Inventaire du patrimoine

La place Saint-Bénigne en 1754.
25, Pontarlier

Source :
Dessin, 1754. Lieu de conservation : Archives municipales, Pontarlier
Lieu de conservation : Archives communales, Pontarlier

N° de l'illustration : 19802500109X
Date : 1980
Auteur : Dominique Dominguez
Reproduction soumise à autorisation du titulaire des droits d'exploitation
© Région Bourgogne-Franche-Comté, Inventaire du Patrimoine

Le terrain d'aviation en 1956.
25, Pontarlier

N° de l'illustration : 19562500084N
Date : 1956
Auteur : Roger Henrard
Reproduction soumise à autorisation du titulaire des droits d'exploitation
© Région Bourgogne-Franche-Comté, Inventaire du patrimoine

Le terrain d'aviation et les quartiers environnant en 1956.
25, Pontarlier

N° de l'illustration : 19562500082N
Date : 1956
Auteur : Roger Henrard
Reproduction soumise à autorisation du titulaire des droits d'exploitation
© Région Bourgogne-Franche-Comté, Inventaire du patrimoine



Le quartier touchant le terrain d'aviation en 1956.
25, Pontarlier

N° de l'illustration : 19562500083N
Date : 1956
Auteur : Roger Henrard
Reproduction soumise à autorisation du titulaire des droits d'exploitation
© Région Bourgogne-Franche-Comté, Inventaire du patrimoine

La rue de Vannolles, la rue de la Gare et en arrière-plan la place Jules Pagnier en 1956.
25, Pontarlier

N° de l'illustration : 19562500074N
Date : 1956
Auteur : Roger Henrard
Reproduction soumise à autorisation du titulaire des droits d'exploitation
© Région Bourgogne-Franche-Comté, Inventaire du patrimoine

Le quai du Doubs, la rue Jeanne d'Arc et la place Jules Pagnier au centre en 1956
25, Pontarlier

N° de l'illustration : 19562500073N
Date : 1956
Auteur : Roger Henrard
Reproduction soumise à autorisation du titulaire des droits d'exploitation
© Région Bourgogne-Franche-Comté, Inventaire du patrimoine

Le quai du Doubs et la place Jules Pagnier au centre en 1956.
25, Pontarlier

N° de l'illustration : 19562500072N
Date : 1956
Auteur : Roger Henrard
Reproduction soumise à autorisation du titulaire des droits d'exploitation
© Région Bourgogne-Franche-Comté, Inventaire du patrimoine

Le quartier de la gare en 1956. On voit le lycée Philippe Grenier derrière la gare et l'église Saint-Bénigne au centre à droite
25, Pontarlier

N° de l'illustration : 19562500069N
Date : 1956
Auteur : Roger Henrard
Reproduction soumise à autorisation du titulaire des droits d'exploitation
© Région Bourgogne-Franche-Comté, Inventaire du patrimoine

L'hôtel de ville situé rue de la République en 1956.
25, Pontarlier

N° de l'illustration : 19562500076N
Date : 1956
Auteur : Roger Henrard
Reproduction soumise à autorisation du titulaire des droits d'exploitation
© Région Bourgogne-Franche-Comté, Inventaire du patrimoine

Vue de la ville avec l'église Saint-Bénigne [1e moitié du 20e siècle].
25, Pontarlier

Source :

Pontarlier (Doubs) : la ville. Photographie, [1e moitié 20e siècle] par Jules Manias.
Lieu de conservation : Région Bourgogne-Franche-Comté, Inventaire et Patrimoine, Besançon - Cote du document : Fonds Manias

N° de l'illustration : 20062501026P
Date : 2006
Reproduction soumise à autorisation du titulaire des droits d'exploitation
© Région Bourgogne-Franche-Comté, Inventaire du patrimoine



Maisons et clocher de l'église Saint-Bénigne vus depuis la rive droite du Doubs.
25, Pontarlier

Source :

Pontarlier (Doubs) : maisons et clocher de l'église Saint-Bénigne vus depuis la rive droite du Doubs. Photographie, [1re moitié 20e siècle] par Jules Manias

N° de l'illustration : 20062501000PY
Date : 2006
Reproduction soumise à autorisation du titulaire des droits d'exploitation
© Région Bourgogne-Franche-Comté, Inventaire du patrimoine

Façade sur la rue de la République.
25, Pontarlier

N° de l'illustration : 19802500161X
Date : 1980
Auteur : Yves Sancey
Reproduction soumise à autorisation du titulaire des droits d'exploitation
© Région Bourgogne-Franche-Comté, Inventaire du patrimoine

vue d'ensemble
25, Pontarlier

N° de l'illustration : 20082500697NUC2A
Date : 2008
Auteur : Jérôme Mongreville
Reproduction soumise à autorisation du titulaire des droits d'exploitation
© Région Bourgogne-Franche-Comté, Inventaire du patrimoine

L'entrée, vue de face.
25, Pontarlier

N° de l'illustration : 19802501426X
Date : 1980
Auteur : Yves Sancey
Reproduction soumise à autorisation du titulaire des droits d'exploitation
© Région Bourgogne-Franche-Comté, Inventaire du patrimoine

Eglise Saint-Bénigne en 1956.
25, Pontarlier

N° de l'illustration : 19562500075N
Date : 1956
Auteur : Roger Henrard
Reproduction soumise à autorisation du titulaire des droits d'exploitation
© Région Bourgogne-Franche-Comté, Inventaire du patrimoine

La place Saint-Bénigne en 1980, vue depuis la rue J. Mathez.
25, Pontarlier

N° de l'illustration : 19802500251X
Date : 1980
Auteur : Yves Sancey
Reproduction soumise à autorisation du titulaire des droits d'exploitation
© Région Bourgogne-Franche-Comté, Inventaire du patrimoine

Façade latérale droite.
25, Pontarlier rue Tissot

N° de l'illustration : 19812500138V
Date : 1981
Auteur : Yves Sancey
Reproduction soumise à autorisation du titulaire des droits d'exploitation
© Région Bourgogne-Franche-Comté, Inventaire du patrimoine

Place Saint-Bénigne. Revers du portail, vue de trois quarts.
25, Pontarlier

N° de l'illustration : 19802500255X
Date : 1980
Auteur : Yves Sancey
Reproduction soumise à autorisation du titulaire des droits d'exploitation
© Région Bourgogne-Franche-Comté, Inventaire du patrimoine



Place Saint-Bénigne. Portail, à l'extrémité de la rue Gambetta.
25, Pontarlier

N° de l'illustration : 19802500257X
Date : 1980
Auteur : Yves Sancey
Reproduction soumise à autorisation du titulaire des droits d'exploitation
© Région Bourgogne-Franche-Comté, Inventaire du patrimoine

Vue d'ensemble sur la place.
25, Pontarlier

N° de l'illustration : 19802500141X
Date : 1980
Auteur : Yves Sancey
Reproduction soumise à autorisation du titulaire des droits d'exploitation
© Région Bourgogne-Franche-Comté, Inventaire du patrimoine

Vue de trois quarts.
25, Pontarlier

N° de l'illustration : 19802500147X
Date : 1980
Auteur : Yves Sancey
Reproduction soumise à autorisation du titulaire des droits d'exploitation
© Région Bourgogne-Franche-Comté, Inventaire du patrimoine

Vue d'ensemble.
25, Pontarlier

N° de l'illustration : 19802500176X
Date : 1980
Auteur : Yves Sancey
Reproduction soumise à autorisation du titulaire des droits d'exploitation
© Région Bourgogne-Franche-Comté, Inventaire du patrimoine

Vue d'ensemble.
25, Pontarlier

N° de l'illustration : 19802500185X
Date : 1980
Auteur : Yves Sancey
Reproduction soumise à autorisation du titulaire des droits d'exploitation
© Région Bourgogne-Franche-Comté, Inventaire du patrimoine

Elévation postérieure.
25, Pontarlier

N° de l'illustration : 19802500179X
Date : 1980
Auteur : Yves Sancey
Reproduction soumise à autorisation du titulaire des droits d'exploitation
© Région Bourgogne-Franche-Comté, Inventaire du patrimoine

Vue d'ensemble depuis le sud.
25, Pontarlier

N° de l'illustration : 20162501180NUC4A
Date : 2016
Auteur : Jérôme Mongreville
Reproduction soumise à autorisation du titulaire des droits d'exploitation
© Région Bourgogne-Franche-Comté, Inventaire du patrimoine

Vue d'ensemble, depuis l'est.
25, Pontarlier, 3 rue des Fusillés

N° de l'illustration : 20122500859NUC2A
Date : 2012
Auteur : Yves Sancey
Reproduction soumise à autorisation du titulaire des droits d'exploitation
© Région Bourgogne-Franche-Comté, Inventaire du patrimoine

Vue d'ensemble, depuis l'ouest.
25, Pontarlier, 53 rue de Doubs

N° de l'illustration : 20122500793NUC2A
Date : 2012
Auteur : Yves Sancey
Reproduction soumise à autorisation du titulaire des droits d'exploitation
© Région Bourgogne-Franche-Comté, Inventaire du patrimoine

Vue de face.
25, Pontarlier

N° de l'illustration : 19802500137X
Date : 1980
Auteur : Yves Sancey
Reproduction soumise à autorisation du titulaire des droits d'exploitation
© Région Bourgogne-Franche-Comté, Inventaire du patrimoine

Façade antérieure.
25, Pontarlier

N° de l'illustration : 19812500136X
Date : 1981
Auteur : Yves Sancey
Reproduction soumise à autorisation du titulaire des droits d'exploitation
© Région Bourgogne-Franche-Comté, Inventaire du patrimoine

Façades sur rue.
25, Pontarlier

N° de l'illustration : 19802500194X
Date : 1980
Auteur : Yves Sancey
Reproduction soumise à autorisation du titulaire des droits d'exploitation
© Région Bourgogne-Franche-Comté, Inventaire du patrimoine

Vue d'ensemble.
25, Pontarlier

N° de l'illustration : 19802500267X
Date : 1980
Auteur : Yves Sancey
Reproduction soumise à autorisation du titulaire des droits d'exploitation
© Région Bourgogne-Franche-Comté, Inventaire du patrimoine

Façades sur rue.
25, Pontarlier

N° de l'illustration : 19802500271X
Date : 1980
Auteur : Yves Sancey
Reproduction soumise à autorisation du titulaire des droits d'exploitation
© Région Bourgogne-Franche-Comté, Inventaire du patrimoine

Façades sur rue.
25, Pontarlier

N° de l'illustration : 19802500280X
Date : 1980
Auteur : Yves Sancey
Reproduction soumise à autorisation du titulaire des droits d'exploitation
© Région Bourgogne-Franche-Comté, Inventaire du patrimoine

Angle de la rue Jeanne d'Arc et de la rue Jules Mathez.
25, Pontarlier

N° de l'illustration : 19802500227X
Date : 1980
Auteur : Yves Sancey
Reproduction soumise à autorisation du titulaire des droits d'exploitation
© Région Bourgogne-Franche-Comté, Inventaire du patrimoine

Portail, vue de face, avec les bâtiments contigus.
25, Pontarlier

N° de l'illustration : 19802500231X
Date : 1980
Auteur : Yves Sancey
Reproduction soumise à autorisation du titulaire des droits d'exploitation
© Région Bourgogne-Franche-Comté, Inventaire du patrimoine

Portail, vue de trois quarts droit.
25, Pontarlier

N° de l'illustration : 19802500233X
Date : 1980
Auteur : Yves Sancey
Reproduction soumise à autorisation du titulaire des droits d'exploitation
© Région Bourgogne-Franche-Comté, Inventaire du patrimoine

Vue d'ensemble.
25, Pontarlier

N° de l'illustration : 19802500234X
Date : 1980
Auteur : Yves Sancey
Reproduction soumise à autorisation du titulaire des droits d'exploitation
© Région Bourgogne-Franche-Comté, Inventaire du patrimoine



Portail à bossage rond, vue de trois quart droit.
25, Pontarlier

N° de l'illustration : 19802500236X
Date : 1980
Auteur : Yves Sancey
Reproduction soumise à autorisation du titulaire des droits d'exploitation
© Région Bourgogne-Franche-Comté, Inventaire du patrimoine

Rue de la République vue en direction de la porte Saint-Pierre [1re moitié 20e siècle].
25, Pontarlier

Source :

Pontarlier (Doubs) : rue de la République
Lieu de conservation : Région Bourgogne-Franche-Comté, Inventaire et Patrimoine, Besançon - Cote du document : Fonds Manias

N° de l'illustration : 20062501021P
Date : 2006
Reproduction soumise à autorisation du titulaire des droits d'exploitation
© Région Bourgogne-Franche-Comté, Inventaire du patrimoine

Rue de la République : vue plongeante en direction de la porte Saint-Pierre [1re moitié 20e siècle].
25, Pontarlier

Source :

Pontarlier (Doubs) : rue de la République
Lieu de conservation : Région Bourgogne-Franche-Comté, Inventaire et Patrimoine, Besançon - Cote du document : Fonds Manias

N° de l'illustration : 20062501007PY
Date : 2006
Auteur : Jules Manias
Reproduction soumise à autorisation du titulaire des droits d'exploitation
© Région Bourgogne-Franche-Comté, Inventaire du patrimoine

Rue de la République : vue à partir du n° 97, à l'opposé de la porte Saint-Pierre [1re moitié 20e siècle]
25, Pontarlier

Source :

Pontarlier (Doubs) : rue de la République
Lieu de conservation : Région Bourgogne-Franche-Comté, Inventaire et Patrimoine, Besançon - Cote du document : Fonds Manias

N° de l'illustration : 20062501005PY
Date : 2006
Reproduction soumise à autorisation du titulaire des droits d'exploitation
© Région Bourgogne-Franche-Comté, Inventaire du patrimoine

Rue de la République, rue du Faubourg Saint-Pierre, porte Saint-Pierre en 1956
25, Pontarlier

N° de l'illustration : 19562500078N
Date : 1956
Auteur : Roger Henrard
Reproduction soumise à autorisation du titulaire des droits d'exploitation
© Région Bourgogne-Franche-Comté, Inventaire du patrimoine

Vue d'ensemble vers la Porte Saint-Pierre.
25, Pontarlier

N° de l'illustration : 19802500188X
Date : 1980
Auteur : Yves Sancey
Reproduction soumise à autorisation du titulaire des droits d'exploitation
© Région Bourgogne-Franche-Comté, Inventaire du patrimoine

Façades sur rue.
25, Pontarlier

N° de l'illustration : 19802500190X
Date : 1980
Auteur : Yves Sancey
Reproduction soumise à autorisation du titulaire des droits d'exploitation
© Région Bourgogne-Franche-Comté, Inventaire du patrimoine

Façades sur rue.
25, Pontarlier

N° de l'illustration : 19802500192X
Date : 1980
Auteur : Yves Sancey
Reproduction soumise à autorisation du titulaire des droits d'exploitation
© Région Bourgogne-Franche-Comté, Inventaire du patrimoine

Façades sur rue.
25, Pontarlier

N° de l'illustration : 19802500195X
Date : 1980
Auteur : Yves Sancey
Reproduction soumise à autorisation du titulaire des droits d'exploitation
© Région Bourgogne-Franche-Comté, Inventaire du patrimoine

Façades sur rue.
25, Pontarlier

N° de l'illustration : 19802500197X
Date : 1980
Auteur : Yves Sancey
Reproduction soumise à autorisation du titulaire des droits d'exploitation
© Région Bourgogne-Franche-Comté, Inventaire du patrimoine

Façades sur rue.
25, Pontarlier

N° de l'illustration : 19802500199X
Date : 1980
Auteur : Yves Sancey
Reproduction soumise à autorisation du titulaire des droits d'exploitation
© Région Bourgogne-Franche-Comté, Inventaire du patrimoine

Vue d'ensemble.
25, Pontarlier

N° de l'illustration : 19802500221X
Date : 1980
Auteur : Yves Sancey
Reproduction soumise à autorisation du titulaire des droits d'exploitation
© Région Bourgogne-Franche-Comté, Inventaire du patrimoine

Façade sur rue.
25, Pontarlier

N° de l'illustration : 19802500310X
Date : 1980
Auteur : Yves Sancey
Reproduction soumise à autorisation du titulaire des droits d'exploitation
© Région Bourgogne-Franche-Comté, Inventaire du patrimoine

Vue de la rue Thiers et sur la rue de la République.
25, Pontarlier

N° de l'illustration : 19802500269X
Date : 1980
Auteur : Yves Sancey
Reproduction soumise à autorisation du titulaire des droits d'exploitation
© Région Bourgogne-Franche-Comté, Inventaire du patrimoine

Faubourg Saint-Etienne.
25, Pontarlier

N° de l'illustration : 19802500228X
Date : 1980
Auteur : Yves Sancey
Reproduction soumise à autorisation du titulaire des droits d'exploitation
© Région Bourgogne-Franche-Comté, Inventaire du patrimoine

Vue d'ensemble.
25, Pontarlier

N° de l'illustration : 19802500156X
Date : 1980
Auteur : Yves Sancey
Reproduction soumise à autorisation du titulaire des droits d'exploitation
© Région Bourgogne-Franche-Comté, Inventaire du patrimoine

Façade sur rue, vue de face.
25, Pontarlier

N° de l'illustration : 19802500165X
Date : 1980
Auteur : Yves Sancey
Reproduction soumise à autorisation du titulaire des droits d'exploitation
© Région Bourgogne-Franche-Comté, Inventaire du patrimoine

Vue d'ensemble de la chapelle.
25, Pontarlier

N° de l'illustration : 19812500147X
Date : 1981
Auteur : Yves Sancey
Reproduction soumise à autorisation du titulaire des droits d'exploitation
© Région Bourgogne-Franche-Comté, Inventaire du patrimoine

Entrée du fort.
25, Pontarlier

N° de l'illustration : 19802500811ZE
Date : 1980
Auteur : Alain Montferrand
Reproduction soumise à autorisation du titulaire des droits d'exploitation
© Région Bourgogne-Franche-Comté, Inventaire du patrimoine

Façade sur rue.
25, Pontarlier

N° de l'illustration : 19802500249X
Date : 1980
Auteur : Yves Sancey
Reproduction soumise à autorisation du titulaire des droits d'exploitation
© Région Bourgogne-Franche-Comté, Inventaire du patrimoine

Vue d'ensemble.
25, Pontarlier

N° de l'illustration : 19812500133X
Date : 1981
Auteur : Yves Sancey
Reproduction soumise à autorisation du titulaire des droits d'exploitation
© Région Bourgogne-Franche-Comté, Inventaire du patrimoine

Vue d'ensemble.
25, Pontarlier

N° de l'illustration : 19802500173X
Date : 1980
Auteur : Yves Sancey
Reproduction soumise à autorisation du titulaire des droits d'exploitation
© Région Bourgogne-Franche-Comté, Inventaire du patrimoine

Vue d'ensemble.
25, Pontarlier

N° de l'illustration : 19802500151X
Date : 1980
Auteur : Yves Sancey
Reproduction soumise à autorisation du titulaire des droits d'exploitation
© Région Bourgogne-Franche-Comté, Inventaire du patrimoine

Vue d'ensemble.
25, Pontarlier

N° de l'illustration : 19802500149X
Date : 1980
Auteur : Yves Sancey
Reproduction soumise à autorisation du titulaire des droits d'exploitation
© Région Bourgogne-Franche-Comté, Inventaire du patrimoine

Vue d'un square avec le clocher de l'église Saint-Bénigne en arrière-plan [1re moitié 20e siècle].
25, Pontarlier

Source :

Pontarlier (Doubs) : vue d'un square avec le clocher de l'église Saint-Bénigne en arrière-plan. Photographie, [1re moitié 20e siècle] par Jules Manias
Lieu de conservation : Région Bourgogne-Franche-Comté, Inventaire et Patrimoine, Besançon - Cote du document : Fonds Manias

N° de l'illustration : 20062501002PY
Date : 2006
Auteur : Jules Manias
Reproduction soumise à autorisation du titulaire des droits d'exploitation
© Région Bourgogne-Franche-Comté, Inventaire du patrimoine