


## 3E MACHINE À DÉCOUPER PAR POINÇON

Bourgogne-Franche-Comté, Haute-Saône  
Corravillers  
Champs Fauvey

Situé dans : Usine de transformation des métaux dite forge Clément, actuellement centrale hydroélectrique

Dossier IM70001021 réalisé en 2005

Auteur(s) : Raphaël Favereaux



### Historique

Cette machine, déjà en place au début des années 1960, a vraisemblablement été construite dans la première moitié du 20e siècle.

**Période(s) principale(s)** : 1ère moitié 20e siècle

### Description

Posée sur un socle en fonte, cette presse est fixée sur une table inclinable permettant l'évacuation rapide des chutes. Elle était entraînée, via un volant en fonte et un système bielle-manivelle, par un moteur électrique Normacem (La Buire, 69 ?) de 1, 5 ch et commandée par une pédale d'embrayage. Elle servait au découpage des parties arrondies (écornage) de certains outils (rabots de cantonnier).

### Éléments descriptifs

**Catégories** : industrie métallurgique et de transformation des métaux

**Structures** : produit élaboré d'origine minérale solide, produit semi-fini

### État de conservation :

en état de marche

### Informations complémentaires


- Voir le dossier numérisé : <https://patrimoine.bourgognefranchecomte.fr/gtrudov/IM70001021/index.htm>

**Thématiques** : patrimoine industriel de la Haute-Saône

**Aire d'étude et canton** : Haute-Saône

**Dénomination** : machine à découper par poinçon

© Région Bourgogne-Franche-Comté, Inventaire du patrimoine



**Vue de trois quarts gauche.**

70, Corravillers R.D. 6, lieudit : Champs Fauvey


N° de l'illustration : 20057000012NUCA

Date : 2005

Auteur : Jérôme Mongreville

Reproduction soumise à autorisation du titulaire des droits d'exploitation

© Région Bourgogne-Franche-Comté, Inventaire du patrimoine



**Vue de trois quarts gauche (partie supérieure).**

70, Corravillers R.D. 6, lieudit : Champs Fauvey

N° de l'illustration : 20057000011NUCA

Date : 2005

Auteur : Jérôme Mongreville

Reproduction soumise à autorisation du titulaire des droits d'exploitation

© Région Bourgogne-Franche-Comté, Inventaire du patrimoine