


AUTEL, RETABLE, MONUMENT COMMÉMORATIF, 15 BAS-RELIEFS, 3 BAS-RELIEFS (ENSEMBLE DU MOBILIER DE LA CHAPELLE DE LA RÉSIE)

Bourgogne-Franche-Comté, Haute-Saône
Pesmes
place du Portail

Situé dans : Église paroissiale Saint-Hilaire

Dossier IM70000857 réalisé en 1982 revu en
1994

Auteur(s) : Christiane Claerr, Mathilde Huet



Historique

D'après Jules Gauthier, le chantier de la construction de la chapelle fut mis en oeuvre grâce à l'initiative de Pierre d'Andelot, abbé de Bellevaux, à la mort de son frère Jean (bailli de Dole) en décembre 1556, et s'acheva en 1563 ; Jules Gauthier attribue les décors de la chapelle à différents sculpteurs (le Pesmois Nicolas Bryet, les Dolois Claude Arnoux dit Lulier et Denis Le Rupt), et les statues du retable à un atelier troyen ; Duvernoy (1960) attribue plus précisément (mais sans preuve) les trois statues de la partie inférieure du retable à l'atelier troyen des Julyot ; les sculpteurs chargés du décor de la chapelle ont fait largement appel à l'art italien tant au niveau de l'iconographie (bas-reliefs 1 à 15) que du vocabulaire ornemental ; au 19e siècle (1850), Pierre Marnotte, architecte à Besançon, avait proposé un projet de restauration pour la chapelle ; son mémoire, accompagné de six planches, décrit l'état des lieux et les rénovations à apporter, mais le projet n'a pas abouti.

Période(s) principale(s) : 16e siècle

Sources documentaires

Documents figurés

- **Chapelle de la Résie : vue d'ensemble**
Chapelle de la Résie : vue d'ensemble. Lithographie. Tiré de " Voyages pittoresques et romantiques dans l'ancienne France. Franche-Comté " / Charles Nodier, Justin Taylor et Alphonse de Cailleux, Paris, [1825 ou 1845]
- **Plan de la chapelle de la Résie.**
Plan de la chapelle de la Résie. Tiré de : "Mémoires sur la chapelle dite de Résie..." / P. Marnotte, [1850]
- **Face du mausolée : projet de restauration.**
Face du mausolée : projet de restauration. Dessin. Tiré de : "Mémoires sur la chapelle dite de Résie..." / P. Marnotte, [1850]
- **Haut du retable : projet de restauration.**
Haut du retable : projet de restauration. Tiré de : "Mémoires sur la chapelle dite de Résie..." / P. Marnotte, [1850]
- **Porte d'entrée de la chapelle : projet de restauration.**
Porte d'entrée de la chapelle : projet de restauration. Dessin tiré de : "Mémoires sur la chapelle dite de Résie..." / P. Marnotte, [1850]
- **Façade sud : projet de restauration.**
Façade sud : projet de restauration. Dessin. Tiré de : "Mémoires sur la chapelle dite de Résie..." / P. Marnotte, [1850]
- **Loge : projet de restauration.**
Loge : projet de restauration. Dessin. Tiré de : "Mémoires sur la chapelle dite de Résie..." / P. Marnotte, [1850]

Informations complémentaires

- **Voir le dossier numérisé** : <https://patrimoine.bourgognefranchecomte.fr/gtrudov/IM70000857/index.htm>

Aire d'étude et canton : Pesmes

Dénomination : autel, retable, monument, bas-relief

© Région Bourgogne-Franche-Comté, Inventaire du patrimoine



Vue d'ensemble.

70, Pesmes place du Portail

Source :

Lithographie. Dans : " Voyages pittoresques et romantiques dans l'ancienne France. Franche-Comté " / Charles Nodier, Justin Taylor et Alphonse de Cailleux, Paris, [1825 ou 1845]


N° de l'illustration : 19767000979V

Date : 1976

Auteur : Bernard Lardière

Reproduction soumise à autorisation du titulaire des droits d'exploitation

© Région Bourgogne-Franche-Comté, Inventaire du patrimoine



Plan de la chapelle.

70, Pesmes place du Portail

Source :

Plan. Dans : "Mémoires sur la chapelle dite de Résie..." / P. Marnotte, [1850]

N° de l'illustration : 19847000006V

Date : 1984

Auteur : Yves Sancey

Reproduction soumise à autorisation du titulaire des droits d'exploitation

© Région Bourgogne-Franche-Comté, Inventaire du patrimoine



Porte d'entrée de la chapelle : projet de restauration.

70, Pesmes place du Portail

Source :

Dessin. Dans : "Mémoires sur la chapelle dite de Résie..." / P. Marnotte, [1850]

N° de l'illustration : 19847000008V

Date : 1984

Auteur : Yves Sancey

Reproduction soumise à autorisation du titulaire des droits d'exploitation

© Région Bourgogne-Franche-Comté, Inventaire du patrimoine



Haut du retable : projet de restauration.

70, Pesmes place du Portail

Source :

Dessin. Dans : "Mémoires sur la chapelle dite de Résie..." / P. Marnotte, [1850]


N° de l'illustration : 19847000007V

Date : 1984

Auteur : Yves Sancey

Reproduction soumise à autorisation du titulaire des droits d'exploitation

© Région Bourgogne-Franche-Comté, Inventaire du patrimoine



Façade sud : projet de restauration.

70, Pesmes place du Portail

Source :

Dessin. Dans : "Mémoires sur la chapelle dite de Résie..." / P. Marnotte, [1850]


N° de l'illustration : 19847000010V

Date : 1984

Auteur : Yves Sancey

Reproduction soumise à autorisation du titulaire des droits d'exploitation

© Région Bourgogne-Franche-Comté, Inventaire du patrimoine



Face du mausolée : projet de restauration.

70, Pesmes place du Portail

Source :

Dessin. Dans : "Mémoires sur la chapelle dite de Résie..." / P. Marnotte, [1850]


N° de l'illustration : 19847000011V

Date : 1984

Auteur : Yves Sancey

Reproduction soumise à autorisation du titulaire des droits d'exploitation

© Région Bourgogne-Franche-Comté, Inventaire du patrimoine



Loge : projet de restauration.
70, Pesmes place du Portail

Source :
Dessin. Dans : "Mémoires sur la chapelle dite de Résie..." / P. Marnotte, [1850]

N° de l'illustration : 19847000009V

Date : 1984

Auteur : Yves Sancey

Reproduction soumise à autorisation du titulaire des droits d'exploitation

© Région Bourgogne-Franche-Comté, Inventaire du patrimoine



Vue d'ensemble.

N° de l'illustration : 19977000032XA

Date : 1997

Auteur : Yves Sancey

Reproduction soumise à autorisation du titulaire des droits d'exploitation

© Région Bourgogne-Franche-Comté, Inventaire du patrimoine



Vue d'ensemble.

70, Pesmes place du Portail

N° de l'illustration : 19977000033ZA

Date : 1997

Auteur : Yves Sancey

Reproduction soumise à autorisation du titulaire des droits d'exploitation

© Région Bourgogne-Franche-Comté, Inventaire du patrimoine



Vue d'ensemble.

70, Pesmes place du Portail

N° de l'illustration : 19827000075VA

Date : 1982

Auteur : Yves Sancey

Reproduction soumise à autorisation du titulaire des droits d'exploitation

© Région Bourgogne-Franche-Comté, Inventaire du patrimoine



Vue d'ensemble.

70, Pesmes place du Portail

N° de l'illustration : 19827000098VA

Date : 1982

Auteur : Yves Sancey

Reproduction soumise à autorisation du titulaire des droits d'exploitation

© Région Bourgogne-Franche-Comté, Inventaire du patrimoine



Détail : bas-reliefs n° 4 à 12. Façades sud et ouest de la chapelle.

N° de l'illustration : 19977000037XA

Date : 1997

Auteur : Yves Sancey

Reproduction soumise à autorisation du titulaire des droits d'exploitation

© Région Bourgogne-Franche-Comté, Inventaire du patrimoine



Vue d'ensemble.

N° de l'illustration : 19977000038ZA

Date : 1997

Auteur : Yves Sancey

Reproduction soumise à autorisation du titulaire des droits d'exploitation

© Région Bourgogne-Franche-Comté, Inventaire du patrimoine



Loge, détail : bas-relief n° 18.
70, Pesmes place du Portail

N° de l'illustration : 19827000097X

Date : 1982

Auteur : Yves Sancey

Reproduction soumise à autorisation du titulaire des droits d'exploitation

© Région Bourgogne-Franche-Comté, Inventaire du patrimoine



Chapelle de la Résie : bas-relief n° 17.

70, Pesmes place du Portail

N° de l'illustration : 19827000096X

Date : 1982

Auteur : Yves Sancey

Reproduction soumise à autorisation du titulaire des droits d'exploitation

© Région Bourgogne-Franche-Comté, Inventaire du patrimoine



Loge, détail : bas-relief n° 16.

70, Pesmes place du Portail

N° de l'illustration : 19827000095X

Date : 1982

Auteur : Yves Sancey

Reproduction soumise à autorisation du titulaire des droits d'exploitation

© Région Bourgogne-Franche-Comté, Inventaire du patrimoine



Détail de l'entrée de la loge décorée d'un bas-relief.

70, Pesmes place du Portail

N° de l'illustration : 19827000230X

Date : 1982

Auteur : Yves Sancey

Reproduction soumise à autorisation du titulaire des droits d'exploitation

© Région Bourgogne-Franche-Comté, Inventaire du patrimoine



Détail gauche du bas-relief de l'entrée de la loge.

70, Pesmes place du Portail

N° de l'illustration : 19827000298X

Date : 1982

Auteur : Yves Sancey

Reproduction soumise à autorisation du titulaire des droits d'exploitation

© Région Bourgogne-Franche-Comté, Inventaire du patrimoine



Détail central du bas-relief de l'entrée de la loge.

70, Pesmes place du Portail

N° de l'illustration : 19827000299X

Date : 1982

Auteur : Yves Sancey

Reproduction soumise à autorisation du titulaire des droits d'exploitation

© Région Bourgogne-Franche-Comté, Inventaire du patrimoine



Détail droit du bas-relief de l'entrée de la loge.

70, Pesmes place du Portail

N° de l'illustration : 19827000454X

Date : 1982

Auteur : Yves Sancey

Reproduction soumise à autorisation du titulaire des droits d'exploitation

© Région Bourgogne-Franche-Comté, Inventaire du patrimoine