


## CLÔTURE DE MONUMENT FUNÉRAIRE DE LA FAMILLE GEROUDET

Bourgogne-Franche-Comté, Jura  
Morez  
cimetière, quartier 2 - 10 allée du 3 Septembre

Situé dans : Cimetière

Dossier IM39002237 réalisé en 2000 revu en 2009

Auteur(s) : Laurent Poupard



### Historique

Cette clôture, rompant avec les thèmes et l'aspect des productions de série de la seconde moitié du 19e siècle, a vraisemblablement été réalisée dans le premier quart du 20e siècle.

**Période(s) principale(s)** : 1er quart 20e siècle

### Description

Le tombeau de la famille Geroudet est clos sur ses quatre côtés de grilles en fonte, de faible hauteur (54 cm depuis le sol). Celles-ci sont composées d'un registre inférieur, peu élevé, et d'un registre supérieur dénué de barre d'appui. Plan de 1992 : quartier 2 n° 29.

### Éléments descriptifs

**Catégories** : fonderie

**Structures** : double face

### Iconographie :

Fixée à un potelet s'achevant par une pomme de pin, chaque grille associe, pour le registre supérieur, feuilles (grande berce ?), fleurs (centaurée ?), fruits (pomme de pin) et volutes, symétrique de part et d'autre d'un barreau sommé de trois feuilles dont la disposition évoque une fleur de lys. Les motifs sont séparés par un barreau plus élevé, s'achevant par une corolle dont émerge le même fruit type de fruit. Le registre inférieur est divisé par les barreaux en carrés, chacun subdivisé une nouvelle fois par une croix sur laquelle est fixé un motif composé de quatre feuilles.  
représentation végétale

### Sources documentaires

#### Documents figurés

- **Plan de situation. D'après un dessin intitulé Cimetière de Morez ", 1992, sans échelle.**  
Plan de situation. D'après un dessin intitulé " Cimetière de Morez ", 1992, sans échelle, par Topordi (dessinateur)  
Lieu de conservation : Archives communales, Morez

### Informations complémentaires

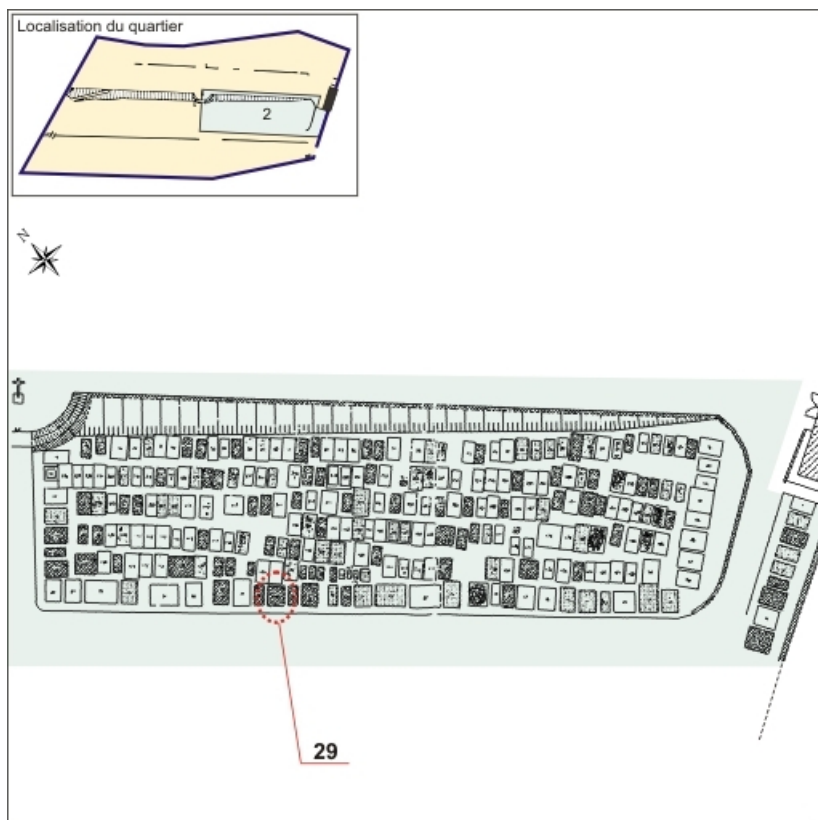
- **Voir le dossier numérisé** : <https://patrimoine.bourgognefranchecomte.fr/gtrudov/IM39002237/index.htm>

**Aire d'étude et canton** : Morez

**Dénomination** : clôture de monument funéraire

**Parties constituantes non étudiées : tombeau**

© Région Bourgogne-Franche-Comté, Inventaire du patrimoine



**Plan de situation.**

39, Morez, 10 allée du 3 Septembre, lieudit : cimetière, quartier 2

**Source :**

**D'après un dessin intitulé " Cimetière de Morez ", 1992, sans échelle, par Topordi (dessinateur). Lieu de**

**conservation : Archives communales, Morez**

Lieu de conservation : Archives communales, Morez

N° de l'illustration : 20093900335NUDA

Date : 2009

Auteur : André Céréza

Reproduction soumise à autorisation du titulaire des droits d'exploitation

© Région Bourgogne-Franche-Comté, Inventaire du patrimoine



**Vue d'ensemble.**

39, Morez, 10 allée du 3 Septembre, lieudit : cimetière, quartier 2

N° de l'illustration : 20093900073NUC2A

Date : 2009

Auteur : Yves Sancey

Reproduction soumise à autorisation du titulaire des droits d'exploitation

© Région Bourgogne-Franche-Comté, Inventaire du patrimoine



**Vue d'ensemble : faces postérieure et latérale droite.**

39, Morez, 10 allée du 3 Septembre, lieudit : cimetière, quartier 2

N° de l'illustration : 20093900074NUC2A

Date : 2009

Auteur : Yves Sancey

Reproduction soumise à autorisation du titulaire des droits d'exploitation

© Région Bourgogne-Franche-Comté, Inventaire du patrimoine



**Face antérieure.**

39, Morez, 10 allée du 3 Septembre, lieudit : cimetière, quartier 2


N° de l'illustration : 20033901180X

Date : 2003

Auteur : Yves Sancey

Reproduction soumise à autorisation du titulaire des droits d'exploitation

© Région Bourgogne-Franche-Comté, Inventaire du patrimoine



**Face antérieure : détail.**

39, Morez, 10 allée du 3 Septembre, lieudit : cimetière, quartier 2

N° de l'illustration : 20033901181X

Date : 2003

Auteur : Yves Sancey

Reproduction soumise à autorisation du titulaire des droits d'exploitation

© Région Bourgogne-Franche-Comté, Inventaire du patrimoine