

LE MOBILIER DE LA CHAPELLE DE LA PURIFICATION-DE-LA-VIERGE

Bourgogne-Franche-Comté, Jura
Saint-Claude
Chaumont - chemin de la Chapelle

Dossier IM39001460 réalisé en 1997 revu en
2000

Auteur(s) : Bernard Pontefract



Historique

La chapelle de la Purification de la Vierge fut érigée au milieu du 17e siècle, la date de 1651 pouvant être la date de son achèvement. Le bénitier encastré, au pied en balustre et à la cuve circulaire godronnée date du 17e siècle. Le tableau, représentant la Vierge de l'Immaculée conception entourée de quatre anges au-dessus d'un paysage simplement esquissé, date vraisemblablement du 18e siècle.

Période(s) principale(s) : 17e siècle / 18e siècle

Informations complémentaires

Aire d'étude et canton : Saint-Claude centre et faubourg

Dénomination : clôture de choeur, tableau, statue, antependium, croix

© Région Bourgogne-Franche-Comté, Inventaire du patrimoine



Façade ouest vue de trois quarts.

39, Saint-Claude chemin de la Chapelle, lieudit : Chaumont

N° de l'illustration : 19973900229X

Date : 1997

Auteur : Jérôme Mongreville

Reproduction soumise à autorisation du titulaire des droits d'exploitation

© Région Bourgogne-Franche-Comté, Inventaire du patrimoine



Face sud.

39, Saint-Claude chemin de la Chapelle, lieudit : Chaumont


N° de l'illustration : 19973900227X

Date : 1997

Auteur : Jérôme Mongreville

Reproduction soumise à autorisation du titulaire des droits d'exploitation

© Région Bourgogne-Franche-Comté, Inventaire du patrimoine



Le chœur et la nef vus depuis l'angle sud-ouest.

39, Saint-Claude chemin de la Chapelle, lieudit : Chaumont


N° de l'illustration : 19973900232X

Date : 1997

Auteur : Jérôme Mongreville

Reproduction soumise à autorisation du titulaire des droits d'exploitation

© Région Bourgogne-Franche-Comté, Inventaire du patrimoine



La nef vue depuis l'est.

39, Saint-Claude chemin de la Chapelle, lieudit : Chaumont


N° de l'illustration : 19973900235X

Date : 1997

Auteur : Jérôme Mongreville

Reproduction soumise à autorisation du titulaire des droits d'exploitation

© Région Bourgogne-Franche-Comté, Inventaire du patrimoine



Vue générale.

39, Saint-Claude chemin de la Chapelle, lieudit : Chaumont

N° de l'illustration : 19973900233X

Date : 1997

Auteur : Jérôme Mongreville

Reproduction soumise à autorisation du titulaire des droits d'exploitation

© Région Bourgogne-Franche-Comté, Inventaire du patrimoine



Vue de face.

39, Saint-Claude chemin de la Chapelle, lieudit : Chaumont

N° de l'illustration : 19973900238X

Date : 1997

Auteur : Jérôme Mongreville

Reproduction soumise à autorisation du titulaire des droits d'exploitation

© Région Bourgogne-Franche-Comté, Inventaire du patrimoine



Saint Antoine de Padoue.

39, Saint-Claude chemin de la Chapelle, lieudit : Chaumont

N° de l'illustration : 19973900236X

Date : 1997

Auteur : Jérôme Mongreville

Reproduction soumise à autorisation du titulaire des droits d'exploitation

© Région Bourgogne-Franche-Comté, Inventaire du patrimoine



Saint Antoine abbé.

39, Saint-Claude chemin de la Chapelle, lieudit : Chaumont

N° de l'illustration : 19973900237X

Date : 1997

Auteur : Jérôme Mongreville

Reproduction soumise à autorisation du titulaire des droits d'exploitation

© Région Bourgogne-Franche-Comté, Inventaire du patrimoine



Vue générale.

39, Saint-Claude chemin de la Chapelle, lieudit : Chaumont

N° de l'illustration : 19973900241XA

Date : 1997

Auteur : Jérôme Mongreville

Reproduction soumise à autorisation du titulaire des droits d'exploitation

© Région Bourgogne-Franche-Comté, Inventaire du patrimoine