


PRÉSENTATION DE L'ÉTUDE DU PATRIMOINE INDUSTRIEL DU TERRITOIRE DE BELFORT

Dossier IA90000152 réalisé en 0 revu en 2003

Auteur(s) : Raphaël Favereaux



Présentation


Commencé en 1999, le repérage du patrimoine industriel du Territoire de Belfort s'est achevé en 2002. L'enquête, menée par Raphaël Favereaux, a permis de constituer, outre ce dossier, 2 dossiers consacrés à des machines et 137 consacrés à l'architecture (certains reprenant ou remplaçant des dossiers établis antérieurement). 32 traitent d'ensembles industriels ou d'édifices non voués à la production, tels que logements patronaux, cités ouvrières, fermes, etc. 37 des 102 communes du département sont concernées par cette étude. Les usines sont réparties entre le massif sous-vosgien au nord, les villes de Beaucourt, Delle et Grandvillars au sud, et la préfecture de Belfort. Un peu moins de la moitié de ces sites industriels abrite encore une activité industrielle ou artisanale. L'étude a mis en évidence la présence de deux vastes ensembles industriels (Japy à Beaucourt, et Viellard-Migeon et Cie dans les communes de Morvillars, Méziré et Grandvillars) regroupant sites de production, habitations (logements patronaux et cités ouvrières) et équipements annexes (fermes, salle de spectacle). Les critères de définition de l'industrie étant fluctuants, l'enquête a retenu certains sites de caractère artisanal présentant un intérêt sur le plan technique ou historique (scierie de Suarce ayant conservé sa petite machine à vapeur).

Informations complémentaires

- **Voir le dossier initial numérisé** : <https://httppatrimoine.bourgognefranchecomte.fr/gtrudov/IA90000152/index.htm>

Thématiques : patrimoine industriel du Territoire de Belfort

© Région Bourgogne-Franche-Comté, Inventaire du patrimoine



Vue aérienne depuis l'ouest.

Source :

Photographie, s.d. [vers 1980]. Lieu de conservation : Archives de la société Thécla, Delle

Lieu de conservation : Archives de la société Thécla, Delle

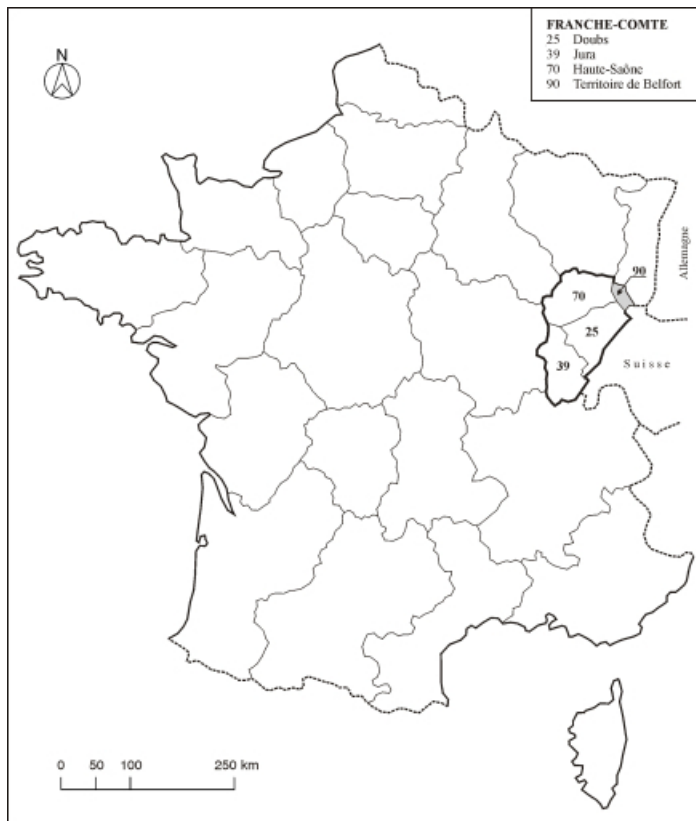
N° de l'illustration : 20019000423ZA

Date : 2001

Auteur : Yves Sancey (reproduction)

Reproduction soumise à autorisation du titulaire des droits d'exploitation

© Région Bourgogne-Franche-Comté, Inventaire du patrimoine



Carte de localisation du département du Territoire de Belfort dans la région et le pays. Fonds de carte : BD carto IGN 1991.

N° de l'illustration : 20029000340NUD

Date : 2002

Auteur : André Céréza

Reproduction soumise à autorisation du titulaire des droits d'exploitation

© Région Bourgogne-Franche-Comté, Inventaire du patrimoine



Carte topographique du Territoire de Belfort.

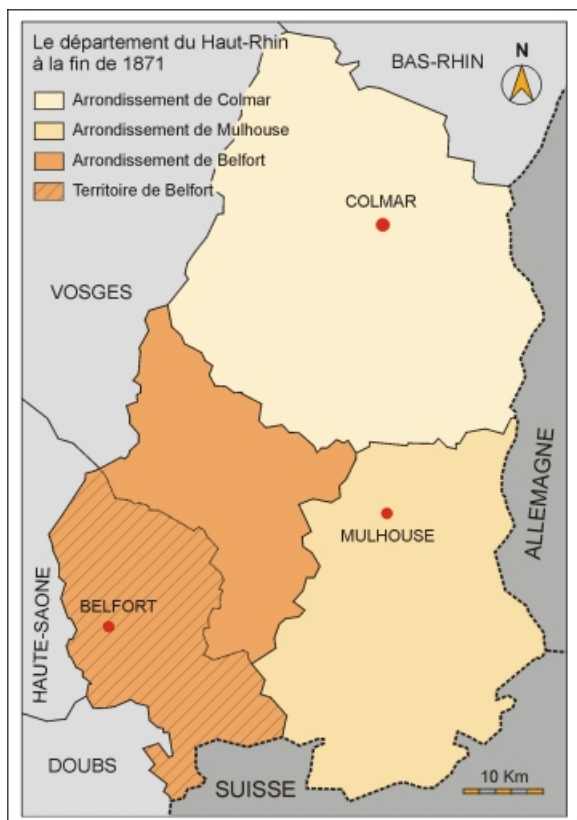
N° de l'illustration : 20039000090NUDA

Date : 2003

Auteur : André Céréza

Reproduction soumise à autorisation du titulaire des droits d'exploitation

© Région Bourgogne-Franche-Comté, Inventaire du patrimoine



Le département du Haut-Rhin à la fin de 1871.

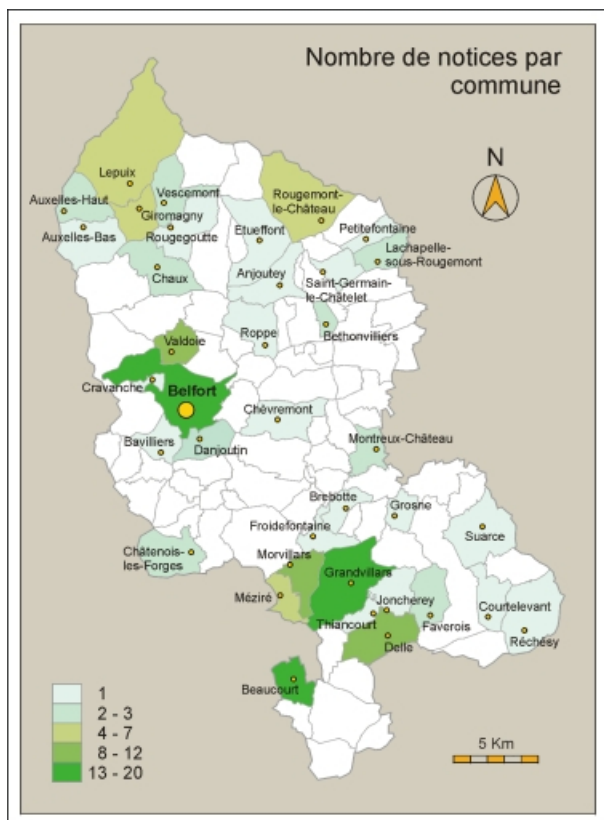
N° de l'illustration : 20039000099NUDA

Date : 2003

Auteur : André Céréza

Reproduction soumise à autorisation du titulaire des droits d'exploitation

© Région Bourgogne-Franche-Comté, Inventaire du patrimoine



Nombre de notices architecture par commune. Fonds de carte : BD carto IGN 2000.

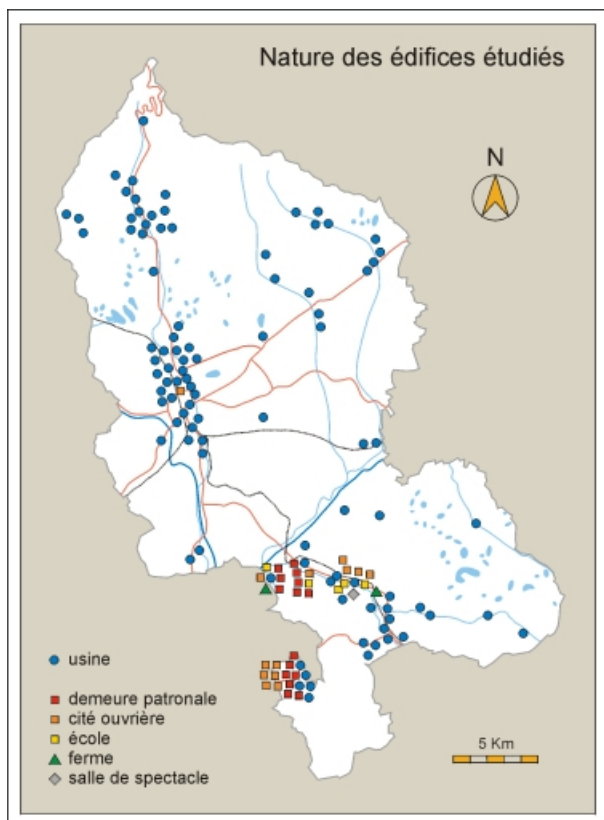
N° de l'illustration : 20039000092NUDA

Date : 2003

Auteur : André Céréza

Reproduction soumise à autorisation du titulaire des droits d'exploitation

© Région Bourgogne-Franche-Comté, Inventaire du patrimoine



Nature des édifices étudiés. Fonds de carte : BD carto IGN 2000.

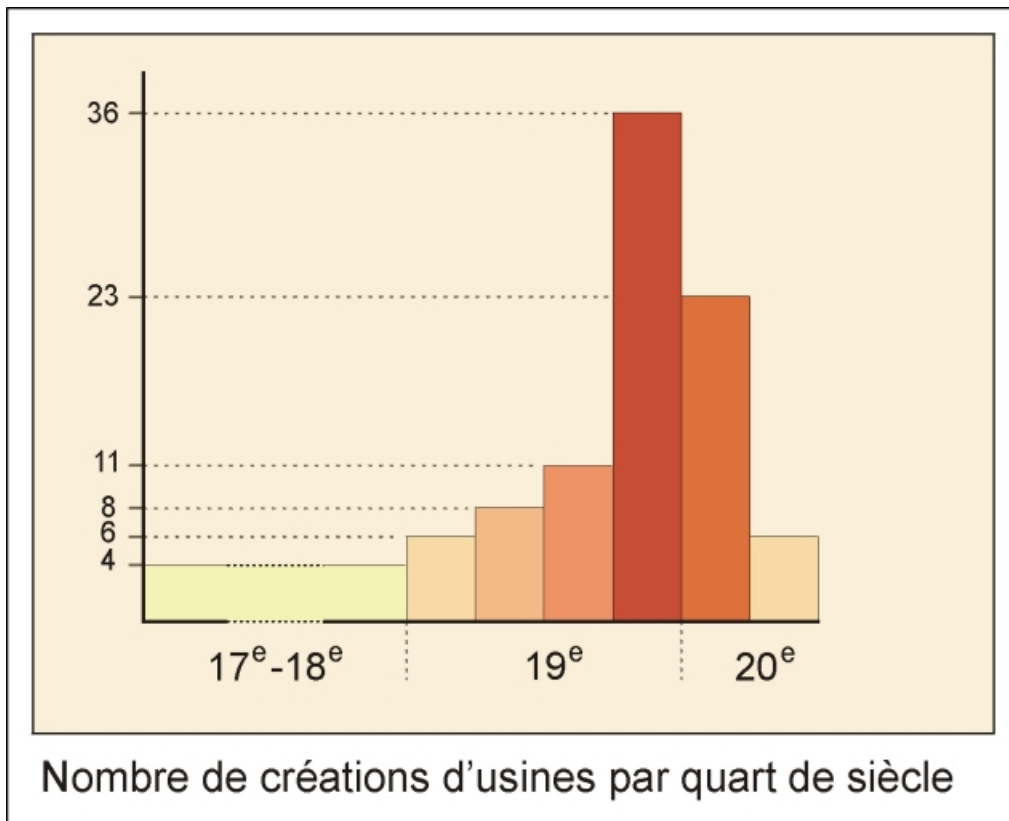
N° de l'illustration : 20039000094NUDA

Date : 2003

Auteur : André Céréza

Reproduction soumise à autorisation du titulaire des droits d'exploitation

© Région Bourgogne-Franche-Comté, Inventaire du patrimoine



Nombre de créations d'usines par quart de siècle.

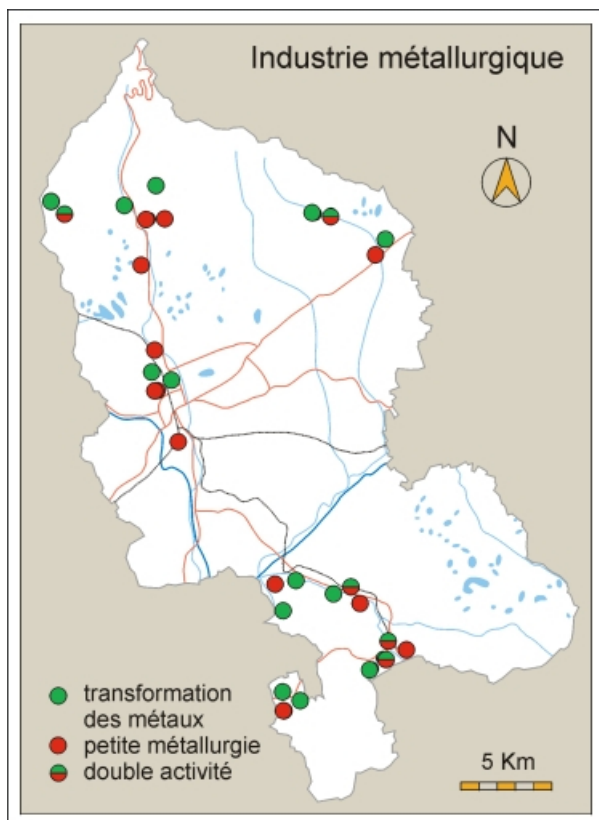
N° de l'illustration : 20039000091NUDA

Date : 2003

Auteur : André Céréza

Reproduction soumise à autorisation du titulaire des droits d'exploitation

© Région Bourgogne-Franche-Comté, Inventaire du patrimoine



Industrie métallurgique. Fonds de carte : BD carto IGN 2000.

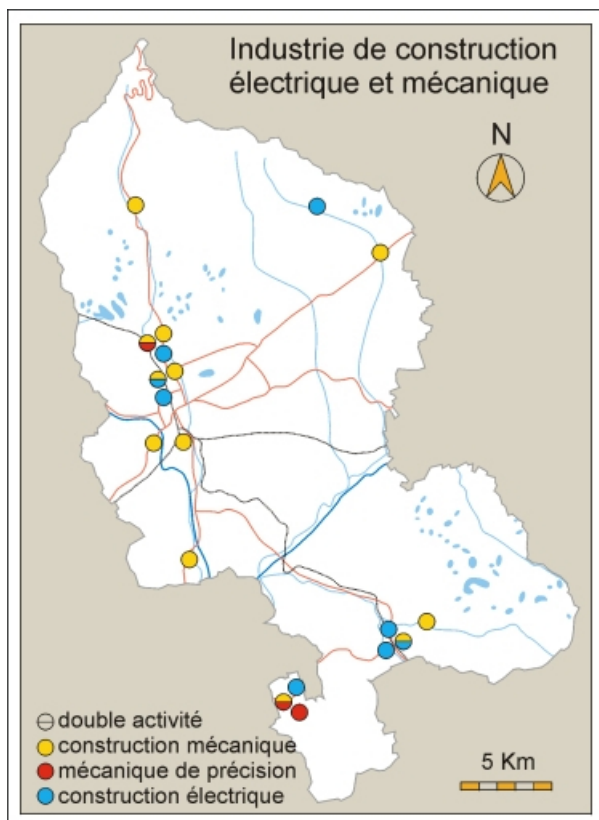
N° de l'illustration : 20039000097NUDA

Date : 2003

Auteur : André Céréza

Reproduction soumise à autorisation du titulaire des droits d'exploitation

© Région Bourgogne-Franche-Comté, Inventaire du patrimoine



Industrie de la construction mécanique et électrique. Fonds de carte : BD carto IGN 2000.

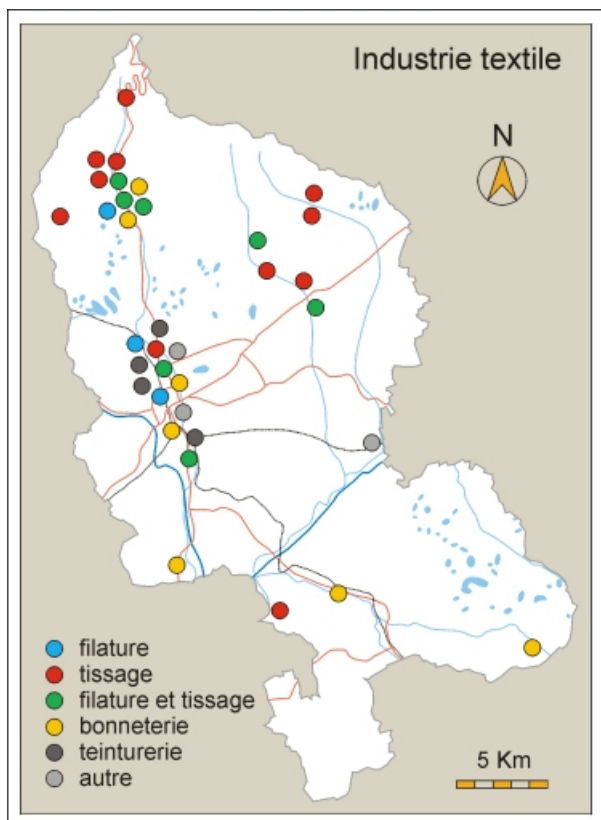
N° de l'illustration : 20039000098NUDA

Date : 2003

Auteur : André Céréza

Reproduction soumise à autorisation du titulaire des droits d'exploitation

© Région Bourgogne-Franche-Comté, Inventaire du patrimoine



Industrie textile. Fonds de carte : BD carto IGN 2000.

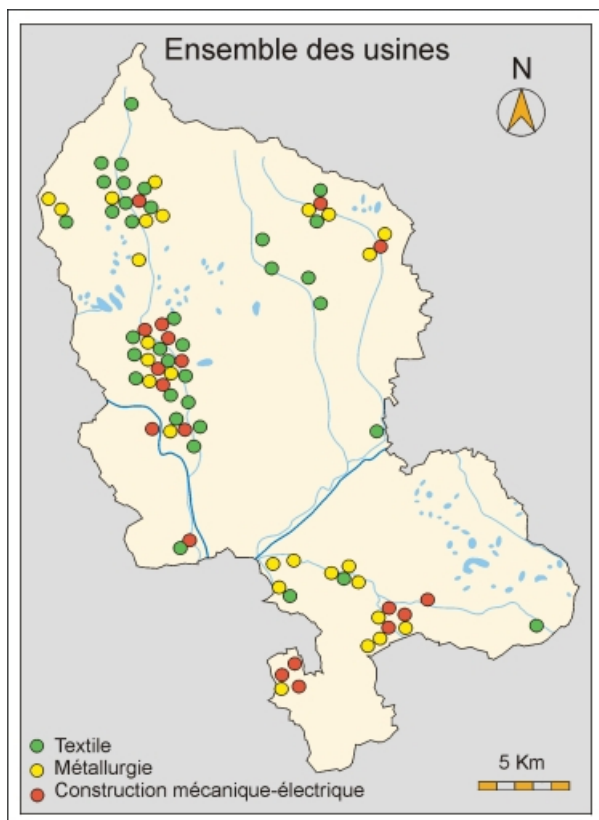
N° de l'illustration : 20039000095NUDA

Date : 2003

Auteur : André Céréza

Reproduction soumise à autorisation du titulaire des droits d'exploitation

© Région Bourgogne-Franche-Comté, Inventaire du patrimoine



Implantation de l'industrie métallurgique, textile et de la construction mécanique et électrique. Fonds de carte : BD carto IGN 2000.

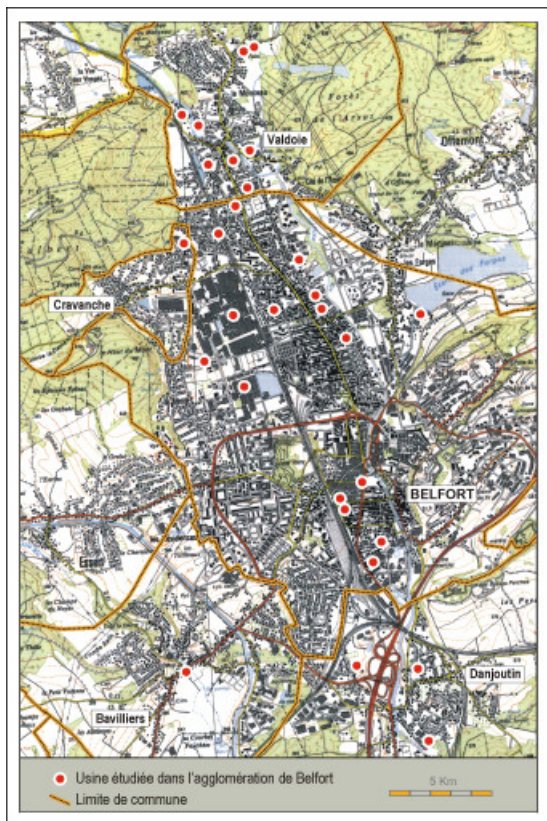
N° de l'illustration : 20039000100NUDA

Date : 2003

Auteur : André Céréza

Reproduction soumise à autorisation du titulaire des droits d'exploitation

© Région Bourgogne-Franche-Comté, Inventaire du patrimoine



Les usines de l'agglomération belfortaine.

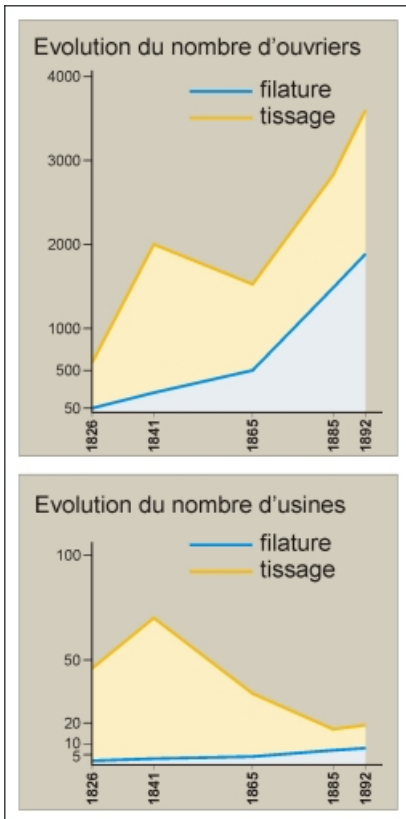
N° de l'illustration : 20039000093NUDA

Date : 2003

Auteur : André Céréza

Reproduction soumise à autorisation du titulaire des droits d'exploitation

© Région Bourgogne-Franche-Comté, Inventaire du patrimoine



L'industrie textile cotonnière au 19e siècle : évolution du nombre d'usines et d'ouvriers.

N° de l'illustration : 20039000096NUDA

Date : 2003

Auteur : André Céréza

Reproduction soumise à autorisation du titulaire des droits d'exploitation

© Région Bourgogne-Franche-Comté, Inventaire du patrimoine



Carte de localisation des oeuvres étudiées [dans le cadre du Repérage du Patrimoine industriel].Fonds de carte : BD carto IGN 1991.

N° de l'illustration : 20049000001NUD

Date : 2004

Auteur : André Céréza

Reproduction soumise à autorisation du titulaire des droits d'exploitation

© Région Bourgogne-Franche-Comté, Inventaire du patrimoine