

CITÉ OUVRIÈRE PIERRE JAPY

Bourgogne-Franche-Comté, Territoire de Belfort
Beaucourt
cité Pierre Japy

Dossier IA90000087 réalisé en 2000

Auteur(s) : Bernard Lardière, Raphaël Favereaux



Historique

Cette première cité ouvrière Japy a été édifée au début de la seconde moitié du 19^e siècle. Elle comprend un immeuble à logements donnant sur la rue des Bouleaux et 22 maisons individuelles donnant sur la rue des Mélèzes, la rue des Chênes et la rue des Bouleaux. Ces logements individuels préfigurent le modèle-type mis au point par l'entreprise Japy en 1867.

Période(s) principale(s) : 2^e moitié 19^e siècle

Description

Les maisons sont en moellon de calcaire enduit, avec sous-sol, étage de comble et toit à longs pans couvert de tuile mécanique. L'immeuble, comprenant deux groupes de huit logements, est en moellon de calcaire enduit, avec étage de soubassement, rez-de-chaussée surélevé, un étage carré et un étage de comble.

Éléments descriptifs

Murs : pierre, moellon, enduit

Toit : tuile mécanique

Étages : étage de soubassement, rez-de-chaussée surélevé, 1 étage carré, étage de comble

Sources documentaires

Documents figurés

- **Plan parcellaire de la cité Pierre Japy.**

Plan parcellaire de la cité Pierre Japy. Dessin, plume, lavis, échelle 1:250, s.d. [2^e moitié 19^e siècle].

Lieu de conservation : Archives départementales du Territoire de Belfort, Belfort- Cote du document : 9 J 1 D 1

- **Plan de la cité combe Saivelin.**

Plan de la cité combe Saivelin. Dessin, plume, lavis, échelle 1:1250, 24 août 1866.

Lieu de conservation : Archives départementales du Territoire de Belfort, Belfort- Cote du document : 9 J 1 D 1

- **Plan de la cité Pierre Japy.**

Plan de la cité Pierre Japy. Dessin, plume, lavis, échelle 1:1250, s.d. [2^e moitié 19^e siècle].

Lieu de conservation : Archives départementales du Territoire de Belfort, Belfort- Cote du document : 9 J 1 D 1

- **Plan parcellaire de la cité Pierre Japy composée de 21 habitations indépendantes [...].**

Plan parcellaire de la cité Pierre Japy composée de 21 habitations indépendantes [...]. Dessin, plume, lavis, échelle 1:500, s.d. [2^e moitié 19^e siècle].

Lieu de conservation : Archives départementales du Territoire de Belfort, Belfort- Cote du document : 9 J 1 D 1

Informations complémentaires

- **Voir le dossier numérisé** : <https://patrimoine.bourgognefranchecomte.fr/gtrudov/IA90000087/index.htm>

Thématiques : patrimoine industriel du Territoire de Belfort

Aire d'étude et canton : Territoire de Belfort

Dénomination : cité ouvrière

© Région Bourgogne-Franche-Comté, Inventaire du patrimoine



Plan-masse et de situation. Extrait du plan cadastral, 1979, section AM, 1:1000.

90, Beaucourt, lieudit : cité Pierre Japy


N° de l'illustration : 2003900004NUDA

Date : 2003

Auteur : André Céréza

Reproduction soumise à autorisation du titulaire des droits d'exploitation

© Région Bourgogne-Franche-Comté, Inventaire du patrimoine



Plan de la cité combe Saivelin.

90, Beaucourt, lieudit : cité Pierre Japy

Source :

Dessin, plume, lavis, échelle 1:1250, 24 août 1866. Lieu de conservation : Archives départementales du Territoire de Belfort, Belfort. Cote : 9 J 1 D 1

Lieu de conservation : Archives départementales du Territoire de Belfort, Belfort - Cote du document : 9 J 1 D 1

N° de l'illustration : 19849000011X

Date : 1984

Auteur : Yves Sancey

Reproduction soumise à autorisation du titulaire des droits d'exploitation

© Région Bourgogne-Franche-Comté, Inventaire du patrimoine



Plan de la cité Pierre Japy.

90, Beaucourt, lieudit : cité Pierre Japy

Source :

Dessin, plume, lavis, échelle 1:1250, s.d. [2e moitié 19e siècle]. Lieu de conservation : Archives départementales du Territoire de Belfort, Belfort. Cote : 9 J 1 D 1

Lieu de conservation : Archives départementales du Territoire de Belfort, Belfort - Cote du document : 9 J 1 D 1

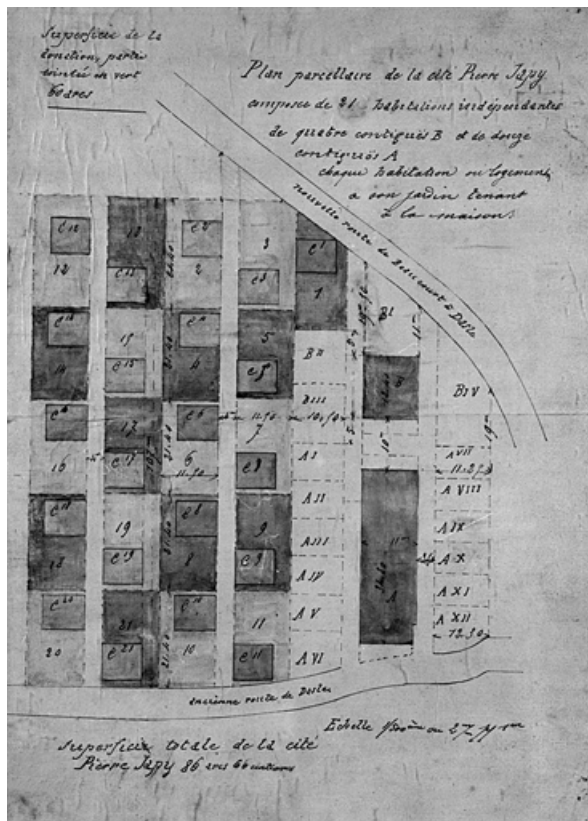
N° de l'illustration : 19849000012X

Date : 1984

Auteur : Yves Sancey

Reproduction soumise à autorisation du titulaire des droits d'exploitation

© Région Bourgogne-Franche-Comté, Inventaire du patrimoine



Plan parcellaire de la cité Pierre Japy composée de 21 habitations indépendantes [...].

90, Beaucourt, lieudit : cité Pierre Japy

Source :

Dessin, plume, lavis, échelle 1:500, s.d. [2e moitié 19e siècle]. Lieu de conservation : Archives départementales du Territoire de Belfort, Belfort. Cote : 9 J 1 D 1

Lieu de conservation : Archives départementales du Territoire de Belfort, Belfort - Cote du document : 9 J 1 D 1

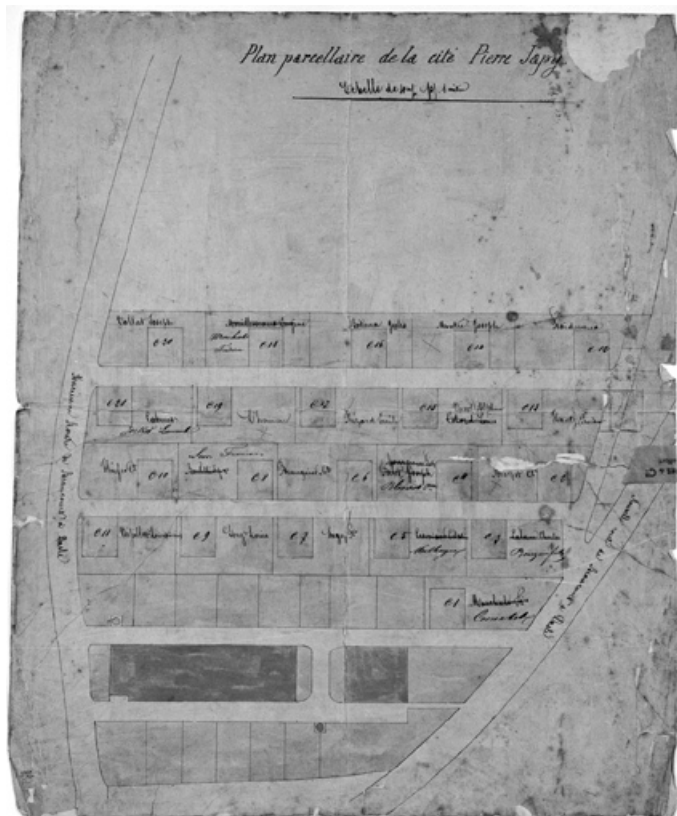
N° de l'illustration : 19849000013X

Date : 1984

Auteur : Yves Sancey

Reproduction soumise à autorisation du titulaire des droits d'exploitation

© Région Bourgogne-Franche-Comté, Inventaire du patrimoine



Plan parcellaire de la cité Pierre Japy.

90, Beaucourt, lieudit : cité Pierre Japy

Source :

Dessin, plume, lavis, échelle 1:250, s.d. [2e moitié 19e siècle]. Lieu de conservation : Archives départementales du Territoire de Belfort, Belfort. Cote : 9 J 1 D 1

Lieu de conservation : Archives départementales du Territoire de Belfort, Belfort - Cote du document : 9 J 1 D 1

N° de l'illustration : 19849000014X

Date : 1984

Auteur : Yves Sancey

Reproduction soumise à autorisation du titulaire des droits d'exploitation

© Région Bourgogne-Franche-Comté, Inventaire du patrimoine



Alignement de maisons rue des Mélèzes en 1986.

90, Beaucourt

N° de l'illustration : 19869000031XA

Date : 1986

Auteur : Yves Sancey

Reproduction soumise à autorisation du titulaire des droits d'exploitation

© Région Bourgogne-Franche-Comté, Inventaire du patrimoine



Maison au n° 12, rue des Mélèzes : vue de trois quarts gauche en 1981. SRI. Enquête régionale sur les bâtiments industriels (1979-1981).

90, Beaucourt, lieudit : cité Pierre Japy

N° de l'illustration : 19819000036X

Date : 1981

Auteur : Yves Sancey

Reproduction soumise à autorisation du titulaire des droits d'exploitation

© Région Bourgogne-Franche-Comté, Inventaire du patrimoine



Maison au n° 12, rue des Mélèzes : vue de trois quarts droite en 1981. SRI. Enquête régionale sur les bâtiments industriels (1979-1981).

90, Beaucourt, lieudit : cité Pierre Japy

N° de l'illustration : 19819000037X

Date : 1981

Auteur : Yves Sancey

Reproduction soumise à autorisation du titulaire des droits d'exploitation

© Région Bourgogne-Franche-Comté, Inventaire du patrimoine



Maison au n° 12, rue des Mélèzes : façade sur jardin en 1981. SRI. Enquête régionale sur les bâtiments industriels (1979-1981).
90, Beaucourt, lieudit : cité Pierre Japy

N° de l'illustration : 19819000038X

Date : 1981

Auteur : Yves Sancey

Reproduction soumise à autorisation du titulaire des droits d'exploitation

© Région Bourgogne-Franche-Comté, Inventaire du patrimoine



Maison au n° 10, rue des Mélèzes : façade sur jardin en 1981. SRI. Enquête régionale sur les bâtiments industriels (1979-1981).
90, Beaucourt, lieudit : cité Pierre Japy

N° de l'illustration : 19819000039X

Date : 1981

Auteur : Yves Sancey

Reproduction soumise à autorisation du titulaire des droits d'exploitation

© Région Bourgogne-Franche-Comté, Inventaire du patrimoine



Maison au n° 10, rue des Mélèzes : façade sur rue en 1981. SRI. Enquête régionale sur les bâtiments industriels (1979-1981).
90, Beaucourt, lieudit : cité Pierre Japy

N° de l'illustration : 19819000040X

Date : 1981

Auteur : Yves Sancey

Reproduction soumise à autorisation du titulaire des droits d'exploitation

© Région Bourgogne-Franche-Comté, Inventaire du patrimoine



Maison au n° 10, rue des Mélèzes : vue de trois quarts droite en 1981. SRI. Enquête régionale sur les bâtiments industriels (1979-1981).

90, Beaucourt, lieudit : cité Pierre Japy

N° de l'illustration : 19819000041X

Date : 1981

Auteur : Yves Sancey

Reproduction soumise à autorisation du titulaire des droits d'exploitation

© Région Bourgogne-Franche-Comté, Inventaire du patrimoine



Maison au n° 10, rue des Mélèzes : façade postérieure en 1981. SRI. Enquête régionale sur les bâtiments industriels (1979-1981).
90, Beaucourt, lieudit : cité Pierre Japy

N° de l'illustration : 19819000042X

Date : 1981

Auteur : Yves Sancey

Reproduction soumise à autorisation du titulaire des droits d'exploitation

© Région Bourgogne-Franche-Comté, Inventaire du patrimoine



Maison au n° 6, rue des Mélèzes : vue de trois quarts gauche en 1981. SRI. Enquête régionale sur les bâtiments industriels (1979-1981).

90, Beaucourt, lieudit : cité Pierre Japy

N° de l'illustration : 19819000043X

Date : 1981

Auteur : Yves Sancey

Reproduction soumise à autorisation du titulaire des droits d'exploitation

© Région Bourgogne-Franche-Comté, Inventaire du patrimoine



"Casernes" rue des Bouleaux : vue depuis le nord en 1981. SRI. Enquête régionale sur les bâtiments industriels (1979-1981).
90, Beaucourt, lieudit : cité Pierre Japy

N° de l'illustration : 19819000044X

Date : 1981

Auteur : Yves Sancey

Reproduction soumise à autorisation du titulaire des droits d'exploitation

© Région Bourgogne-Franche-Comté, Inventaire du patrimoine



"Casernes" rue des Bouleaux : vue depuis le sud en 1981. SRI. Enquête régionale sur les bâtiments industriels (1979-1981).
90, Beaucourt, lieudit : cité Pierre Japy

N° de l'illustration : 19819000045X

Date : 1981

Auteur : Yves Sancey

Reproduction soumise à autorisation du titulaire des droits d'exploitation

© Région Bourgogne-Franche-Comté, Inventaire du patrimoine



Vue de la rue des Chênes depuis le sud.

90, Beaucourt, lieudit : cité Pierre Japy

N° de l'illustration : 20029000330XA

Date : 2002

Auteur : Yves Sancey

Reproduction soumise à autorisation du titulaire des droits d'exploitation

© Région Bourgogne-Franche-Comté, Inventaire du patrimoine



Vue de la rue des Chênes depuis le sud.

90, Beaucourt, lieudit : cité Pierre Japy

N° de l'illustration : 20029000329X

Date : 2002

Auteur : Yves Sancey

Reproduction soumise à autorisation du titulaire des droits d'exploitation

© Région Bourgogne-Franche-Comté, Inventaire du patrimoine



Maison individuelle rue des Mélèzes.

90, Beaucourt, lieudit : cité Pierre Japy

N° de l'illustration : 20029000328XA

Date : 2002

Auteur : Yves Sancey

Reproduction soumise à autorisation du titulaire des droits d'exploitation

© Région Bourgogne-Franche-Comté, Inventaire du patrimoine



Ensemble de logements ouvriers rue des Bouleaux.

90, Beaucourt, lieudit : cité Pierre Japy

N° de l'illustration : 20029000325X

Date : 2002

Auteur : Yves Sancey

Reproduction soumise à autorisation du titulaire des droits d'exploitation

© Région Bourgogne-Franche-Comté, Inventaire du patrimoine



Façades est rue des Bouleaux.

90, Beaucourt, lieudit : cité Pierre Japy

N° de l'illustration : 20029000324X

Date : 2002

Auteur : Yves Sancey

Reproduction soumise à autorisation du titulaire des droits d'exploitation

© Région Bourgogne-Franche-Comté, Inventaire du patrimoine