

## TISSAGE ET FILATURE DE COTON BORNÈQUE, PUIS DE LA SOCIÉTÉ DES FILATURES ET TISSAGES DE DANJOUTIN

Bourgogne-Franche-Comté, Territoire de  
Belfort  
Danjoutin  
16 à 30 rue d' Andelnans

Dossier IA90000035 réalisé en 1999  
Auteur(s) : Raphaël Favereaux



### Historique

En 1844, Pierre Joseph Bornèque acquiert le moulin de Louis Bourgeois et demande l'autorisation d'établir un tissage mécanique en utilisant la force motrice de ce dernier. Construit entre 1845 et 1847, le tissage est acheté vers 1870 par Frédéric Keller, puis modernisé peu après. Les sociétés Bian et Cie de Sentheim (68) et Viellard-Migeon et Cie (90) s'associent, sous la raison sociale Bian-Danjoutin, pour reprendre l'affaire en 1886. Louis Bian assure la gérance et l'exploitation du tissage, auquel est adjointe une filature vers 1894. Quatre logements ouvriers collectifs, situés aux numéros 34 à 42 de la rue de la Libération, sont vraisemblablement construits en 1909. L'entreprise belfortaine Tournesac installe en 1913 deux turbines hydrauliques et construit un magasin de déchets de coton en 1918. L'année précédente était créée la société en nom collectif Société des Filatures et Tissages de Danjoutin, regroupant également l'usine de la commune voisine de Bavilliers (90). La société cesse sa production en 1934. Le tissage est loué en 1936 à la société Goux et Cie de Luxeuil (70), et les autres bâtiments à la société de la Filature de la Savoureuse en 1937. En 1946, la société des Filatures et Tissages de La Côte (70) achète l'usine ; elle transfère l'activité de tissage en 1966 à La Côte. L'activité de filature est poursuivie dès 1967 par Mme Vandamme. La production atteint 262 000 km de filés en 1978 pour 150 tonnes de coton travaillé par mois. La filature ferme ses portes vers 1986. Tous les bâtiments de production ont été rasés en 1999. Ne subsistent que les logements ouvriers et les bâtiments des bureaux. Une machine à vapeur de 22 ch et une roue hydraulique attestées en 1847 ; un chauffage à la vapeur en 1848 ; une machine à vapeur de 100 ch en 1887. Installation de deux turbines des Ets Singrün (Epinal, 88) en 1913. 278 métiers à tisser en fonctionnement en 1886, 342 en 1896. 348 métiers à tisser et 11 960 broches à filer en 1917. 80 ouvriers en 1856, 200 en 1875, 250 en 1888, 150 en 1946, 200 en 1952, 100 personnes à la filature en 1967, 75 en 1978.

**Période(s) principale(s) :** 19e siècle

**Dates :** 1845 (daté par source)

**Auteur(s) de l'oeuvre :**

Tournesac (entrepreneur, attribution par source)

### Description

Les logements ouvriers collectifs (36 à 42 de la rue de la Libération) comprennent un rez-de-chaussée surélevé, un étage carré et un étage de comble, couverts d'un toit à longs pans en tuile mécanique. Les autres bâtiments à usage de logements et bureaux sont construits en moellon (de grès ?) et enduit, à un étage carré et un étage de comble, toit à longs pans (brisé pour deux d'entre eux), avec demi-croupe, couverts de tuile mécanique. Les initiales J M G (et peut-être une date, cachée par une plaque) sont gravées sur le linteau de la porte du logement situé au n° 16 de la rue d'Andelnans.

### Éléments descriptifs

**Murs :** grès, moellon, enduit

**Toit :** tuile mécanique, fer en couverture

**Étages :** sous-sol, rez-de-chaussée surélevé, 1 étage carré, étage de comble

**Énergie utilisée :** énergie hydraulique produite sur place, énergie thermique produite sur place, énergie électrique achetée

## Sources documentaires

### Documents figurés

- **Plan de l'établissement de M. Bornèque à Danjoutin dressé à l'appui d'une demande en autorisation d'établir un chauffage à vapeur.**  
Plan de l'établissement de M. Bornèque à Danjoutin dressé à l'appui d'une demande en autorisation d'établir un chauffage à vapeur. Dessin, lavis, plume, échelle 1:100, s.d. [1862].  
Lieu de conservation : Archives départementales du Territoire de Belfort, Belfort- Cote du document : 8 S 92
- **Plan général d'une partie du village de Danjoutin et du cours de la Savoureuse [...] sur la demande formée par M. Bornèque, manufacturier demeurant à Bavilliers, dans le but d'être autorisé à construire un tissage mécanique à côté du moulin [...].**  
Plan général d'une partie du village de Danjoutin et du cours de la Savoureuse [...] sur la demande formée par M. Bornèque, manufacturier demeurant à Bavilliers, dans le but d'être autorisé à construire un tissage mécanique à côté du moulin [...]. Dessin, plume, lavis, échelle 1:1250, Belfort, le 14 juin 1845, par Bogard, E.  
Lieu de conservation : Archives départementales du Territoire de Belfort, Belfort- Cote du document : 7 S 125
- **La filature de Danjoutin.**  
La filature de Danjoutin. Photographie, s.d. [début 20e siècle].  
Lieu de conservation : Archives départementales du Territoire de Belfort, Belfort- Cote du document : 7 Fi Danjoutin 12
- **Danjoutin. - Vue générale.**  
Danjoutin. - Vue générale. Carte postale, Mayer éd. (Belfort), s.d. [fin 19e ou début 20e siècle].  
Lieu de conservation : Archives départementales du Territoire de Belfort, Belfort- Cote du document : 8 Fi 1683

### Informations complémentaires

- **Voir le dossier numérisé :** <https://patrimoine.bourgognefranchecomte.fr/gtrudov/IA900000035/index.htm>

**Thématiques :** patrimoine industriel du Territoire de Belfort

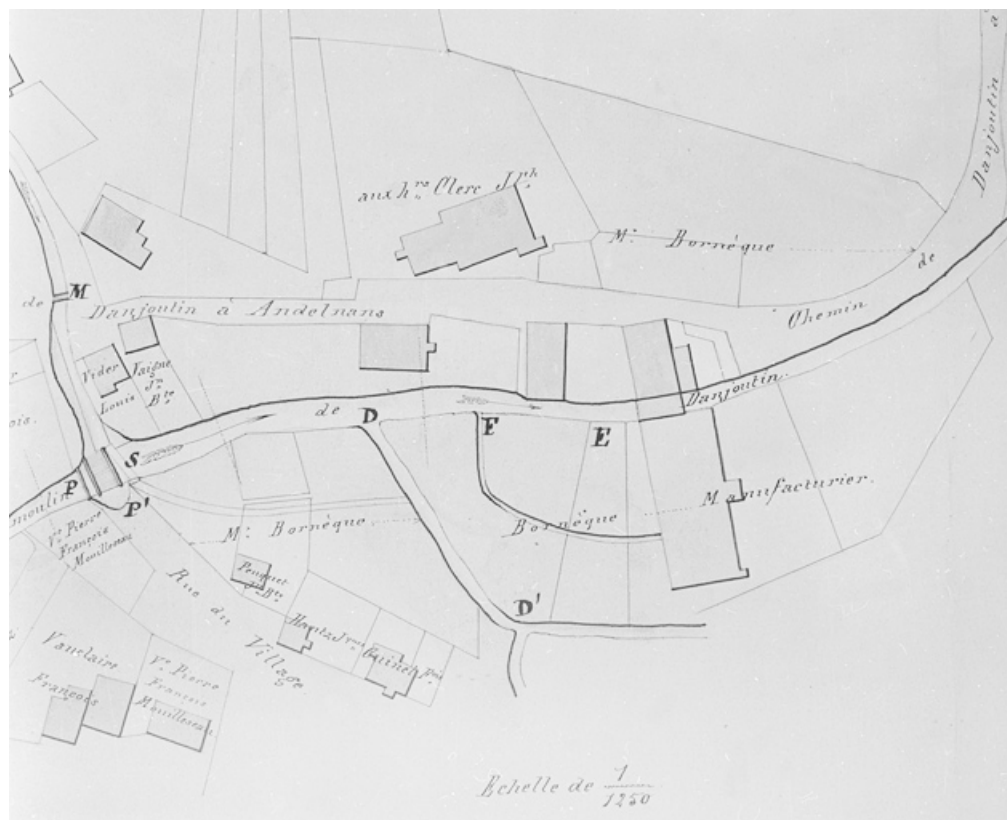
**Aire d'étude et canton :** Territoire de Belfort

**Hydrographie :** dérivation de la Savoureuse

**Dénomination :** tissage, filature

**Parties constituantes non étudiées :** bureau, logement d'ouvriers, entrepôt industriel

© Région Bourgogne-Franche-Comté, Inventaire du patrimoine



**Plan général d'une partie du village de Danjoutin et du cours de la Savoureuse [...] sur la demande formée par M. Bornèque, manufacturier demeurant à Bavilliers, dans le but d'être autorisé à construire un tissage mécanique à côté du moulin [...].**  
90, Danjoutin, 16 à 30 rue d' Andelnans

**Source :**

**Dessin, plume, lavis, échelle 1:1250, Belfort, le 14 juin 1845, par Bogard, E. Lieu de conservation : Archives départementales du Territoire de Belfort, Belfort. Cote : 7 S 125**

Lieu de conservation : Archives départementales du Territoire de Belfort, Belfort - Cote du document : 7 S 125

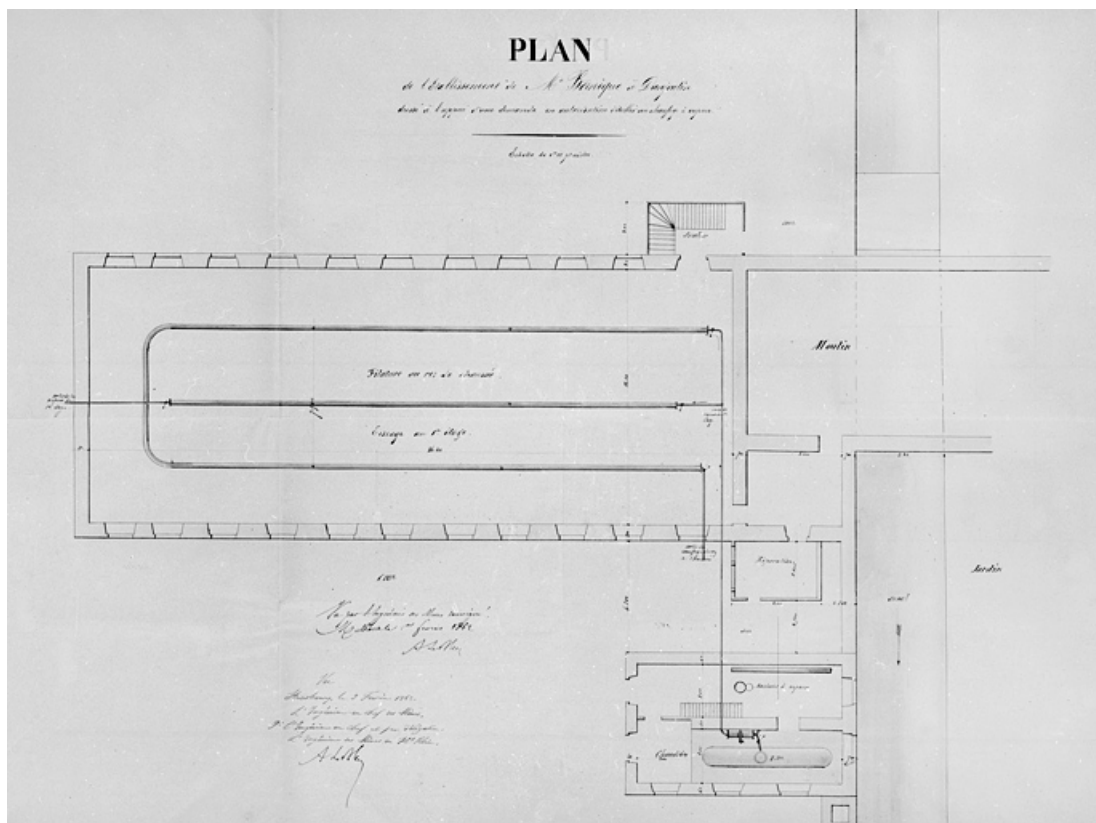
N° de l'illustration : 20019000266X

Date : 2001

Auteur : Jérôme Mongreville

Reproduction soumise à autorisation du titulaire des droits d'exploitation

© Région Bourgogne-Franche-Comté, Inventaire du patrimoine



**Plan de l'établissement de M. Bornèque à Danjoutin dressé à l'appui d'une demande en autorisation d'établir un chauffage à vapeur.**  
90, Danjoutin, 16 à 30 rue d' Andelnans

**Source :**

**Dessin, lavis, plume, échelle 1:100, s.d. [1862]. Lieu de conservation : Archives départementales du Territoire de Belfort, Belfort. Cote : 8 S 92**

Lieu de conservation : Archives départementales du Territoire de Belfort, Belfort - Cote du document : 8 S 92


N° de l'illustration : 20019000018V

Date : 2001

Auteur : Jérôme Mongreville

Reproduction soumise à autorisation du titulaire des droits d'exploitation

© Région Bourgogne-Franche-Comté, Inventaire du patrimoine



**Danjoutin. - Vue générale.**

90, Danjoutin, 16 à 30 rue d' Andelnans

**Source :**

**Carte postale, Mayer éd. (Belfort), s.d. [fin 19e ou début 20e siècle]. Lieu de conservation : Archives départementales du Territoire de Belfort, Belfort. Cote : 8 Fi 1683**

Lieu de conservation : Archives départementales du Territoire de Belfort, Belfort - Cote du document : 8 Fi 1683

N° de l'illustration : 20019000192X

Date : 2001

Auteur : Jérôme Mongreville (reproduction)

Reproduction soumise à autorisation du titulaire des droits d'exploitation

© Région Bourgogne-Franche-Comté, Inventaire du patrimoine



**La filature de Danjoutin.**

90, Danjoutin, 16 à 30 rue d' Andelnans

**Source :**

**Photographie, s.d. [début 20e siècle]. Lieu de conservation : Archives départementales du Territoire de Belfort, Belfort. Cote : 7 Fi Danjoutin 12**

Lieu de conservation : Archives départementales du Territoire de Belfort, Belfort - Cote du document : 7 Fi Danjoutin 12

N° de l'illustration : 20019000090X

Date : 2001

Auteur : Jérôme Mongreville (reproduction)

Reproduction soumise à autorisation du titulaire des droits d'exploitation

© Région Bourgogne-Franche-Comté, Inventaire du patrimoine



**Vue d'ensemble des bâtiments subsistants depuis le sud.**

90, Danjoutin, 16 à 30 rue d' Andelnans

N° de l'illustration : 20009000017ZA

Date : 2000

Auteur : Yves Sancey

Reproduction soumise à autorisation du titulaire des droits d'exploitation

© Région Bourgogne-Franche-Comté, Inventaire du patrimoine



**Vue d'ensemble depuis la rue d'Andelnans.**

90, Danjoutin, 16 à 30 rue d' Andelnans

N° de l'illustration : 20009000015X

Date : 2000

Auteur : Yves Sancey

Reproduction soumise à autorisation du titulaire des droits d'exploitation

© Région Bourgogne-Franche-Comté, Inventaire du patrimoine





**Logements et bureaux depuis la rue d'Andelnans.**

90, Danjoutin, 16 à 30 rue d'Andelnans

N° de l'illustration : 20009000021ZA

Date : 2000

Auteur : Yves Sancey

Reproduction soumise à autorisation du titulaire des droits d'exploitation

© Région Bourgogne-Franche-Comté, Inventaire du patrimoine



**Façades sur rue des logements et bureaux.**

90, Danjoutin, 16 à 30 rue d' Andelnans

N° de l'illustration : 20009000019ZA

Date : 2000

Auteur : Yves Sancey

Reproduction soumise à autorisation du titulaire des droits d'exploitation

© Région Bourgogne-Franche-Comté, Inventaire du patrimoine



**Logement d'ouvriers.**

90, Danjoutin, 16 à 30 rue d' Andelnans

N° de l'illustration : 20009000023ZA

Date : 2000

Auteur : Yves Sancey

Reproduction soumise à autorisation du titulaire des droits d'exploitation

© Région Bourgogne-Franche-Comté, Inventaire du patrimoine



**Façades postérieures des logements ouvriers rue de la Libération.**

90, Danjoutin, 16 à 30 rue d' Andelnans

N° de l'illustration : 20009000029ZA

Date : 2000

Auteur : Yves Sancey

Reproduction soumise à autorisation du titulaire des droits d'exploitation

© Région Bourgogne-Franche-Comté, Inventaire du patrimoine



**Logements ouvriers rue de la Libération.**

90, Danjoutin, 16 à 30 rue d' Andelnans

N° de l'illustration : 20009000031ZA

Date : 2000

Auteur : Yves Sancey

Reproduction soumise à autorisation du titulaire des droits d'exploitation

© Région Bourgogne-Franche-Comté, Inventaire du patrimoine



**Façade postérieure d'un logement ouvrier.**

90, Danjoutin, 16 à 30 rue d' Andelnans

N° de l'illustration : 20009000025ZA

Date : 2000

Auteur : Yves Sancey

Reproduction soumise à autorisation du titulaire des droits d'exploitation

© Région Bourgogne-Franche-Comté, Inventaire du patrimoine



**Façade antérieure d'un logement ouvrier rue de la Libération.**

90, Danjoutin, 16 à 30 rue d' Andelnans

N° de l'illustration : 20009000027ZA

Date : 2000

Auteur : Yves Sancey

Reproduction soumise à autorisation du titulaire des droits d'exploitation

© Région Bourgogne-Franche-Comté, Inventaire du patrimoine