

BRASSERIE GRISEZ, ACTUELLEMENT IMMEUBLE À LOGEMENTS

Bourgogne-Franche-Comté, Territoire de
Belfort
Lachapelle-sous-Rougemont
4, 6 rue du Général de Gaulle

Dossier IA90000021 réalisé en 1999
Auteur(s) : Raphaël Favereaux



Historique

La brasserie Grisez est construite rue du Général de Gaulle dans le second tiers du 19e siècle. Un linteau de l'atelier de fabrication porte la date 1857 et les initiales JBG MG gravées sur un cartouche. Une première brasserie artisanale avait été fondée dès 1805 par François Grisez au centre du village. L'établissement sera conduit de père en fils par cinq générations de brasseurs. Elle passe au stade industriel sous la direction de Jean-Baptiste Grisez à la fin du 19e siècle, lorsque les bâtiments sont agrandis et modernisés. Devenue SARL sous le nom de Brasserie de Lachapelle, elle fut la seule, avec la brasserie Wagner de Belfort, à poursuivre son activité après 1918 dans le département. Elle produit 32 000 hl en 1938, mais diversifie sa production avant la Seconde Guerre mondiale, en fabriquant du sirop et de la limonade. Malgré une reprise d'activité à la fin des années 1950, la brasserie ferme ses portes en 1962, suite à l'absorption par les Grandes Brasseries et Malteries de Colmar (67), filiale des Brasseries Mützig et de l'Espérance. Occupés de façon intermittente depuis la fermeture, les bâtiments liés à la production sont quasiment tous rasés en 1993 dans le cadre de l'aménagement d'une ZAC. Seuls subsistent les bâtiments situés sur rue, qui ont été convertis en immeubles d'habitation, et une chapelle de style néogothique édifée en 1880. Présence de moteurs électriques et de deux machines à vapeur de secours en 1926. 16 personnes en 1892, 40 ouvriers en 1938, 12 vers 1948, 50 en 1960.

Période(s) principale(s) : milieu 19e siècle

Dates : 1857 (daté par travaux historiques) / 1880 (daté par travaux historiques)

Description

L'atelier de fabrication originel, conservant la date 1857 et les initiales JBG MG, est en moellon et pierre de taille de grès, enduit partiel, à un étage carré. L'atelier de fabrication (salle de brassage) possède un étage de soubassement et deux étages carrés. Les logements d'ouvriers ont deux étages carrés et un étage de comble. Le garage est en brique, pourvu d'un toit à longs pans et croupe.

Éléments descriptifs

Murs : grès, brique, moellon, pierre de taille, enduit, enduit

Toit : tuile mécanique

Étages : étage de soubassement, 2 étages carrés

Énergie utilisée : énergie thermique produite sur place, énergie électrique achetée

Sources documentaires

Documents figurés

- **Brasserie de Lachapelle. Plan des bâtiments de fabrication.**

Brasserie de Lachapelle. Plan des bâtiments de fabrication. Dessin, coul., échelle 1:100, Lachapelle, le 30 mai 1926.

Lieu de conservation : Archives départementales du Territoire de Belfort, Belfort- Cote du document : 5 M 269

- **La brasserie depuis l'ouest.**

La brasserie depuis l'ouest. Photographie, s.d. [fin 19e ou début 20e siècle].

Lieu de conservation : Archives départementales du Territoire de Belfort, Belfort- Cote du document : 7 Fi Lachapelle-sous-Rougemont 8

Informations complémentaires

- **Voir le dossier numérisé** : <https://patrimoine.bourgognefranchecomte.fr/gtrudov/IA90000021/index.htm>

Thématiques : patrimoine industriel du Territoire de Belfort

Aire d'étude et canton : Territoire de Belfort

Dénomination : brasserie

Parties constituantes non étudiées : atelier de fabrication, salle des machines, logement patronal, transformateur, garage, chapelle

© Région Bourgogne-Franche-Comté, Inventaire du patrimoine



Vue d'ensemble depuis le sud.

90, Lachapelle-sous-Rougemont, 4, 6 rue du Général de Gaulle

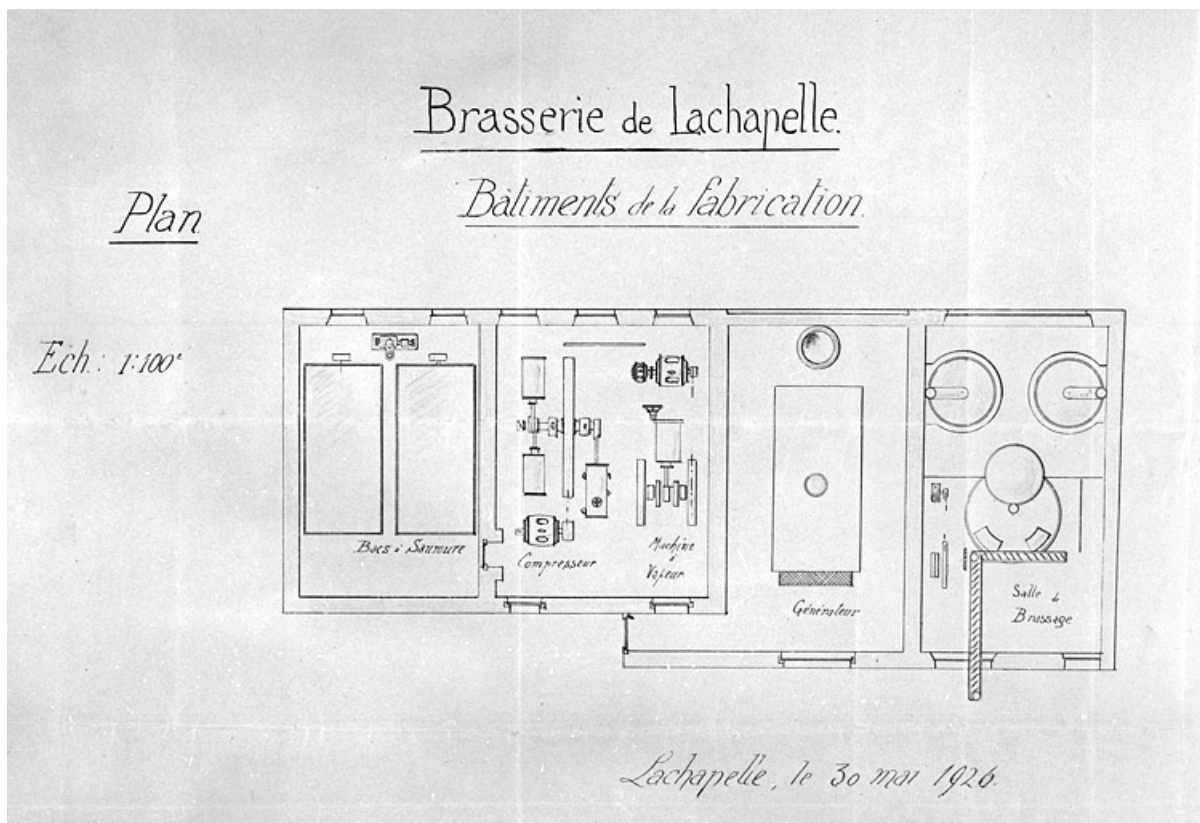
N° de l'illustration : 19999000049ZA

Date : 1999

Auteur : Yves Sancey

Reproduction soumise à autorisation du titulaire des droits d'exploitation

© Région Bourgogne-Franche-Comté, Inventaire du patrimoine



Brasserie de Lachapelle. Plan des bâtiments de fabrication.

90, Lachapelle-sous-Rougemont, 4, 6 rue du Général de Gaulle

Source :

Dessin, coul, échelle 1:100, Lachapelle, le 30 mai 1926. Lieu de conservation : Archives départementales du Territoire de Belfort, Belfort. Cote : 5 M 269

Lieu de conservation : Archives départementales du Territoire de Belfort, Belfort - Cote du document : 5 M 269

N° de l'illustration : 20019000001V

Date : 2001

Auteur : Jérôme Mongreville

Reproduction soumise à autorisation du titulaire des droits d'exploitation

© Région Bourgogne-Franche-Comté, Inventaire du patrimoine



La brasserie depuis l'ouest.

90, Lachapelle-sous-Rougemont, 4, 6 rue du Général de Gaulle

Source :

Photographie, s.d. [fin 19e ou début 20e siècle]. Lieu de conservation : Archives départementales du Territoire de Belfort, Belfort. Cote : 7 Fi Lachapelle-sous-Rougemont 8

Lieu de conservation : Archives départementales du Territoire de Belfort, Belfort - Cote du document : 7 Fi Lachapelle-sous-Rougemont 8

N° de l'illustration : 20019000209X

Date : 2001

Auteur : Jérôme Mongreville (reproduction)

Reproduction soumise à autorisation du titulaire des droits d'exploitation

© Région Bourgogne-Franche-Comté, Inventaire du patrimoine



Vue d'ensemble en 1980. SRI. Enquête régionale sur les bâtiments industriels (1979-1981).

90, Lachapelle-sous-Rougemont, 4, 6 rue du Général de Gaulle

N° de l'illustration : 19809000029Z

Date : 1980

Auteur : Jack Dumont

Reproduction soumise à autorisation du titulaire des droits d'exploitation

© Région Bourgogne-Franche-Comté, Inventaire du patrimoine



Façades sur rue en 1980. SRI. Enquête régionale sur les bâtiments industriels (1979-1981).
90, Lachapelle-sous-Rougemont, 4, 6 rue du Général de Gaulle

N° de l'illustration : 19809000030Z

Date : 1980

Auteur : Jack Dumont

Reproduction soumise à autorisation du titulaire des droits d'exploitation

© Région Bourgogne-Franche-Comté, Inventaire du patrimoine



La conciergerie en 1980. SRI. Enquête régionale sur les bâtiments industriels (1979-1981).
90, Lachapelle-sous-Rougemont, 4, 6 rue du Général de Gaulle

N° de l'illustration : 19809000031Z

Date : 1980

Auteur : Jack Dumont

Reproduction soumise à autorisation du titulaire des droits d'exploitation

© Région Bourgogne-Franche-Comté, Inventaire du patrimoine



**De gauche à droite : atelier de fabrication (eaux gazeuses), salle des machines et chaufferie, et salle de brassage en 1980. SRI.
Enquête régionale sur les bâtiments industriels (1979-1981).
90, Lachapelle-sous-Rougemont, 4, 6 rue du Général de Gaulle**

N° de l'illustration : 19809000032Z

Date : 1980

Auteur : Jack Dumont

Reproduction soumise à autorisation du titulaire des droits d'exploitation

© Région Bourgogne-Franche-Comté, Inventaire du patrimoine



Cartouche gravé sur un linteau de porte de l'atelier de fabrication (eaux gazeuses). SRI. Enquête régionale sur les bâtiments industriels (1979-1981).

90, Lachapelle-sous-Rougemont, 4, 6 rue du Général de Gaulle

N° de l'illustration : 19809000033Z

Date : 1980

Auteur : Jack Dumont

Reproduction soumise à autorisation du titulaire des droits d'exploitation

© Région Bourgogne-Franche-Comté, Inventaire du patrimoine



Façade sur cour de l'atelier de nettoyage et d'embouteillage en 1980. SRI. Enquête régionale sur les bâtiments industriels (1979-1981).

90, Lachapelle-sous-Rougemont, 4, 6 rue du Général de Gaulle


N° de l'illustration : 19809000034Z

Date : 1980

Auteur : Jack Dumont

Reproduction soumise à autorisation du titulaire des droits d'exploitation

© Région Bourgogne-Franche-Comté, Inventaire du patrimoine



Pierre sculptée (employée) sur le bâtiment de nettoyage et d'embouteillage en 1980. SRI. Enquête régionale sur les bâtiments industriels (1979-1981).

90, Lachapelle-sous-Rougemont, 4, 6 rue du Général de Gaulle


N° de l'illustration : 19809000035Z

Date : 1980

Auteur : Jack Dumont

Reproduction soumise à autorisation du titulaire des droits d'exploitation

© Région Bourgogne-Franche-Comté, Inventaire du patrimoine



Cave en 1980. SRI. Enquête régionale sur les bâtiments industriels (1979-1981).
90, Lachapelle-sous-Rougemont, 4, 6 rue du Général de Gaulle

N° de l'illustration : 19809000036Z

Date : 1980

Auteur : Jack Dumont

Reproduction soumise à autorisation du titulaire des droits d'exploitation

© Région Bourgogne-Franche-Comté, Inventaire du patrimoine



Cave en 1980. SRI. Enquête régionale sur les bâtiments industriels (1979-1981).
90, Lachapelle-sous-Rougemont, 4, 6 rue du Général de Gaulle

N° de l'illustration : 19809000037Z

Date : 1980

Auteur : Jack Dumont

Reproduction soumise à autorisation du titulaire des droits d'exploitation

© Région Bourgogne-Franche-Comté, Inventaire du patrimoine



Logement patronal en 1980. SRI. Enquête régionale sur les bâtiments industriels (1979-1981).
90, Lachapelle-sous-Rougemont, 4, 6 rue du Général de Gaulle

N° de l'illustration : 19809000038Z

Date : 1980

Auteur : Jack Dumont

Reproduction soumise à autorisation du titulaire des droits d'exploitation

© Région Bourgogne-Franche-Comté, Inventaire du patrimoine



Bureaux en 1980. SRI. Enquête régionale sur les bâtiments industriels (1979-1981).

90, Lachapelle-sous-Rougemont, 4, 6 rue du Général de Gaulle

N° de l'illustration : 19809000039Z

Date : 1980

Auteur : Jack Dumont

Reproduction soumise à autorisation du titulaire des droits d'exploitation

© Région Bourgogne-Franche-Comté, Inventaire du patrimoine



Garage en 1980. SRI. Enquête régionale sur les bâtiments industriels (1979-1981).

90, Lachapelle-sous-Rougemont, 4, 6 rue du Général de Gaulle

N° de l'illustration : 19809000042Z

Date : 1980

Auteur : Jack Dumont

Reproduction soumise à autorisation du titulaire des droits d'exploitation

© Région Bourgogne-Franche-Comté, Inventaire du patrimoine



Chapelle en 1980. SRI. Enquête régionale sur les bâtiments industriels (1979-1981).

90, Lachapelle-sous-Rougemont, 4, 6 rue du Général de Gaulle

N° de l'illustration : 19809000043Z

Date : 1980

Auteur : Jack Dumont

Reproduction soumise à autorisation du titulaire des droits d'exploitation

© Région Bourgogne-Franche-Comté, Inventaire du patrimoine



La chapelle vue de trois quarts en 1980. SRI. Enquête régionale sur les bâtiments industriels (1979-1981).
90, Lachapelle-sous-Rougemont, 4, 6 rue du Général de Gaulle

N° de l'illustration : 19809000044Z

Date : 1980

Auteur : Jack Dumont

Reproduction soumise à autorisation du titulaire des droits d'exploitation

© Région Bourgogne-Franche-Comté, Inventaire du patrimoine



Affiche publicitaire. SRI. Enquête régionale sur les bâtiments industriels (1979-1981).
90, Lachapelle-sous-Rougemont, 4, 6 rue du Général de Gaulle

N° de l'illustration : 19809000040Z

Date : 1980

Auteur : Jack Dumont

Reproduction soumise à autorisation du titulaire des droits d'exploitation

© Région Bourgogne-Franche-Comté, Inventaire du patrimoine



Plaque émaillée publicitaire. SRI. Enquête régionale sur les bâtiments industriels (1979-1981).
90, Lachapelle-sous-Rougemont, 4, 6 rue du Général de Gaulle

N° de l'illustration : 19809000041Z

Date : 1980

Auteur : Jack Dumont

Reproduction soumise à autorisation du titulaire des droits d'exploitation

© Région Bourgogne-Franche-Comté, Inventaire du patrimoine



Ateliers de fabrication et logements depuis l'ouest.

90, Lachapelle-sous-Rougemont, 4, 6 rue du Général de Gaulle

N° de l'illustration : 19999000053ZA

Date : 1999

Auteur : Yves Sancey

Reproduction soumise à autorisation du titulaire des droits d'exploitation

© Région Bourgogne-Franche-Comté, Inventaire du patrimoine



Façade postérieure des ateliers de fabrication.

90, Lachapelle-sous-Rougemont, 4, 6 rue du Général de Gaulle

N° de l'illustration : 19999000051ZA

Date : 1999

Auteur : Yves Sancey

Reproduction soumise à autorisation du titulaire des droits d'exploitation

© Région Bourgogne-Franche-Comté, Inventaire du patrimoine