

SALLE DES FÊTES ET BAINS DOUCHES, ACTUELLEMENT CINÉMA ALAIN BASHUNG

Bourgogne-Franche-Comté, Yonne
Saint-Julien-du-Sault

Dossier IA89002113 réalisé en
2022

Auteur(s) : Laurent Poupard



Historique

En 1936, la municipalité demande à l'architecte Paul Bonnard, établi à Saint-Julien, de rédiger un projet de salle des fêtes avec bains-douches. Celui du mois d'août représente un bâtiment en longueur avec au rez-de-chaussée une salle de répétition, une salle de gymnastique, des bains-douches, à l'étage quatre loges d'acteur, une salle de spectacle de 400 places et un bar, sans oublier un logement sur deux niveaux. Dans le projet du mois de septembre, les bains-douches occupent l'étage de soubassement partiel, sous la scène et les six loges (qui ne sont plus que deux dans la version du 5 octobre) ; la salle compte 279 places au rez-de-chaussée, 130 au balcon (où est prévue une cabine de projection) et 41 strapontins, soit un total de 450 places ; le bureau et le vestibule en façade sont surmontés d'un bar et d'un foyer. La construction est différée après la deuxième Guerre mondiale et se concrétise de façon plus modeste, sans étage carré (le balcon est remplacé par un espace surélevé par quatre marches et délimité par un muret encadré par deux colonnes) mais avec les bains-douches au soubassement. Elle est réalisée à un emplacement où existaient des bâtiments, démolis en 1949, représentés sur le plan cadastral napoléonien de 1814 (G 2838 - dont au moins le mur nord est réutilisé - appartenant à Etienne Jubert et G 2842 à Etienne Leau). La salle des fêtes ("foyer municipal") est inaugurée en 1953. En 1970, elle a une capacité de 300 places et accueille trois à quatre représentations cinématographiques par semaine. Il y en a encore deux au début du 21e siècle, avec une programmation assurée par l'association de cinéma itinérant Panoramic (créée début 1991). Le lieu est rénové en 2013 par l'architecte Joseph Colonna (1 B rue de la Galère, à Joigny) et, suite à l'ouverture en 2006 d'une nouvelle salle polyvalente dans une usine désaffectée (au 812 A rue de la Falaise), il peut être dédié au cinéma. Conservant une loge d'acteur, il a un sol en pente et des sièges fixes lui assurant une capacité de 173 places.

Période(s) principale(s) : 3e quart 20e siècle

Auteur(s) de l'oeuvre :

Paul Bonnard (architecte, attribution par source)

Description

Le bâtiment a des murs en moellons calcaires et briques creuses enduits. Il comporte un étage de soubassement partiel (au sud), un rez-de-chaussée surélevé et un étage en surcroît, desservis par des escaliers droits en béton. Il est coiffé par un toit à longs pans, pignons couverts et tuiles mécaniques ; un toit à croupe surmonte la travée d'entrée centrale.

Éléments descriptifs

Murs : calcaire, brique creuse, moellon, enduit

Toit : tuile mécanique

Étages : étage de soubassement, en rez-de-chaussée surélevé, étage en surcroît

Type(s) de couverture : toit à longs pans pignon couvert; toit à longs pans pignon couvert croupe; toit à longs pans pignon couvert croupe noue

Escaliers : escalier dans-oeuvre, escalier droit, en maçonnerie

Sources documentaires

Documents d'archives

- **Archives départementales de l'Yonne : 3 P 4077-4084, 5732 Cadastre de la commune de Saint-Julien-du-Sault, 1818-1960.**

Archives départementales de l'Yonne : 3 P 4077-4084, 5732 Cadastre de la commune de Saint-Julien-du-Sault, 1818-1960.

- 3 P 5732 : Atlas parcellaire (15 feuilles), dessin (plume, lavis), par les géomètres du cadastre Truchy et Privé, 1816.

- 3 P 4075-4076 : Registre des états de sections, 1818.

- 3 P 4077-4082 : Matrice cadastrale des propriétés bâties et non bâties, 1818-1914.

- 3 P 4083-4084 : Matrice cadastrale des propriétés bâties, 1882-1960.

- 3 P 4085-4090 : Matrice cadastrale des propriétés non bâties, 1913-1959.

Lieu de conservation : Archives départementales de l'Yonne, Auxerre- Cote du document : 3 P 4077-4090, 5732

Documents figurés

- **Ville de St Julien du Sault. Avant-projet de salle des fêtes et bains-douches [plans]. 27 août 1936.**

Ville de St Julien du Sault. Avant-projet de salle des fêtes et bains-douches[plans]. Dessin (tirage, lavis), par l'architecte Paul Bonnard. 27 août 1936. 46,5 x 62 cm, 1/100.

Lieu de conservation : Mairie, Saint-Julien-du-Sault

- **Ville de St Julien du Sault. Avant-projet de salle des fêtes et bains-douches [plans et élévation]. 18 septembre 1936.**

Ville de St Julien du Sault. Avant-projet de salle des fêtes et bains-douches[plans et élévation]. Dessin (tirage), par l'architecte Paul Bonnard. 18 septembre 1936. 40,5 x 62,5 cm, 1/100.

Lieu de conservation : Mairie, Saint-Julien-du-Sault

- **Ville de St Julien du Sault. Avant-projet de salle des fêtes et bains-douches. Plan de la salle. 5 octobre 1936.**

Ville de St Julien du Sault. Avant-projet de salle des fêtes et bains-douches. Plan de la salle Dessin (tirage), par l'architecte Paul Bonnard. 5 octobre 1936. 46,5 x 61,5 cm, 1/50.

Lieu de conservation : Mairie, Saint-Julien-du-Sault

Documents multimédias

- **Colonna, Joseph ; CAUE de l'Yonne. Salle de spectacles de Saint-Julien-du-Sault [en ligne]. Septembre 2020.**

Colonna, Joseph ; CAUE de l'Yonne. *Salle de spectacles de Saint-Julien-du-Sault* [en ligne]. Septembre 2020 [consultation du 5 décembre 2022]. Accès internet : <https://www.caue-observatoire.fr/ouvrage/salle-de-spectacles-de-st-julien-du-sault>

- **Ruiz, Nicolas. Saint-Julien-du-Sault. La nouvelle vie du cinéma. 2018**

Ruiz, Nicolas. Saint-Julien-du-Sault. La nouvelle vie du cinéma. *L'Yonne républicaine* [en ligne]. 13 décembre 2018 : ill.

[consultation le 6 décembre 2022]. Accès internet : https://www.lyonne.fr/saint-julien-du-sault-89330/loisirs/la-nouvelle-vie-du-cinema_13082422

Bibliographie

- **Annuaire du cinéma Bellefaye**

Annuaire du cinéma Bellefaye. Paris : Bellefaye, 1948-2015.

Titres :

Annuaire du cinéma. [1948]-1963.

Annuaire du cinéma et télévision. 1964-1985

Annuaire du cinéma, télévision, vidéo. 1986-2005.

Annuaire du cinéma et de l'audiovisuel. 2006-2015.

Numérique à partir de 2016.

Témoignages oraux

- **Bourras, Guy (témoignage oral)**

Bourras, Guy. Maire de Saint-Julien-du-Sault.

Informations complémentaires

Thématiques : salles de spectacle de Bourgogne-Franche-Comté

Aire d'étude et canton : Bourgogne-Franche-Comté

Dénomination : salle des fêtes, bains douches

© Région Bourgogne-Franche-Comté, Inventaire du patrimoine



Plan-masse et de situation. Extrait du plan cadastral, 2022, AD, 1/1 000.

89, Saint-Julien-du-Sault place de la Liberté

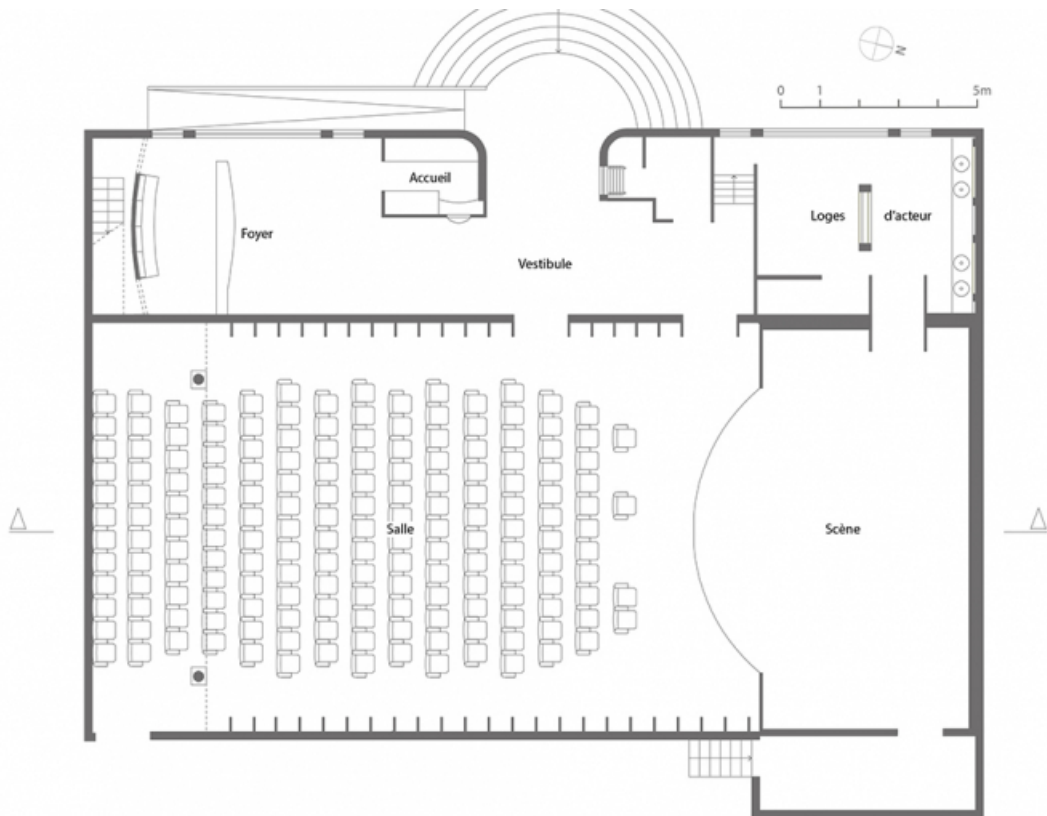
N° de l'illustration : 20238900474NUDA

Date : 2023

Auteur : Aline Thomas

Reproduction soumise à autorisation du titulaire des droits d'exploitation

© Région Bourgogne-Franche-Comté, Inventaire du patrimoine



Plan du rez-de-chaussée surélevé. D'après un plan non daté de Joseph Colonna.

89, Saint-Julien-du-Sault place de la Liberté

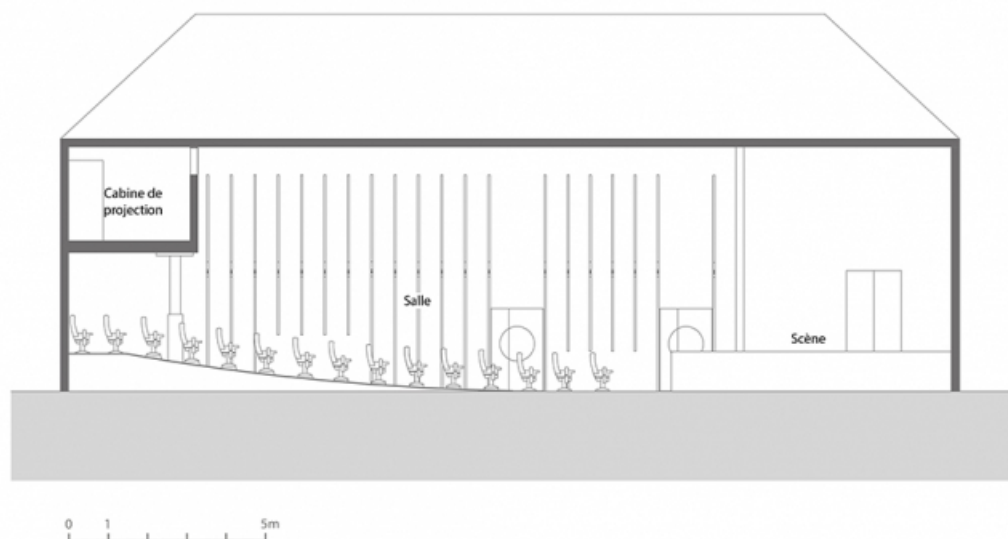
N° de l'illustration : 20238900769NUDA

Date : 2023

Auteur : Aline Thomas

Reproduction soumise à autorisation du titulaire des droits d'exploitation

© Région Bourgogne-Franche-Comté, Inventaire du patrimoine



Coupe longitudinale. D'après une coupe non datée de Joseph Colonna.

89, Saint-Julien-du-Sault place de la Liberté

N° de l'illustration : 20238900770NUDA

Date : 2023

Auteur : Aline Thomas

Reproduction soumise à autorisation du titulaire des droits d'exploitation

© Région Bourgogne-Franche-Comté, Inventaire du patrimoine



Ville de St Julien du Sault. Avant-projet de salle des fêtes et bains-douches [plans]. 27 août 1936.
89, Saint-Julien-du-Sault place de la Liberté

Source :

Ville de St Julien du Sault. Avant-projet de salle des fêtes et bains-douches[plans]. Dessin (tirage, lavis), par l'architecte Paul Bonnard. 27 août 1936. 46,5 x 62 cm, 1/100.
Lieu de conservation : Mairie, Saint-Julien-du-Sault

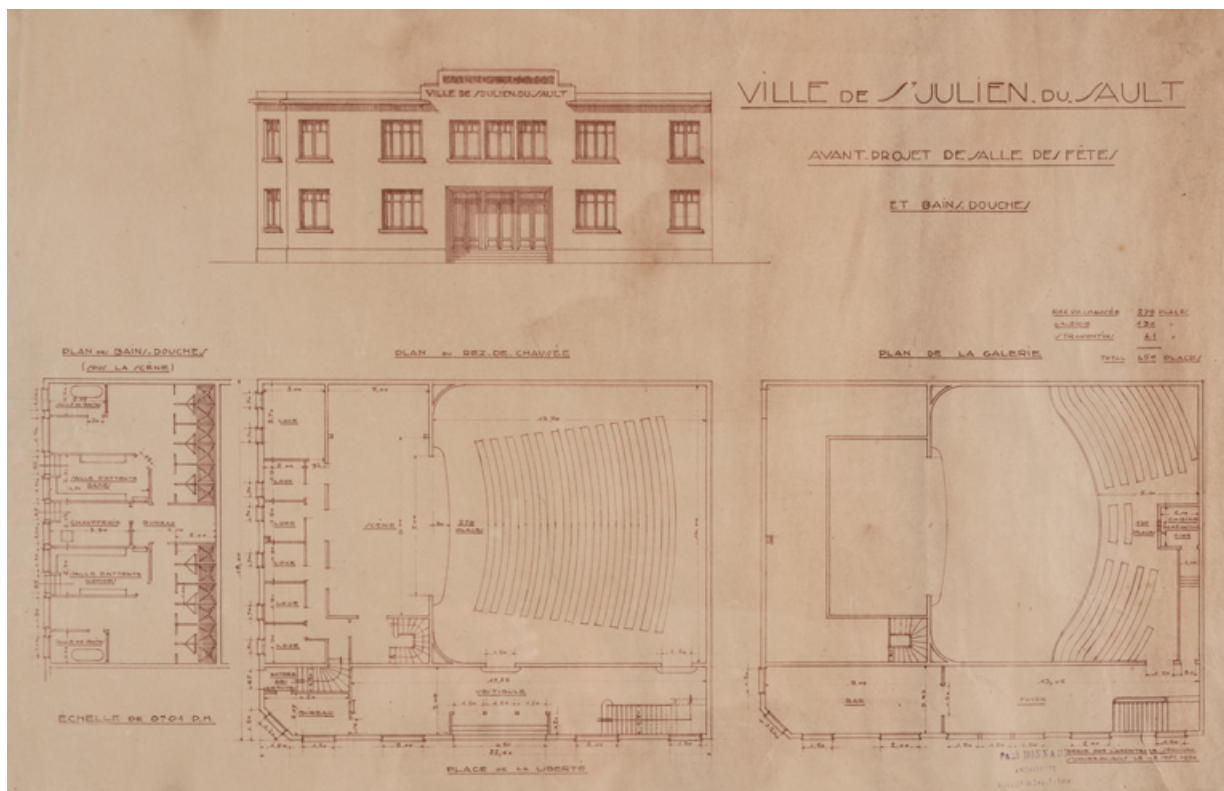
N° de l'illustration : 20238900312NUC4A

Date : 2023

Auteur : Pierre-Marie Barbe-Richaud

Reproduction soumise à autorisation du titulaire des droits d'exploitation

© Région Bourgogne-Franche-Comté, Inventaire du patrimoine



Ville de St Julien du Sault. Avant-projet de salle des fêtes et bains-douches [plans et élévation]. 18 septembre 1936.
89, Saint-Julien-du-Sault place de la Liberté

Source :

Ville de St Julien du Sault. Avant-projet de salle des fêtes et bains-douches[plans et élévation]. Dessin (tirage), par l'architecte Paul Bonnard. 18 septembre 1936. 40,5 x 62,5 cm, 1/100.
Lieu de conservation : Mairie, Saint-Julien-du-Sault

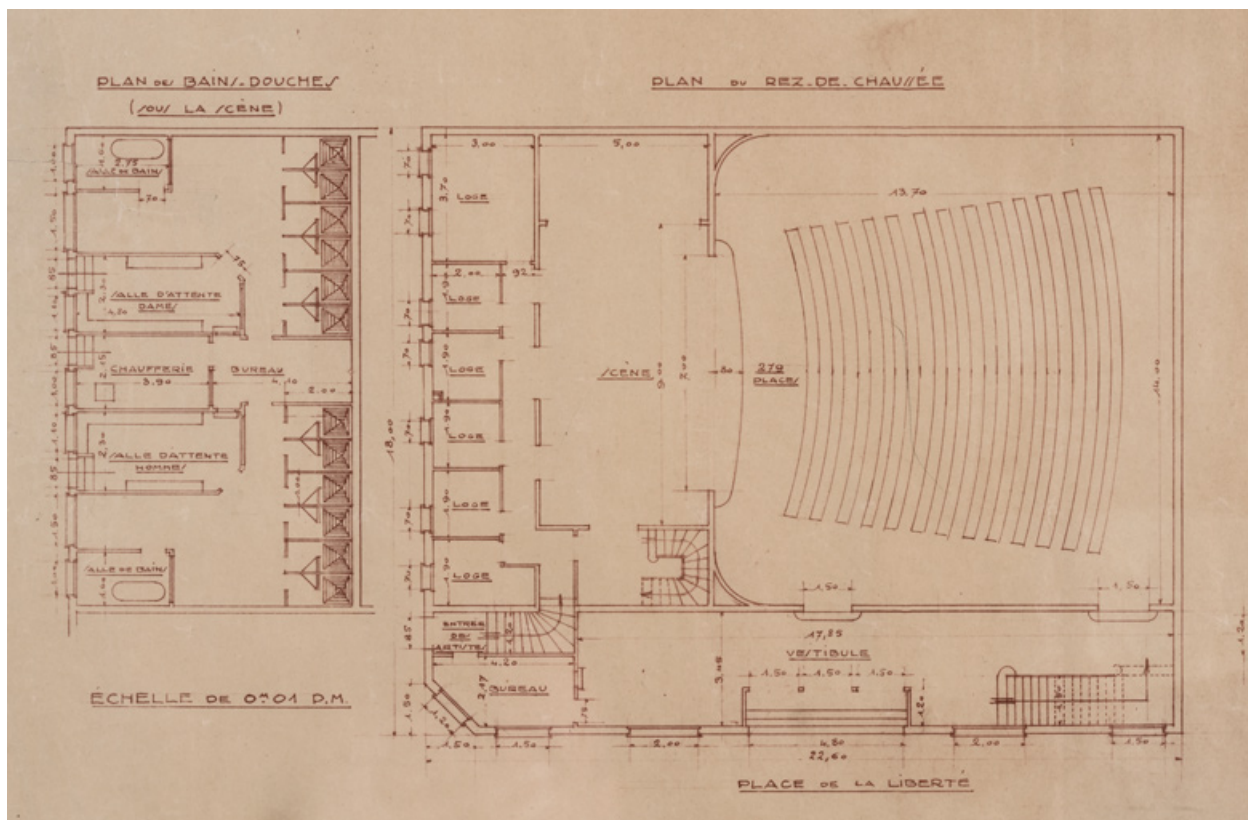
N° de l'illustration : 20238900310NUC4A

Date : 2023

Auteur : Pierre-Marie Barbe-Richaud

Reproduction soumise à autorisation du titulaire des droits d'exploitation

© Région Bourgogne-Franche-Comté, Inventaire du patrimoine



Ville de St Julien du Sault. Avant-projet de salle des fêtes et bains-douches. [Détail :] Plan des bains-douches (sur la scène) [et] Plan du rez-de-chaussée. 18 septembre 1936.

89, Saint-Julien-du-Sault place de la Liberté

Source :

Ville de St Julien du Sault. Avant-projet de salle des fêtes et bains-douches[plans et élévation]. Dessin (tirage), par l'architecte Paul Bonnard. 18 septembre 1936. 40,5 x 62,5 cm, 1/100.

Lieu de conservation : Mairie, Saint-Julien-du-Sault

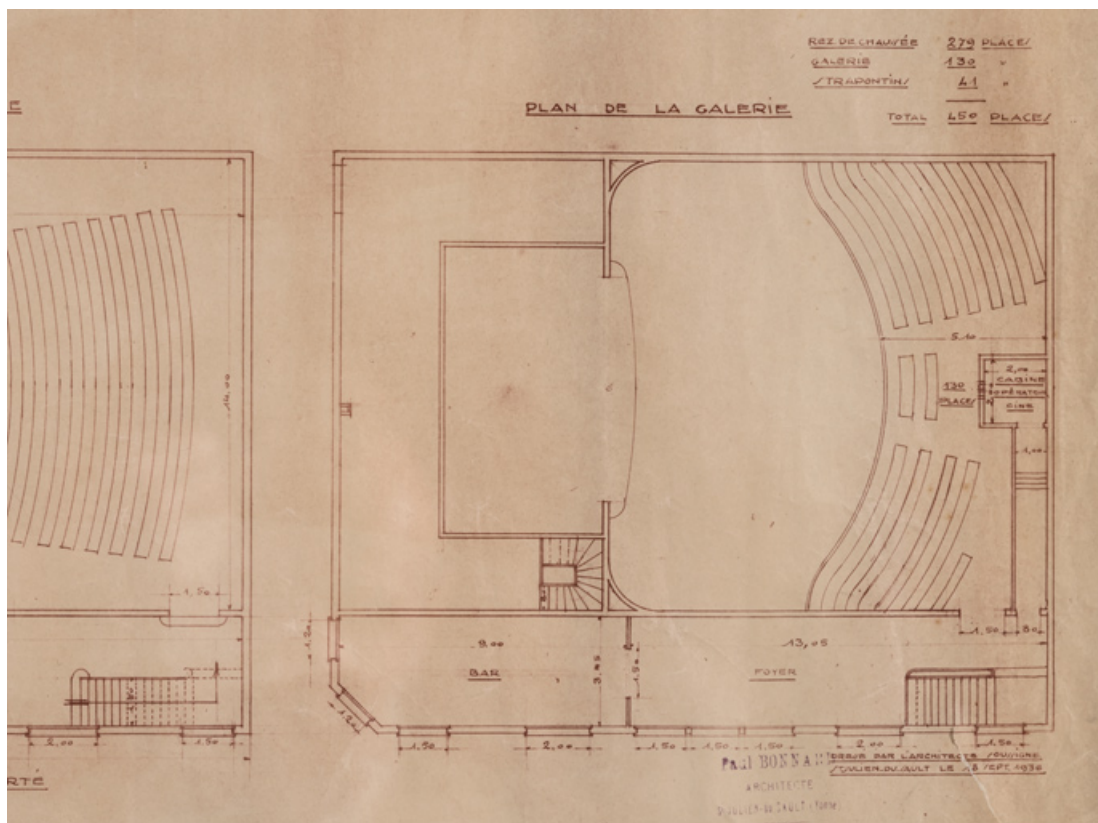
N° de l'illustration : 20238900308NUC4A

Date : 2023

Auteur : Pierre-Marie Barbe-Richaud

Reproduction soumise à autorisation du titulaire des droits d'exploitation

© Région Bourgogne-Franche-Comté, Inventaire du patrimoine



Ville de St Julien du Sault. Avant-projet de salle des fêtes et bains-douches. [Détail :] Plan de la galerie. 18 septembre 1936.
89, Saint-Julien-du-Sault place de la Liberté

Source :

Ville de St Julien du Sault. Avant-projet de salle des fêtes et bains-douches[plans et élévation]. Dessin (tirage), par
l'architecte Paul Bonnard. 18 septembre 1936. 40,5 x 62,5 cm, 1/100.
Lieu de conservation : Mairie, Saint-Julien-du-Sault

N° de l'illustration : 20238900307NUC4A

Date : 2023

Auteur : Pierre-Marie Barbe-Richaud

Reproduction soumise à autorisation du titulaire des droits d'exploitation

© Région Bourgogne-Franche-Comté, Inventaire du patrimoine



Ville de St Julien du Sault. Avant-projet de salle des fêtes et bains-douches. [Détail :] Elévation. 18 septembre 1936.
89, Saint-Julien-du-Sault place de la Liberté

Source :

Ville de St Julien du Sault. Avant-projet de salle des fêtes et bains-douches[plans et élévation]. Dessin (tirage), par l'architecte **Paul Bonnard**. 18 septembre 1936. 40,5 x 62,5 cm, 1/100.

Lieu de conservation : Mairie, Saint-Julien-du-Sault

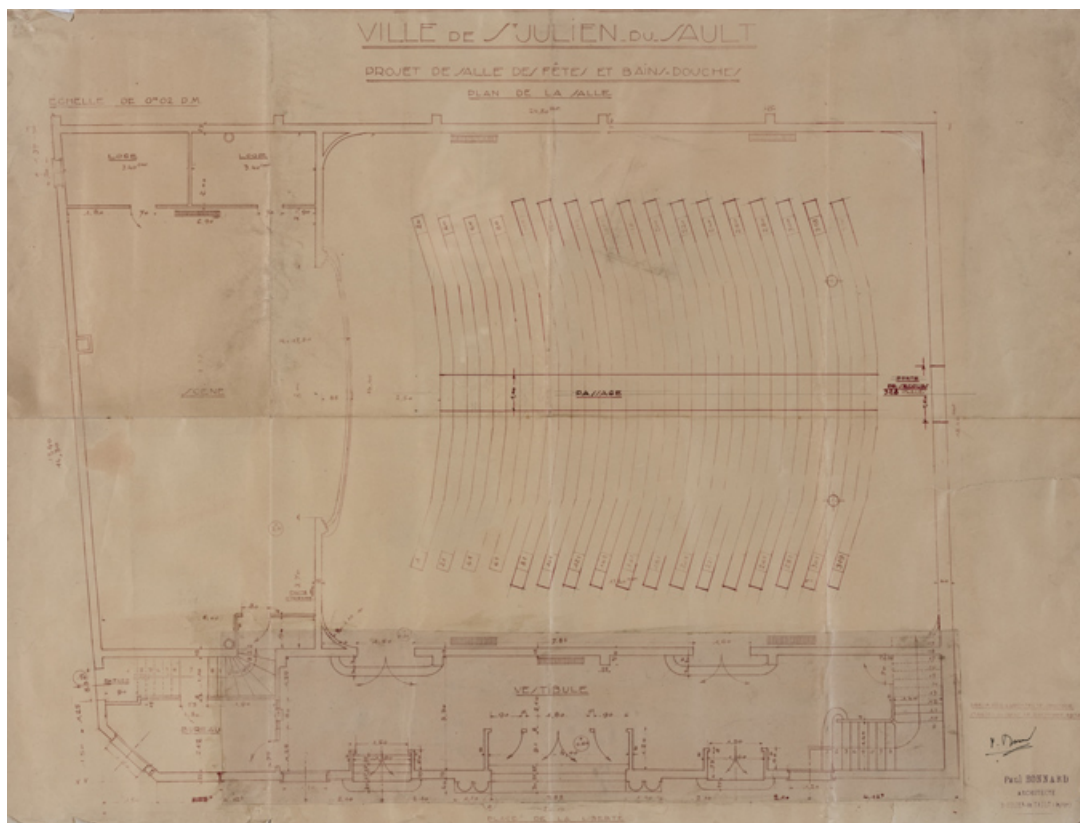
N° de l'illustration : 20238900309NUC4A

Date : 2023

Auteur : Pierre-Marie Barbe-Richaud

Reproduction soumise à autorisation du titulaire des droits d'exploitation

© Région Bourgogne-Franche-Comté, Inventaire du patrimoine



Ville de St Julien du Sault. Avant-projet de salle des fêtes et bains-douches. Plan de la salle. 5 octobre 1936.
89, Saint-Julien-du-Sault place de la Liberté

Source :

Ville de St Julien du Sault. Avant-projet de salle des fêtes et bains-douches. Plan de la salle Dessin (tirage), par l'architecte Paul Bonnard. 5 octobre 1936. 46,5 x 61,5 cm, 1/50.

Lieu de conservation : Mairie, Saint-Julien-du-Sault

N° de l'illustration : 20238900311NUC4A

Date : 2023

Auteur : Pierre-Marie Barbe-Richaud

Reproduction soumise à autorisation du titulaire des droits d'exploitation

© Région Bourgogne-Franche-Comté, Inventaire du patrimoine



Vue d'ensemble, de trois quarts gauche.

N° de l'illustration : 20238900298NUC2A

Date : 2023

Auteur : Pierre-Marie Barbe-Richaud

Reproduction soumise à autorisation du titulaire des droits d'exploitation

© Région Bourgogne-Franche-Comté, Inventaire du patrimoine



Façade antérieure.

N° de l'illustration : 20238900299NUC4A

Date : 2023

Auteur : Pierre-Marie Barbe-Richaud

Reproduction soumise à autorisation du titulaire des droits d'exploitation

© Région Bourgogne-Franche-Comté, Inventaire du patrimoine



Vestibule : accueil à droite, bar au fond.

89, Saint-Julien-du-Sault place de la Liberté

N° de l'illustration : 20238900301NUC4A

Date : 2023

Auteur : Pierre-Marie Barbe-Richaud

Reproduction soumise à autorisation du titulaire des droits d'exploitation

© Région Bourgogne-Franche-Comté, Inventaire du patrimoine



La salle, vue de la scène.

89, Saint-Julien-du-Sault place de la Liberté

N° de l'illustration : 20238900303NUC4A

Date : 2023

Auteur : Pierre-Marie Barbe-Richaud

Reproduction soumise à autorisation du titulaire des droits d'exploitation

© Région Bourgogne-Franche-Comté, Inventaire du patrimoine



La salle, vue de la scène, de trois quarts droite.

89, Saint-Julien-du-Sault place de la Liberté

N° de l'illustration : 20238900302NUC4A

Date : 2023

Auteur : Pierre-Marie Barbe-Richaud

Reproduction soumise à autorisation du titulaire des droits d'exploitation

© Région Bourgogne-Franche-Comté, Inventaire du patrimoine



La salle, vue de la scène, de trois quarts gauche.

89, Saint-Julien-du-Sault place de la Liberté

N° de l'illustration : 20238900304NUC4A

Date : 2023

Auteur : Pierre-Marie Barbe-Richaud

Reproduction soumise à autorisation du titulaire des droits d'exploitation

© Région Bourgogne-Franche-Comté, Inventaire du patrimoine



La scène, vue de la salle.

89, Saint-Julien-du-Sault place de la Liberté

N° de l'illustration : 20238900306NUC4A

Date : 2023

Auteur : Pierre-Marie Barbe-Richaud

Reproduction soumise à autorisation du titulaire des droits d'exploitation

© Région Bourgogne-Franche-Comté, Inventaire du patrimoine



La scène, vue de la salle, de trois quarts droite.

89, Saint-Julien-du-Sault place de la Liberté

N° de l'illustration : 20238900305NUC4A

Date : 2023

Auteur : Pierre-Marie Barbe-Richaud

Reproduction soumise à autorisation du titulaire des droits d'exploitation

© Région Bourgogne-Franche-Comté, Inventaire du patrimoine