

PONT FERROVIAIRE DIT VIADUC DES DOMBES

Bourgogne-Franche-Comté, Saône-et-Loire
Chalon-sur-Saône
PK 140,6



Dossier IA71003643 réalisé en 2020

Auteur(s) : Aurélie Lallement

Historique

Le projet de construction de ce pont ferroviaire destiné au passage de la ligne de chemin de fer de Chalon à Lons-le-Saunier, date de la fin des années 1860. Cette ligne de chemin de fer était concédée à Messieurs Mangini et Cie (cf. *Plan indiquant les ouvrages à exécuter dans la traversée de la Saône, en aval de Chalon, par M.M. Mangini et Cie, Concessionnaires de la ligne ferrées de Chalon à Lons-le-Saulnier* [sic], daté du 13 août 1869 ; 3 S 69). L'ouvrage en poutre en tôle doit comprendre 6 travées (5 piles) et être muni, sur la rive droite, d'une banquette de halage et sur la rive gauche, d'une banquette de contre-halage.

Le *Tableau des Ponts de la Saône* dressé par Variot en 1900 (3 S 44) confirme une construction en 1871 et décrit l'ouvrage comme un pont à poutres droites en treillis avec des piles et culées en maçonnerie, à 6 travées dont 5 de 29,6 mètres d'ouverture et une arche marinière, rive droite, de 35 mètres d'ouverture. Cet ouvrage permettait de relier les chantiers de Chalon au réseau déjà existant rive droite. Il fut en partie détruit pendant la Seconde Guerre mondiale mais reconstruit et rehaussé.

Période(s) principale(s) : 3e quart 19e siècle

Description

Le viaduc des Dombes se compose de 6 travées métalliques, supportées par 5 piles maçonnées en rivière. Il est prolongé de deux travées, rive droite, enjambant la RD 906. On peut encore voir l'ancienne gare des Dombes à l'aplomb de la culée, rive droite (édifice de plan rectangulaire à encadrement des baies en brique).

Éléments descriptifs

Murs : métal

Sources documentaires

Documents d'archives

- **Archives départementales de Saône-et-Loire : 3 S 44. Ponts, aqueducs et halage. 1832-1936.**
Archives départementales de la Saône-et-Loire : 3 S 44. Ponts, aqueducs et halage. 1832-1936.
Lieu de conservation : Archives départementales de Saône-et-Loire, Mâcon- Cote du document : 3 S 44
- **Archives départementales de la Saône-et-Loire : 3 S 69. Travaux publics intéressant la Saône - Département de Saône-et-Loire. 1867-1910.**
Archives départementales de la Saône-et-Loire : 3 S 69. Travaux publics intéressant la Saône - Département de Saône-et-Loire. 1867-1910.
Lieu de conservation : Archives départementales de Saône-et-Loire, Mâcon- Cote du document : 3 S 69

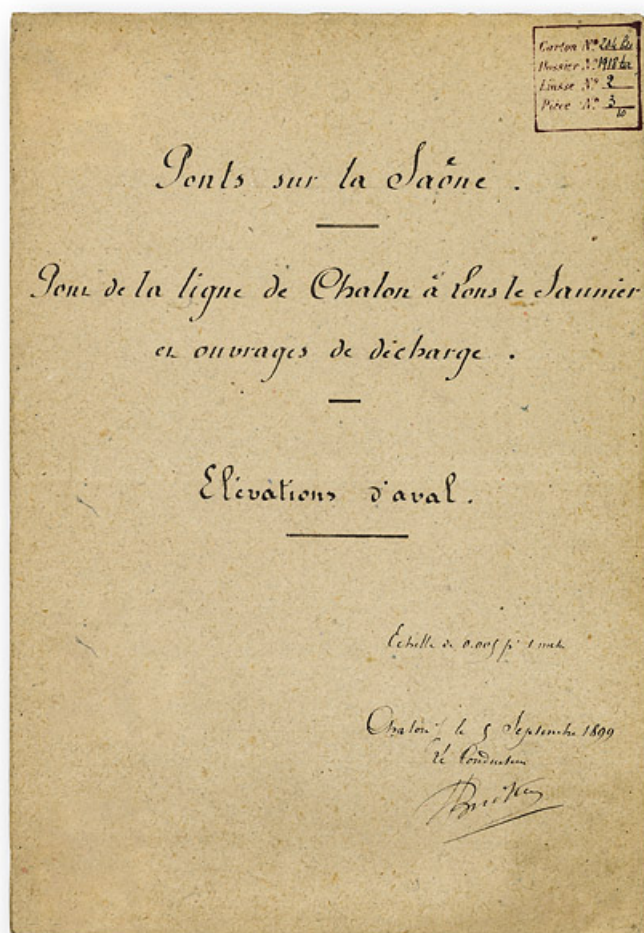
Informations complémentaires

Thématiques : Saône navigable en Bourgogne-Franche-Comté (la)

Aire d'étude et canton : Bourgogne-Franche-Comté

Dénomination : pont

© Région Bourgogne-Franche-Comté, Inventaire du patrimoine



Pont de la ligne de Chalon à Lons le Saunier et ouvrages de décharge. Elévations d'aval. [Page de garde]. Dessin daté du 5 septembre 1899.

71, Chalon-sur-Saône, lieudit : PK 140,6

Source :

Ponts de Thorey, de Tournus et d'Uchizy. Elévations d'aval. Par Budker (conducteur). Dessin daté du 19 septembre 1899 ; 83,6 x 31 cm. Archives départementales de la Saône-et-Loire, Mâcon. 3 S 44.

Lieu de conservation : Archives départementales de Saône-et-Loire, Mâcon - Cote du document : 3 S 44


N° de l'illustration : 20197100721NUC4A

Date : 2019

Auteur : Thierry Kuntz (reproduction)

Reproduction soumise à autorisation du titulaire des droits d'exploitation

© Région Bourgogne-Franche-Comté, Inventaire du patrimoine



Pont de la ligne de Chalon à Lons le Saunier et ouvrages de décharge. Elévations d'aval. Dessin daté du 5 septembre 1899.
71, Chalon-sur-Saône, lieudit : PK 140,6

Source :

Ponts de Thorey, de Tournus et d'Uchizy. Elévations d'aval. Par Budker (conducteur). Dessin daté du 19 septembre 1899 ; 83,6 x 31 cm. Archives départementales de la Saône-et-Loire, Mâcon. 3 S 44.

Lieu de conservation : Archives départementales de Saône-et-Loire, Mâcon - Cote du document : 3 S 44

N° de l'illustration : 20197100722NUC4A

Date : 2019

Auteur : Thierry Kuntz (reproduction)

Reproduction soumise à autorisation du titulaire des droits d'exploitation

© Région Bourgogne-Franche-Comté, Inventaire du patrimoine



Vue d'ensemble du pont, depuis la rive gauche.

71, Chalon-sur-Saône, lieudit : PK 140,6

N° de l'illustration : 20217100084NUC4A

Date : 2021

Auteur : Thierry Kuntz

Reproduction soumise à autorisation du titulaire des droits d'exploitation

© Région Bourgogne-Franche-Comté, Inventaire du patrimoine



Le viaduc vu d'amont.

71, Chalon-sur-Saône, lieudit : PK 140,6

N° de l'illustration : 20217100273NUC4A

Date : 2021

Auteur : Thierry Kuntz

Reproduction soumise à autorisation du titulaire des droits d'exploitation

© Région Bourgogne-Franche-Comté, Inventaire du patrimoine



Le viaduc des Dombes : vu d'aval, rive droite.

71, Chalon-sur-Saône, lieudit : PK 140,6


N° de l'illustration : 20217100274NUC4A

Date : 2021

Auteur : Thierry Kuntz

Reproduction soumise à autorisation du titulaire des droits d'exploitation

© Région Bourgogne-Franche-Comté, Inventaire du patrimoine



Le viaduc des Dombes : vu d'aval, rive droite.

71, Chalon-sur-Saône, lieudit : PK 140,6

N° de l'illustration : 20217100275NUC4A

Date : 2021

Auteur : Thierry Kuntz

Reproduction soumise à autorisation du titulaire des droits d'exploitation

© Région Bourgogne-Franche-Comté, Inventaire du patrimoine



Le viaduc des Dombes : vu d'aval, rive droite.

71, Chalon-sur-Saône, lieudit : PK 140,6

N° de l'illustration : 20217100276NUC4A

Date : 2021

Auteur : Thierry Kuntz

Reproduction soumise à autorisation du titulaire des droits d'exploitation

© Région Bourgogne-Franche-Comté, Inventaire du patrimoine



Le viaduc des Dombes : vu d'aval, rive droite.

71, Chalon-sur-Saône, lieudit : PK 140,6

N° de l'illustration : 20217100277NUC4A

Date : 2021

Auteur : Thierry Kuntz

Reproduction soumise à autorisation du titulaire des droits d'exploitation

© Région Bourgogne-Franche-Comté, Inventaire du patrimoine



Vue d'ensemble du pont, depuis l'aval.

71, Chalon-sur-Saône, lieu-dit : PK 140,6

N° de l'illustration : 20217100083NUC4A

Date : 2021

Auteur : Thierry Kuntz

Reproduction soumise à autorisation du titulaire des droits d'exploitation

© Région Bourgogne-Franche-Comté, Inventaire du patrimoine



Vue d'ensemble du pont, depuis l'aval.

71, Chalon-sur-Saône, lieu-dit : PK 140,6

N° de l'illustration : 20217100082NUC4A

Date : 2021

Auteur : Thierry Kuntz

Reproduction soumise à autorisation du titulaire des droits d'exploitation

© Région Bourgogne-Franche-Comté, Inventaire du patrimoine