

CHAPELLE NOTRE-DAME-DE-CONFORT

Bourgogne-Franche-Comté, Saône-et-Loire
Laives
Lenoux - montée de Lenoux

Dossier IA71002169 réalisé en 2013 revu en
2024

Auteur(s) : Aurélie Lallement, Fabien Dufoulon



Historique

Le commanditaire est Jehan Géliot, que l'on connaît grâce à l'épithaphe de sa dalle funéraire toujours en place dans la chapelle qu'il fait ériger dans l'église Saint-Martin de Laives : "messire Jehan Géliot, chorial prébendier et jadis cellérier de Saint-Vincent de Chalon, curé de To[u]ches". Le 4 janvier et le 20 janvier 1482, il achète à Laives deux terrains pour agrandir celui qu'il possède déjà. L'acte du 20 janvier le désigne ainsi : "chappellain de la chappelle, par luy nouvellement encommancée, au lieu de Lanouhe, en l'honneur de Nostre-Dame-de-Confort". Les travaux viennent alors de commencer. La date de 1484 inscrite à la base du mur-clocher correspond probablement à leur achèvement. À l'époque de Courtépée (1780), la chapelle conserve le saint sacrement : "Le saint sacrement repose en celle de Lenoux, parce que l'église paroissiale située sur la montagne est fort éloignée du village [...] La chapelle Notre-Dame de Lenoux a été fondée par Jean Geliot, curé de Touches, en 1485 ; il étoit de Laives." L'édifice a été récemment restauré (étude préalable en 2003, travaux en 2006-2007). Il est lauréat du Prix régional du Patrimoine en 2013.

Période(s) principale(s) : 4e quart 15e siècle

Dates : 1482 (daté par source) / 1484 (porte la date) / 1485 (daté par travaux historiques)

Auteur(s) de l'oeuvre :
maître d'oeuvre inconnu ()

Description

La chapelle est construite en moellon de calcaire. Elle est couverte en pierre sèche (laves). Quatre contreforts aux angles épaulent le couverture. Côté ouest, la façade est surmontée d'un mur-clocher et percée d'une porte et d'une baie donnant sur le comble. Trois culots devaient supporter à l'origine des statues au-dessus de la porte (seule celle de saint Fiacre est encore en place). En partie supérieure subsistent quatre corbeaux en quart-de-rond. Le mur oriental est percé d'une grande baie couverte d'un arc brisé à remplage flamboyant. À l'intérieur, l'espace se compose d'une seule travée couverte d'une croisée d'ogives. Les culots à la retombée des ogives et la clef de voûte sont sculptés. Des peintures ornent les murs.

Éléments descriptifs

Murs : calcaire, moellon

Toit : pierre en couverture

Plan : plan allongé

Étages : 1 vaisseau

Couvrement : voûte d'ogives

État de conservation :
restauré

Décor

Techniques : sculpture, peinture

Représentations : saint Grégoire le grand, saint Etienne

Précision sur les représentations :

Les peintures murales de part et d'autre de la baie représentent la messe de saint Grégoire (à gauche) et la présentation du fondateur (ou d'un donateur) par un saint, peut-être saint Étienne. Sur les murs latéraux sont visibles une bande rouge (recouvrant un édifice) et un semis de feuilles, fleurs et cœurs. Sur les quartiers de la voûte, un décor en grisaille imite un réseau de nervures.

Sources documentaires

Documents d'archives

- **Archives départementales de Saône-et-Loire : 3 E 35511 (anciennement E 1440). Étude de Pierre Tapin (1481-1511).**
Archives départementales de Saône-et-Loire : 3 E 35511 (anciennement E 1440). Étude de Pierre Tapin (1481-1511).

Documents figurés

- **Plan de la paroisse de Layves partie Bourgogne et partie Maconnoise. 2 mars 1727.**
Plan de la paroisse de Layves partie Bourgogne et partie Maconnoise, fait le 2e mars 1727. Dessin (encre), par Folliard. 2 mars 1727. Mention au dos : "Plan de la paroisse de Layves partie Bourgogne partie Maconnoise, ledit plan fait par Folliard président en l'élection le 2e mars 1727 au sujet duquel il y a eu délibération de Messieurs des Etats le 17e mars 1727".
Lieu de conservation : Archives départementales de Saône-et-Loire, Mâcon- Cote du document : C 544
- **Laives. [Vers 1900].**
Laives (Le Pasquier). Dessin, par Jean-Louis Bazin. [Vers 1900].
Lieu de conservation : Médiathèque du patrimoine et de la photographie, Charenton-le-Pont- Cote du document : G/82/71/2012-035546
- **Laives (Saône-et-Loire). Chapelle du Noux [sic]. Carte postale. [Vers 1900].**
Laives (Saône-et-Loire). Chapelle du Noux [sic]. Carte postale. Chalon-sur-Saône : Bourgeois, [vers 1900].
Lieu de conservation : Collection particulière
- **Laives (Saône-et-Loire). La Chapelle de Lenoux. Carte postale. [Vers 1900].**
Laives (Saône-et-Loire). La Chapelle de Lenoux. Carte postale. Mâcon : Combier, [vers 1900].
Lieu de conservation : Collection particulière

Bibliographie

- **Courtépée, Claude. Description historique et topographique du Duché de Bourgogne. T. 5 comprenant les Bourgs & Villages du Chalonnais ; ceux de la Bresse Chalonoise ; l'Histoire de Semur & des Villes de l'Auxois, Flavigni, Montbard, Noyers & Viteaux ; le Baillage de Semur ; l'Histoire d'Avallon & de Montreal. 1780.**
Courtépée, Claude. Description historique et topographique du Duché de Bourgogne. T. 5 comprenant les Bourgs & Villages du Chalonnais ; ceux de la Bresse Chalonoise ; l'Histoire de Semur & des Villes de l'Auxois, Flavigni, Montbard, Noyers & Viteaux ; le Baillage de Semur ; l'Histoire d'Avallon & de Montreal. Dijon : Causse, 1780.
- **Martin, Jean. Objets d'art religieux de l'ancien archidiaconé de Tournus. 1906.**
Martin, Jean. Objets d'art religieux de l'ancien archidiaconé de Tournus. Paris : Plon, 1906.
- **Bazin, Jean-louis. Notice historique sur le village de Laives d'après les archives antérieures à 1790. 1907.**
Bazin, Jean-louis. Notice historique sur le village de Laives d'après les archives antérieures à 1790. Dans Mémoires de la Société d'histoire et d'archéologie de Chalon-sur-Saône, t. II, 1907, p. 11-159.

Informations complémentaires

Protection

classé MH : 1996/07/05

Aire d'étude et canton : Bourgogne-Franche-Comté

Dénomination : chapelle

© Région Bourgogne-Franche-Comté, Inventaire du patrimoine



Plan-masse et de situation. Extrait du plan cadastral, 2024. Laives, section AD. Échelle 1/500.

71, Laives montée de Lenoux, lieudit : Lenoux

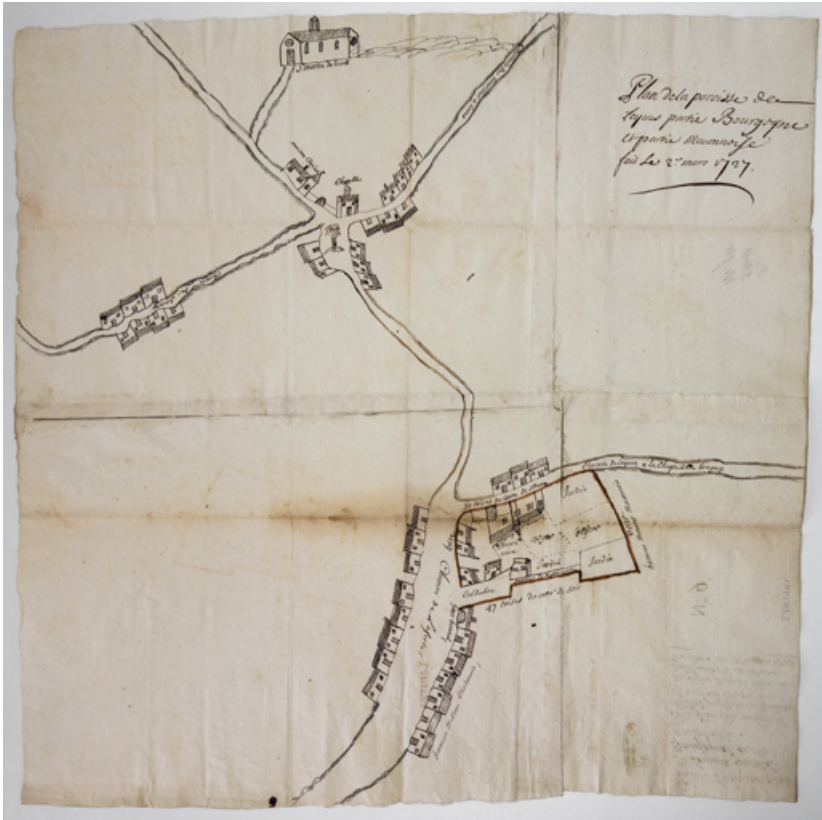
N° de l'illustration : 20247100063NUDA

Date : 2024

Auteur : Aline Thomas

Reproduction soumise à autorisation du titulaire des droits d'exploitation

© Région Bourgogne-Franche-Comté, Inventaire du patrimoine



Emplacement de la chapelle dans l'écart de Lenoux en 1727.

71, Laives montée de Lenoux, lieudit : Lenoux

Source :

Plan de la paroisse de Layves partie Bourgogne et partie Maconnoise, fait le 2e mars 1727 / [s.n.]. [s.d.]. Dessin.

Lieu de conservation : Archives départementales de Saône-et-Loire, Mâcon - Cote du document : C 544, pièce


N° de l'illustration : 20237100153NUC2A

Date : 2023

Auteur : Fabien Dufoulon

Reproduction soumise à autorisation du titulaire des droits d'exploitation

© Région Bourgogne-Franche-Comté, Inventaire du patrimoine



Emplacement de la chapelle dans l'écart de Lenoux vers 1900.

71, Laives montée de Lenoux, lieudit : Lenoux

Source :

Laives (Le Pasquier) / Jean-Louis Bazin. [s.d.]. Dessin.

Lieu de conservation : Médiathèque du patrimoine et de la photographie, Charenton-le-Pont - Cote du document : G/82/71/2012-035546

N° de l'illustration : 20237100151NUC2A

Date : 2023

Auteur : Fabien Dufoulon

Reproduction soumise à autorisation du titulaire des droits d'exploitation

© Région Bourgogne-Franche-Comté, Inventaire du patrimoine



Vue ancienne (vers 1900).

71, Laives montée de Lenoux, lieudit : Lenoux

Source :

Laives (Saône-et-Loire). La Chapelle de Lenoux. [carte postale]. Mâcon : Combier, [s.d].

Lieu de conservation : Collection particulière

N° de l'illustration : 20237100157NUC4A

Date : 2023

Reproduction soumise à autorisation du titulaire des droits d'exploitation

© CIM



Vue ancienne (vers 1900).

71, Laives montée de Lenoux, lieudit : Lenoux

Source :

Laives (Saône-et-Loire). Chapelle du Noux [sic]. [carte postale]. Chalon-sur-Saône : Bourgeois, [s.d].

Lieu de conservation : Collection particulière

N° de l'illustration : 20237100156NUC4A

Date : 2023

Reproduction soumise à autorisation du titulaire des droits d'exploitation

© Bourgeois Frères



Vue d'ensemble.

71, Laives montée de Lenoux, lieudit : Lenoux

N° de l'illustration : 20137100007NUC4AQ

Date : 2013

Auteur : Pierre-Marie Barbe-Richaud

Reproduction soumise à autorisation du titulaire des droits d'exploitation

© Région Bourgogne-Franche-Comté, Inventaire du patrimoine



Vue d'ensemble depuis l'est.

71, Laives montée de Lenoux, lieudit : Lenoux

N° de l'illustration : 20237100241NUC4A

Date : 2023

Auteur : Pierre-Marie Barbe-Richaud

Reproduction soumise à autorisation du titulaire des droits d'exploitation

© Région Bourgogne-Franche-Comté, Inventaire du patrimoine



Clocher-mur.

71, Laives montée de Lenoux, lieudit : Lenoux

N° de l'illustration : 20237100238NUC4A

Date : 2023

Auteur : Pierre-Marie Barbe-Richaud

Reproduction soumise à autorisation du titulaire des droits d'exploitation

© Région Bourgogne-Franche-Comté, Inventaire du patrimoine



Clocher-mur.

71, Laives montée de Lenoux, lieudit : Lenoux

N° de l'illustration : 20237100239NUC4A

Date : 2023

Auteur : Pierre-Marie Barbe-Richaud

Reproduction soumise à autorisation du titulaire des droits d'exploitation

© Région Bourgogne-Franche-Comté, Inventaire du patrimoine



Clocher-mur, détail : date (1484).

71, Laives montée de Lenoux, lieudit : Lenoux

N° de l'illustration : 20237100237NUC4A

Date : 2023

Auteur : Pierre-Marie Barbe-Richaud

Reproduction soumise à autorisation du titulaire des droits d'exploitation

© Région Bourgogne-Franche-Comté, Inventaire du patrimoine



Baie sur comble.

71, Laives montée de Lenoux, lieudit : Lenoux

N° de l'illustration : 20237100240NUC4A

Date : 2023

Auteur : Pierre-Marie Barbe-Richaud

Reproduction soumise à autorisation du titulaire des droits d'exploitation

© Région Bourgogne-Franche-Comté, Inventaire du patrimoine



Porte en façade occidentale (vantail fermé).

71, Laives montée de Lenoux, lieudit : Lenoux

N° de l'illustration : 20237100226NUC4A

Date : 2023

Auteur : Pierre-Marie Barbe-Richaud

Reproduction soumise à autorisation du titulaire des droits d'exploitation

© Région Bourgogne-Franche-Comté, Inventaire du patrimoine



Porte en façade occidentale (vantail ouvert).

71, Laives montée de Lenoux, lieudit : Lenoux

N° de l'illustration : 20237100225NUC4A

Date : 2023

Auteur : Pierre-Marie Barbe-Richaud

Reproduction soumise à autorisation du titulaire des droits d'exploitation

© Région Bourgogne-Franche-Comté, Inventaire du patrimoine



Tympan surmonté d'un arc en accolade.

71, Laives montée de Lenoux, lieudit : Lenoux

N° de l'illustration : 20237100220NUC4A

Date : 2023

Auteur : Pierre-Marie Barbe-Richaud

Reproduction soumise à autorisation du titulaire des droits d'exploitation

© Région Bourgogne-Franche-Comté, Inventaire du patrimoine



Console en façade à l'écu de Jehan Géliot, vue de trois quarts.

71, Laives montée de Lenoux, lieudit : Lenoux

N° de l'illustration : 20237100213NUC2A

Date : 2023

Auteur : Pierre-Marie Barbe-Richaud

Reproduction soumise à autorisation du titulaire des droits d'exploitation

© Région Bourgogne-Franche-Comté, Inventaire du patrimoine



71, Laives montée de Lenoux, lieudit : Lenoux

N° de l'illustration : 20237100229NUC4A

Date : 2023

Auteur : Pierre-Marie Barbe-Richaud

Reproduction soumise à autorisation du titulaire des droits d'exploitation

© Région Bourgogne-Franche-Comté, Inventaire du patrimoine



Détail de l'arc en accolade, faite : feuilles et personnage.

71, Laives montée de Lenoux, lieudit : Lenoux

N° de l'illustration : 20237100233NUC4A

Date : 2023

Auteur : Pierre-Marie Barbe-Richaud

Reproduction soumise à autorisation du titulaire des droits d'exploitation

© Région Bourgogne-Franche-Comté, Inventaire du patrimoine



Détail de l'arc en accolade, faite : feuilles et personnage.

71, Laives montée de Lenoux, lieudit : Lenoux

N° de l'illustration : 20237100212NUC4A

Date : 2023

Auteur : Pierre-Marie Barbe-Richaud

Reproduction soumise à autorisation du titulaire des droits d'exploitation

© Région Bourgogne-Franche-Comté, Inventaire du patrimoine



Détail de l'arc en accolade, faite : feuilles et personnage.

71, Laives montée de Lenoux, lieudit : Lenoux

N° de l'illustration : 20237100230NUC4A

Date : 2023

Auteur : Pierre-Marie Barbe-Richaud

Reproduction soumise à autorisation du titulaire des droits d'exploitation

© Région Bourgogne-Franche-Comté, Inventaire du patrimoine



Détail de l'arc en accolade, faite : feuilles et personnages.

71, Laives montée de Lenoux, lieudit : Lenoux

N° de l'illustration : 20237100222NUC4A

Date : 2023

Auteur : Pierre-Marie Barbe-Richaud

Reproduction soumise à autorisation du titulaire des droits d'exploitation

© Région Bourgogne-Franche-Comté, Inventaire du patrimoine



Détail de l'arc en accolade, décor de la retombée de gauche : ange portant un phylactère.

71, Laives montée de Lenoux, lieudit : Lenoux

N° de l'illustration : 20237100232NUC4A

Date : 2023

Auteur : Pierre-Marie Barbe-Richaud

Reproduction soumise à autorisation du titulaire des droits d'exploitation

© Région Bourgogne-Franche-Comté, Inventaire du patrimoine



Détail de l'arc en accolade, décor de la retombée de gauche : ange portant un phylactère.

71, Laives montée de Lenoux, lieudit : Lenoux

N° de l'illustration : 20237100235NUC4A

Date : 2023

Auteur : Pierre-Marie Barbe-Richaud

Reproduction soumise à autorisation du titulaire des droits d'exploitation

© Région Bourgogne-Franche-Comté, Inventaire du patrimoine



Détail de l'arc en accolade, décor de la retombée de gauche : ange portant un phylactère.

71, Laives montée de Lenoux, lieudit : Lenoux

N° de l'illustration : 20237100223NUC4A

Date : 2023

Auteur : Pierre-Marie Barbe-Richaud

Reproduction soumise à autorisation du titulaire des droits d'exploitation

© Région Bourgogne-Franche-Comté, Inventaire du patrimoine



Détail de l'arc en accolade, décor de la retombée de droite : ange portant un phylactère.

71, Laives montée de Lenoux, lieudit : Lenoux

N° de l'illustration : 20237100231NUC4A

Date : 2023

Auteur : Pierre-Marie Barbe-Richaud

Reproduction soumise à autorisation du titulaire des droits d'exploitation

© Région Bourgogne-Franche-Comté, Inventaire du patrimoine



Détail de l'arc en accolade, décor de la retombée de droite : ange portant un phylactère.

71, Laives montée de Lenoux, lieudit : Lenoux

N° de l'illustration : 20237100234NUC4A

Date : 2023

Auteur : Pierre-Marie Barbe-Richaud

Reproduction soumise à autorisation du titulaire des droits d'exploitation

© Région Bourgogne-Franche-Comté, Inventaire du patrimoine



Détail de l'arc en accolade, décor de la retombée de droite : ange portant un phylactère.

71, Laives montée de Lenoux, lieudit : Lenoux

N° de l'illustration : 20237100224NUC4A

Date : 2023

Auteur : Pierre-Marie Barbe-Richaud

Reproduction soumise à autorisation du titulaire des droits d'exploitation

© Région Bourgogne-Franche-Comté, Inventaire du patrimoine



Linteau.

71, Laives montée de Lenoux, lieudit : Lenoux

N° de l'illustration : 20237100221NUC4A

Date : 2023

Auteur : Pierre-Marie Barbe-Richaud

Reproduction soumise à autorisation du titulaire des droits d'exploitation

© Région Bourgogne-Franche-Comté, Inventaire du patrimoine



Linteau, détail : ange portant l'écu de Jehan Géliot.

71, Laives montée de Lenoux, lieudit : Lenoux

N° de l'illustration : 20237100236NUC4A

Date : 2023

Auteur : Pierre-Marie Barbe-Richaud

Reproduction soumise à autorisation du titulaire des droits d'exploitation

© Région Bourgogne-Franche-Comté, Inventaire du patrimoine



Piédroit, détail de la partie supérieure, gauche.

71, Laives montée de Lenoux, lieudit : Lenoux

N° de l'illustration : 20237100218NUC4A

Date : 2023

Auteur : Pierre-Marie Barbe-Richaud

Reproduction soumise à autorisation du titulaire des droits d'exploitation

© Région Bourgogne-Franche-Comté, Inventaire du patrimoine



Piédroit, détail de la partie supérieure, droite.

71, Laives montée de Lenoux, lieudit : Lenoux

N° de l'illustration : 20237100217NUC4A

Date : 2023

Auteur : Pierre-Marie Barbe-Richaud

Reproduction soumise à autorisation du titulaire des droits d'exploitation

© Région Bourgogne-Franche-Comté, Inventaire du patrimoine



Piédroit, détail de la partie inférieure.

71, Laives montée de Lenoux, lieudit : Lenoux

N° de l'illustration : 20237100219NUC4A

Date : 2023

Auteur : Pierre-Marie Barbe-Richaud

Reproduction soumise à autorisation du titulaire des droits d'exploitation

© Région Bourgogne-Franche-Comté, Inventaire du patrimoine



Piédroit, détail de la partie inférieure, gauche.

71, Laives montée de Lenoux, lieudit : Lenoux

N° de l'illustration : 20237100215NUC4A

Date : 2023

Auteur : Pierre-Marie Barbe-Richaud

Reproduction soumise à autorisation du titulaire des droits d'exploitation

© Région Bourgogne-Franche-Comté, Inventaire du patrimoine



Piédroit, détail de la partie inférieure, droite.

71, Laives montée de Lenoux, lieudit : Lenoux


N° de l'illustration : 20237100214NUC4A

Date : 2023

Auteur : Pierre-Marie Barbe-Richaud

Reproduction soumise à autorisation du titulaire des droits d'exploitation

© Région Bourgogne-Franche-Comté, Inventaire du patrimoine



Vue d'ensemble de l'intérieur, depuis l'entrée.

71, Laives montée de Lenoux, lieudit : Lenoux

N° de l'illustration : 20137100008NUC4AQ

Date : 2013

Auteur : Pierre-Marie Barbe-Richaud

Reproduction soumise à autorisation du titulaire des droits d'exploitation

© Région Bourgogne-Franche-Comté, Inventaire du patrimoine



Vue d'ensemble de l'intérieur, en direction de l'entrée (porte ouverte).

71, Laives montée de Lenoux, lieudit : Lenoux

N° de l'illustration : 20237100258NUC4A

Date : 2023

Auteur : Pierre-Marie Barbe-Richaud

Reproduction soumise à autorisation du titulaire des droits d'exploitation

© Région Bourgogne-Franche-Comté, Inventaire du patrimoine



Vue d'ensemble de l'intérieur, en direction de l'entrée (porte fermée).

71, Laives montée de Lenoux, lieudit : Lenoux

N° de l'illustration : 20237100259NUC4A

Date : 2023

Auteur : Pierre-Marie Barbe-Richaud

Reproduction soumise à autorisation du titulaire des droits d'exploitation

© Région Bourgogne-Franche-Comté, Inventaire du patrimoine



Détail de la clé de voute : le couronnement de la Vierge.

71, Laives montée de Lenoux, lieudit : Lenoux

N° de l'illustration : 20137100009NUC4AQ

Date : 2013

Auteur : Pierre-Marie Barbe-Richaud

Reproduction soumise à autorisation du titulaire des droits d'exploitation

© Région Bourgogne-Franche-Comté, Inventaire du patrimoine



Détail des peintures murales du mur gauche, récemment restaurées.

71, Laives montée de Lenoux, lieudit : Lenoux

N° de l'illustration : 20137100011NUC4AQ

Date : 2013

Auteur : Pierre-Marie Barbe-Richaud

Reproduction soumise à autorisation du titulaire des droits d'exploitation

© Région Bourgogne-Franche-Comté, Inventaire du patrimoine