

## PONT ROUTIER ; BARRAGE DE LA TRUCHÈRE (LA SEILLE CANALISÉE)

Bourgogne-Franche-Comté, Saône-et-Loire  
La Truchère  
la Tuilerie

Dossier IA71001701 réalisé en 2010

Auteur(s) : Virginie Malherbe, Alain Morelière, Aurélie  
Lallement



### Historique

L'année même de sa construction, en 1811, il est emporté par une crue. Reconstitué en 1818, il est à nouveau emporté par une crue en 1824. Un barrage à aiguilles est conçu par l'entreprise Chevier Edouard, de Pont-de-Vaux. Il est terminé en 1861. Les aiguilles en bois étaient entreposées contre les piliers. Elles ont été remplacées en 2009 par un système de vannes hydrauliques. Un premier pont en bois est construit sur le barrage en 1849.

**Période(s) principale(s) :** 19e siècle / 20e siècle

### Description

Le barrage de La Truchère est indispensable à la navigation car il permet de réguler ou de diminuer le niveau d'eau de la Seille pour une dernière étape avant la Saône. Il permettait également d'alimenter un moulin. 9 arches en pierre de taille et brique enjambent la Seille et rendent accessible le site d'écluse, sur l'autre rive. Actuellement, les aiguilles ne sont conservées que pour pallier d'éventuelles défaillances techniques des vannes hydrauliques.

### Éléments descriptifs

**Murs :** brique, bois, métal, pierre de taille

### Sources documentaires

#### Documents figurés

- **Plan de l'ancien lit de la Seille au territoire des communes de Sermoyer et la Truchère, à joindre au procès-verbal de délimitation en date de ce jour : 18 mai 1820, par Delarue, visé par Delatombe, ingénieur en chef. Dessin noir et blanc, 99 x 63 cm, signé et daté 1820, Archives VNF-direction territoriale Centre-Bourgogne ; subdivision de Montceau-les-Mines.**

Plan de l'ancien lit de la Seille au territoire des communes de Sermoyer et la Truchère, à joindre au procès-verbal de délimitation en date de ce jour : 18 mai 1820, par Delarue, visé par Delatombe, ingénieur en chef. Dessin noir et blanc, 99 x 63 cm, signé et daté 1820, Archives VNF-direction territoriale Centre-Bourgogne ; subdivision de Montceau-les-Mines.

Lieu de conservation : VNF-direction territoriale Centre-Bourgogne ; subdivision de Montceau-les-Mines- Cote du document : non coté

- **Plan : un pont en charpente à construire sur le barrage de la Truchère, par Ch. Lattre (?), ingénieur ordinaire, le 6 mai 1846 ou 1847 (correction). Dessin noir et blanc, 42 x 32.5 cm, signé et daté 1846 ou 1847 (correction), Archives VNF-direction territoriale Centre-Bourgogne ; subdivision de Montceau-les-Mines.**

Plan : un pont en charpente à construire sur le barrage de la Truchère, par Ch. Lattre (?), ingénieur ordinaire, le 6 mai 1846 ou 1847 (correction). Dessin noir et blanc, 42 x 32.5 cm, signé et daté 1846 ou 1847 (correction), Archives VNF-direction territoriale Centre-Bourgogne ; subdivision de Montceau-les-Mines.

Lieu de conservation : VNF-direction territoriale Centre-Bourgogne ; subdivision de Montceau-les-Mines- Cote du document  
: non coté

## Informations complémentaires

**Thématiques** : canaux de Bourgogne

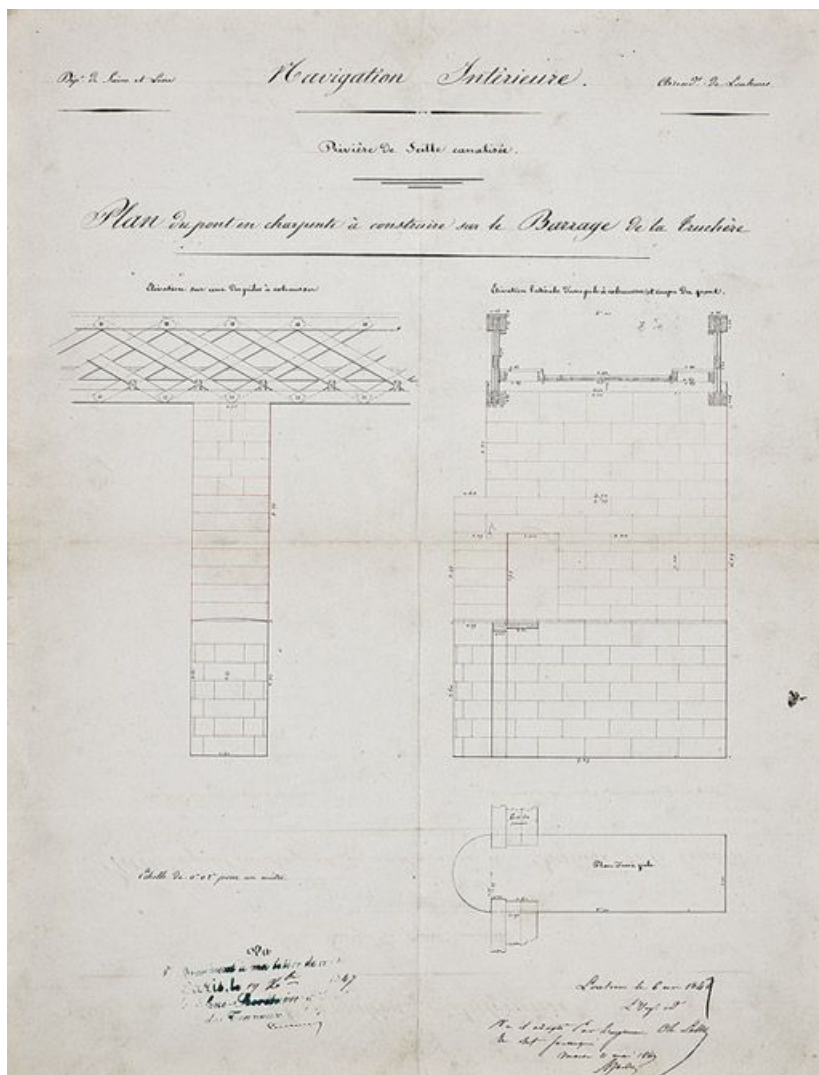
**Aire d'étude et canton** : Bourgogne

**Complément de localisation** : oeuvre située en partie sur la commune Sermoyer, oeuvre située en partie sur le département Ain, oeuvre située en partie sur la région Rhône-Alpes

**Hydrographie** : la Seille canalisée

**Dénomination** : barrage, pont

© Région Bourgogne-Franche-Comté, Inventaire du patrimoine



**Plan : un pont en charpente à construire sur le barrage de la Truchère", par Ch. Lattre (?), ingénieur ordinaire, le 6 mai 1846 ou 1847 (correction). (Archives VNF-direction territoriale Centre-Bourgogne ; subdivision de Montceau-les-Mines) 71, La Truchère, lieudit : la Tuilerie**

**Source :**

**Plan : un pont en charpente à construire sur le barrage de la Truchère, par Ch. Lattre (?), ingénieur ordinaire, le 6 mai 1846 ou 1847 (correction). Dessin noir et blanc, 42 x 32.5 cm, signé et daté 1846 ou 1847 (correction), Archives VNF-direction territoriale Centre-Bourgogne ; subdivision de Montceau-les-Mines.**

Lieu de conservation : VNF-direction territoriale Centre-Bourgogne ; subdivision de Montceau-les-Mines - Cote du document : non coté

N° de l'illustration : 20107100666NUC4A

Date : 2010

Auteur : Pierre-Marie Barbe-Richaud (reproduction)

Reproduction soumise à autorisation du titulaire des droits d'exploitation

© Région Bourgogne-Franche-Comté, Inventaire du patrimoine



**Barrage et pont de La Truchère à gauche, moulin à droite, vus de la rive gauche de la Seille.**

71, La Truchère, lieudit : la Tuilerie

N° de l'illustration : 20107100496NUC2A

Date : 2010

Auteur : Jean-Luc Duthu

Reproduction soumise à autorisation du titulaire des droits d'exploitation

© Région Bourgogne-Franche-Comté, Inventaire du patrimoine



**Vue rapprochée du barrage et du pont de La Truchère : une pile du pont. On voit deux des vérins hydrauliques qui commandent la levée du barrage.**

71, La Truchère, lieudit : la Tuilerie

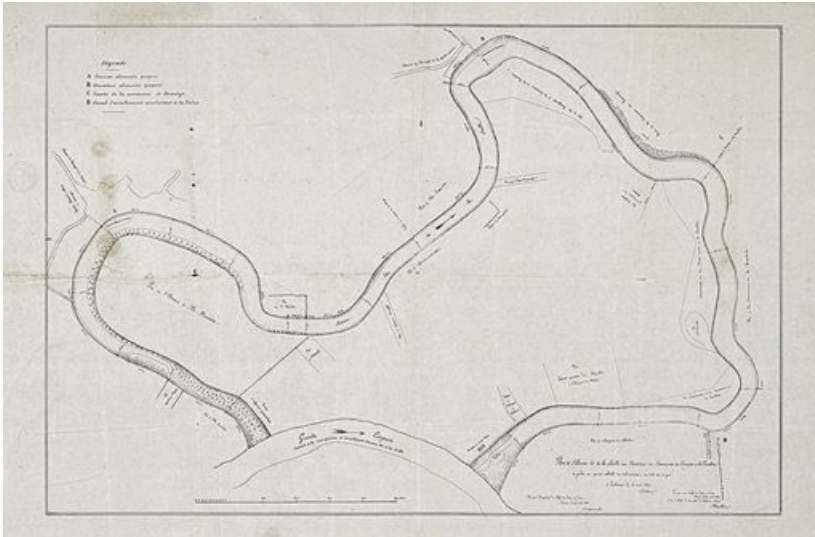
N° de l'illustration : 20107100509NUC2A

Date : 2010

Auteur : Jean-Luc Duthu

Reproduction soumise à autorisation du titulaire des droits d'exploitation

© Région Bourgogne-Franche-Comté, Inventaire du patrimoine



**"Plan de l'ancien lit de la Seille au territoire des communes de Sermoyer et la Truchère, à joindre au procès-verbal de délimitation en date de ce jour : 18 mai 1820", par Delarue, visé par Delatombe, ingénieur en chef. (Archives VNF-direction territoriale Centre-Bourgogne ; subdivision de Montceau-les-Mines)**

71, La Truchère, lieudit : la Tuilerie

**Source :**

**Plan de l'ancien lit de la Seille au territoire des communes de Sermoyer et la Truchère, à joindre au procès-verbal de délimitation en date de ce jour : 18 mai 1820, par Delarue, visé par Delatombe, ingénieur en chef. Dessin noir et blanc, 99 x 63 cm, signé et daté 1820, Archives VNF-direction territoriale Centre-Bourgogne ; subdivision de Montceau-les-Mines.**

Lieu de conservation : VNF-direction territoriale Centre-Bourgogne ; subdivision de Montceau-les-Mines - Cote du document : non coté

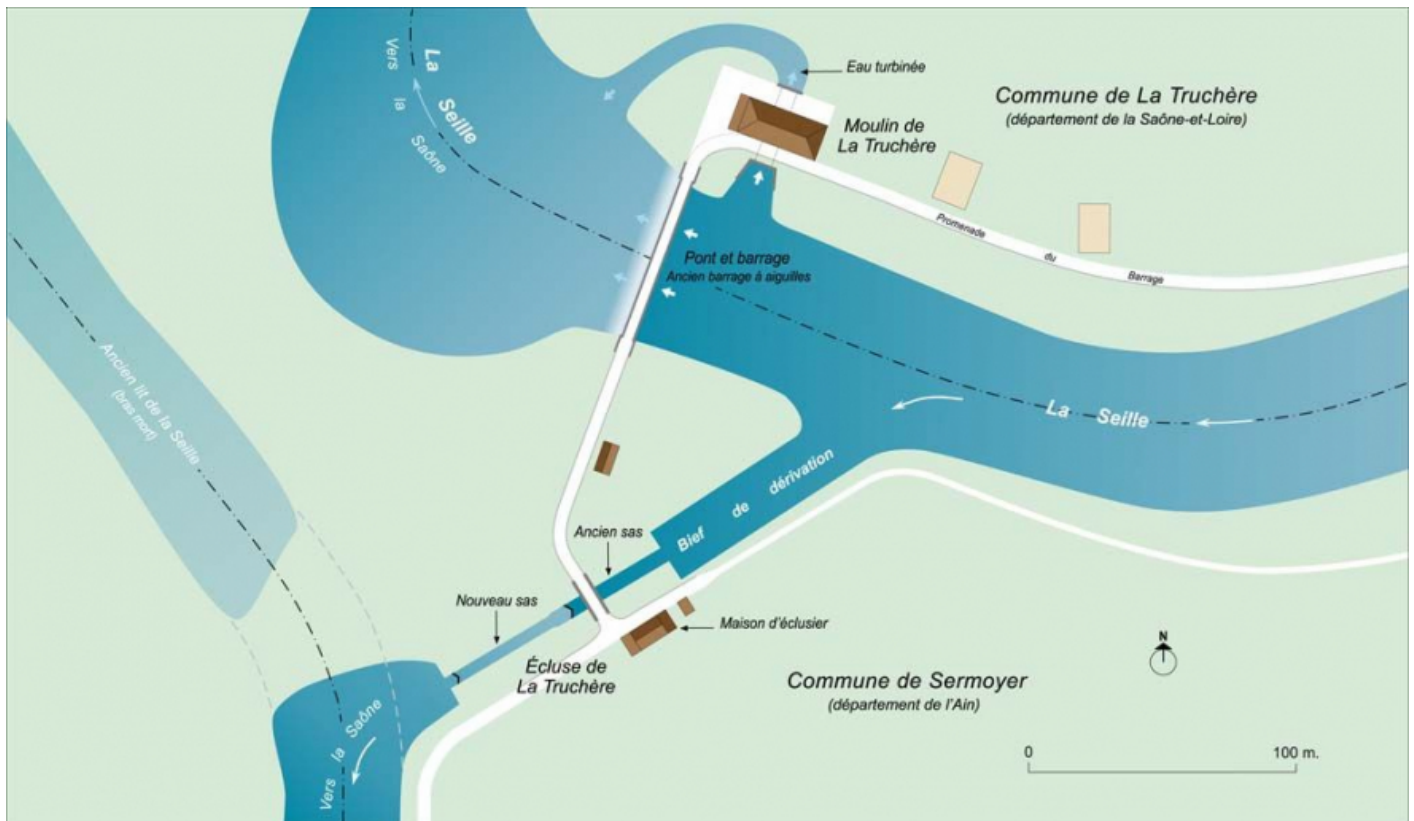
N° de l'illustration : 20107100667NUC4A

Date : 2010

Auteur : Pierre-Marie Barbe-Richaud (reproduction)

Reproduction soumise à autorisation du titulaire des droits d'exploitation

© Région Bourgogne-Franche-Comté, Inventaire du patrimoine



**Plan schématique du site de l'écluse de La Truchère, du barrage et du moulin de La Truchère.**  
71, La Truchère, lieudit : la Tuilerie

N° de l'illustration : 20137100005NUDA

Date : 2013

Auteur : Alain Morelière

Reproduction soumise à autorisation du titulaire des droits d'exploitation

© Région Bourgogne-Franche-Comté, Inventaire du patrimoine



**Barrage et pont de La Truchère, vus de la rive gauche de la Seille.**

71, La Truchère, lieudit : la Tuilerie

N° de l'illustration : 20107100504NUC2A

Date : 2010

Auteur : Jean-Luc Duthu

Reproduction soumise à autorisation du titulaire des droits d'exploitation

© Région Bourgogne-Franche-Comté, Inventaire du patrimoine





**Barrage et pont de La Truchère, vus de la rive gauche de la Seille.**

71, La Truchère, lieudit : la Tuilerie


N° de l'illustration : 20107100503NUC2A

Date : 2010

Auteur : Jean-Luc Duthu

Reproduction soumise à autorisation du titulaire des droits d'exploitation

© Région Bourgogne-Franche-Comté, Inventaire du patrimoine



**Vue rapprochée du barrage et du pont de La Truchère : plusieurs arches avec détail de la passerelle pour venir manoeuvrer les aiguilles.**

71, La Truchère, lieudit : la Tuilerie

N° de l'illustration : 20107100507NUC2A

Date : 2010

Auteur : Jean-Luc Duthu

Reproduction soumise à autorisation du titulaire des droits d'exploitation

© Région Bourgogne-Franche-Comté, Inventaire du patrimoine



**Barrage et pont de La Truchère, vus de la rive gauche de la Seille.**

N° de l'illustration : 20107100501NUC2A

Date : 2010

Auteur : Jean-Luc Duthu

Reproduction soumise à autorisation du titulaire des droits d'exploitation

© Région Bourgogne-Franche-Comté, Inventaire du patrimoine



**Plan schématique de la confluence de la Seille et de la Saône avec l'ancien tracé de la Seille.**

71, La Truchère, lieudit : la Tuilerie

N° de l'illustration : 20137100006NUDA

Date : 2013

Auteur : Alain Morelière

Reproduction soumise à autorisation du titulaire des droits d'exploitation

© Région Bourgogne-Franche-Comté, Inventaire du patrimoine



**Barrage et pont de La Truchère à gauche, vus de la rive droite de la Seille. Complètement à gauche, écluse de La Truchère.**  
71, La Truchère, lieudit : la Tuilerie

N° de l'illustration : 20107100495NUC2A

Date : 2010

Auteur : Jean-Luc Duthu

Reproduction soumise à autorisation du titulaire des droits d'exploitation

© Région Bourgogne-Franche-Comté, Inventaire du patrimoine



**Barrage et du pont de La Truchère : détails de plusieurs arches.**

71, La Truchère, lieudit : la Tuilerie

N° de l'illustration : 20107100508NUC2A

Date : 2010

Auteur : Jean-Luc Duthu

Reproduction soumise à autorisation du titulaire des droits d'exploitation

© Région Bourgogne-Franche-Comté, Inventaire du patrimoine



**Barrage et pont de La Truchère, vue d'ensemble, de la rive gauche de la Seille.**

71, La Truchère, lieudit : la Tuilerie

N° de l'illustration : 20107100502NUC2A

Date : 2010

Auteur : Jean-Luc Duthu

Reproduction soumise à autorisation du titulaire des droits d'exploitation

© Région Bourgogne-Franche-Comté, Inventaire du patrimoine



**Barrage et pont de La Truchère, vus de la rive droite de la Seille.**

71, La Truchère, lieudit : la Tuilerie

N° de l'illustration : 20107100494NUC2A

Date : 2010

Auteur : Jean-Luc Duthu

Reproduction soumise à autorisation du titulaire des droits d'exploitation

© Région Bourgogne-Franche-Comté, Inventaire du patrimoine





**Barrage et pont de La Truchère à gauche, moulin à droite, vus de la rive droite de la Seille.**  
71, La Truchère, lieudit : la Tuilerie

N° de l'illustration : 20107100499NUC2A

Date : 2010

Auteur : Jean-Luc Duthu

Reproduction soumise à autorisation du titulaire des droits d'exploitation

© Région Bourgogne-Franche-Comté, Inventaire du patrimoine



**Barrage et pont de La Truchère à gauche, moulin à droite, vus de la rive droite de la Seille.**

71, La Truchère, lieudit : la Tuilerie

N° de l'illustration : 20107100498NUC2A

Date : 2010

Auteur : Jean-Luc Duthu

Reproduction soumise à autorisation du titulaire des droits d'exploitation

© Région Bourgogne-Franche-Comté, Inventaire du patrimoine