

HÔTEL-DIEU NOTRE-DAME, ACTUELLEMENT HÔPITAL LOCAL

Bourgogne-Franche-Comté, Saône-et-Loire
Cluny
13 place de Hôpital

Dossier IA71001202 réalisé en 2002 revu en 2011

Auteur(s) : Sylvie Le Clech-Charton, Virginie
Inguenaud



Historique

L'ancien hôtel-Dieu, placé sous le vocable de Notre-Dame, prend la suite, sur un autre site, de l'ancien hôpital Saint-Blaise, détruit en 1706 et entré dans une période de déclin au cours du XVI^e siècle. L'acte de fondation est daté de 1674 mais l'on conserve des actes remontant à 1648 (Archives départementales de Saône-et-Loire, Hsupp.232). Les archives conservées sur place font état de travaux d'entretien et de devis de travaux entre 1642 et 1677 et de nouveau en 1694 (E12). Ces travaux concernent en fait le site qui, après 1713, a été loué et est devenu sous la Révolution, gendarmerie, et situé à l'emplacement de l'actuel parking de l'établissement. Des dossiers conservés aux Archives départementales de Saône-et-Loire (X 780 à 782) indiquent des travaux réguliers de construction de 1812 à 1937. L'hôpital, au 19^e siècle, comportait des bains publics. Les sources d'archives conservées au sein de l'hôpital local font état de la construction de bâtiments différents, quoique proches les uns des autres : l'hôtel-Dieu actuel, dont la construction fut décidée en 1702 et confirmée en 1703, fut financé par les habitants et par un don personnel important du cardinal de Bouillon. Les travaux commencèrent en 1706 au plus tard et s'achevèrent en 1713. La pharmacie fut aménagée en 1824 et 1825. En 1852, on construit le cabanon des aliénés. En 1853, on aménage une maternité. En 1857, un lavoir et les portes vitrées intérieures séparant les deux salles de malades de la chapelle. En 1859, deux pavillons d'entrée détruits au début du XX^e siècle. En 1910 et 1911, l'on note des travaux effectués au pavillon des contagieux. L'établissement était confié aux sœurs de l'ordre de Sainte-Marthe : les premières vinrent de Beaune. L'ordre y officia jusqu'en 1996. Une nouvelle maternité fut construite entre 1948 et 1955 et une maison de retraite aménagée dans la cour secondaire, entre 1965 et 1973.

Période(s) principale(s) : 1^{er} quart 18^e siècle

Période(s) secondaire(s) : 1^{er} quart 19^e siècle / 3^e quart 19^e siècle / 1^{er} quart 20^e siècle / 2^e quart 20^e siècle / 3^e quart 20^e siècle

Dates : 1702 (daté par source) / 1703 / 1706 / 1713 / 1812 / 1824 / 1825 / 1852 / 1853 / 1857 / 1859 / 1910 / 1911 / 1948 / 1955 / 1965 / 1973

Auteur(s) de l'œuvre :

Bénard (architecte)

Personne(s) liée(s) à l'histoire de l'œuvre :

Emmanuel-Théodose de la Tour d'Auvergne Bouillon (donateur), Javouhey (personnage célèbre), Lamartine (donateur)

Description

D'une capacité initiale de 16 à 18 lits, l'hôtel-Dieu, de style néo-classique très simple, se compose d'un corps de bâtiment à avant-corps central percé de baies en plein cintre et de deux ailes en retour d'équerre aux fenêtres rectangulaires dont l'étage est souligné d'un bandeau, le tout donnant sur une cour principale close de murs et de grilles. La chapelle, surmontée d'un fronton triangulaire à oculus et couronnée d'un clocheton, est placée au centre du corps de bâtiment principal, auquel on accède par un perron précédant la porte d'entrée monumentale encadrée de deux pilastres de l'ordre toscan. Ouvrent sur la chapelle les anciennes salles des malades réparties de part et d'autre et séparées par des portes vitrées. Deux ailes en retour d'équerre qui abritaient à l'origine les pièces de service, la salle du conseil d'administration, l'apothicairerie et les locaux réservés aux hospitalières complètent l'ensemble. Aujourd'hui la salle Saint-Lazare (à droite de la chapelle) fait office de

musée, et la salle Sainte-Marthe (à gauche de la chapelle) sert de salle à manger et de salle de séjour. L'aile gauche, a conservé son apothicaierie aux boiseries et serrureries de style Directoire Restauration, et sa salle du conseil d'administration (décor de la fin du XIXe siècle et du tout début du XXe siècle, à boiseries d'appui et papier peint). Elle est occupée par un service d'hébergement temporaire ; l'aile droite abrite la maison de retraite. Un bâtiment normalisé de type USN, construit à l'époque contemporaine, au sud-est, abrite les unités de soin et a pris la place de bâtiments d'exploitation liés à l'établissement au XIXe siècle, dont celui du lavoir, détruit. Au fond de cette cour secondaire subsiste cependant un curieux édifice remontant sans doute à la fin du XVIIIe siècle et composé d'un corps de bâtiment et d'un colombier. Les pavillons d'entrée du XIXe siècle ont été détruits au début du XXe siècle lors de l'aménagement de la place. Une maison de retraite a été édifée dans le prolongement de la salle Sainte-Marthe, et une salle d'activités à l'angle nord-ouest de la salle Saint-Lazare. L'intérieur, quoique profondément transformé à l'époque contemporaine, laisse encore deviner les fonctions d'origine et le parti décoratif : peintures murales de style classique dans la chapelle ; peintures murales contemporaines sur le plafond de la chapelle ; plafond à moulures dans la salle Saint Lazare ; portes à panneaux moulurés droits et en doucine ; plafond à la française et carreaux de terre cuite aux étage supérieurs, en particulier dans les combles ; escalier rampe sur rampe dans l'aile gauche ; mécanisme treuillé pour hisser le linge à sécher dans les combles.

Éléments descriptifs

Murs : pierre, pierre de taille, moellon, enduit

Toit : tuile plate

Plan : plan symétrique en U

Étages : étage de soubassement, rez-de-chaussée surélevé, 1 étage carré

Élévation : élévation ordonnancée

Informations complémentaires

Protection

inscrit MH : 2001/06/13, classé MH partiellement : 2002/05/03

L'hôpital en totalité, y compris la cour d'honneur et la grille, le pigeonnier (cad. AM 406) : inscription par arrêté du 13 juin 2001.
La chapelle et l'apothicaierie (cad. AM 406) : classement par arrêté du 3 mai 2002.

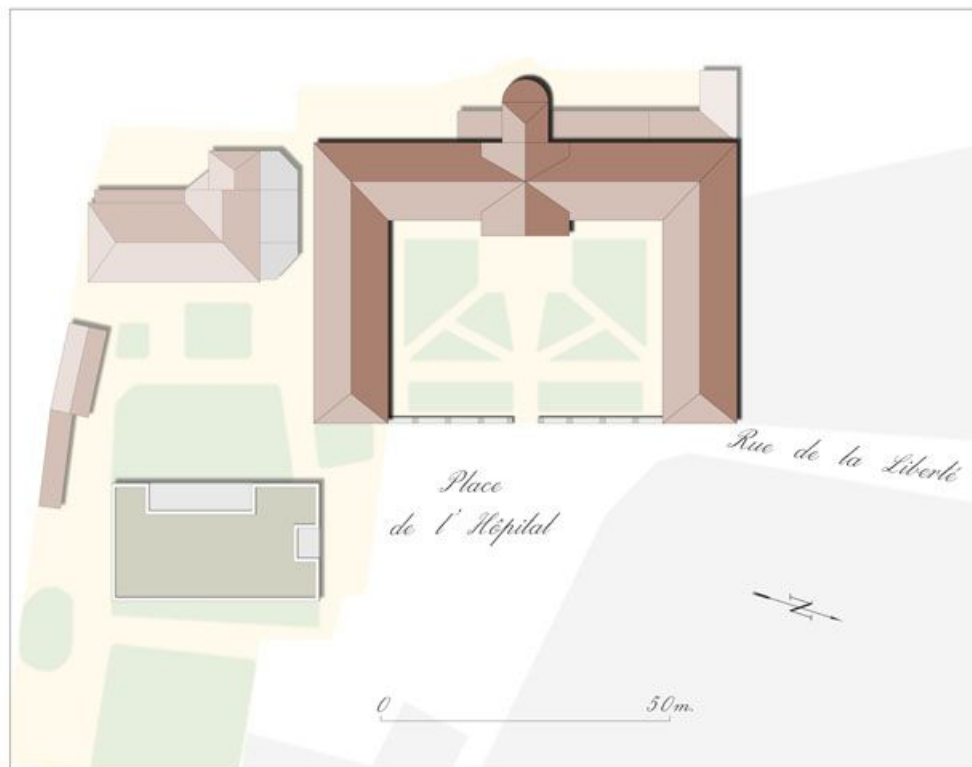
Thématiques : patrimoine hospitalier

Aire d'étude et canton : Bourgogne

Dénomination : hôpital, hôtel-Dieu

Parties constituantes non étudiées : chapelle, pharmacie

© Région Bourgogne-Franche-Comté, Inventaire du patrimoine



plan-masse

71, Cluny, 13 place de Hôpital

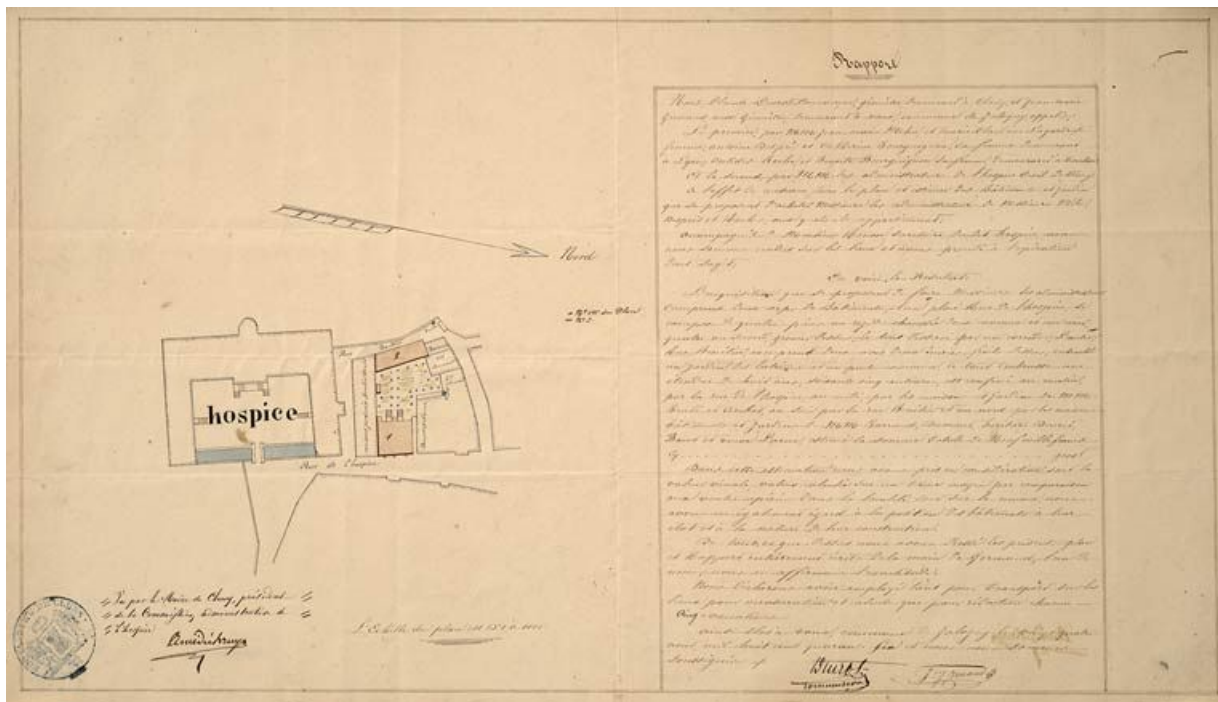
N° de l'illustration : 20107100164NUDA

Date : 2010

Auteur : Alain Morelière

Reproduction soumise à autorisation du titulaire des droits d'exploitation

© Région Bourgogne-Franche-Comté, Inventaire du patrimoine



Plan masse de l'Hôtel-Dieu et de bâtiments servant au logement des soeurs, 1846.

71, Cluny, 13 place de Hôpital


N° de l'illustration : 2005710009NUC2A

Date : 2005

Auteur : Michel Thierry

Reproduction soumise à autorisation du titulaire des droits d'exploitation

© Région Bourgogne-Franche-Comté, Inventaire du patrimoine



Plan masse de l'Hôtel-Dieu et de bâtiments servant au logement des soeurs, 1846, détail.
71, Cluny, 13 place de Hôpital

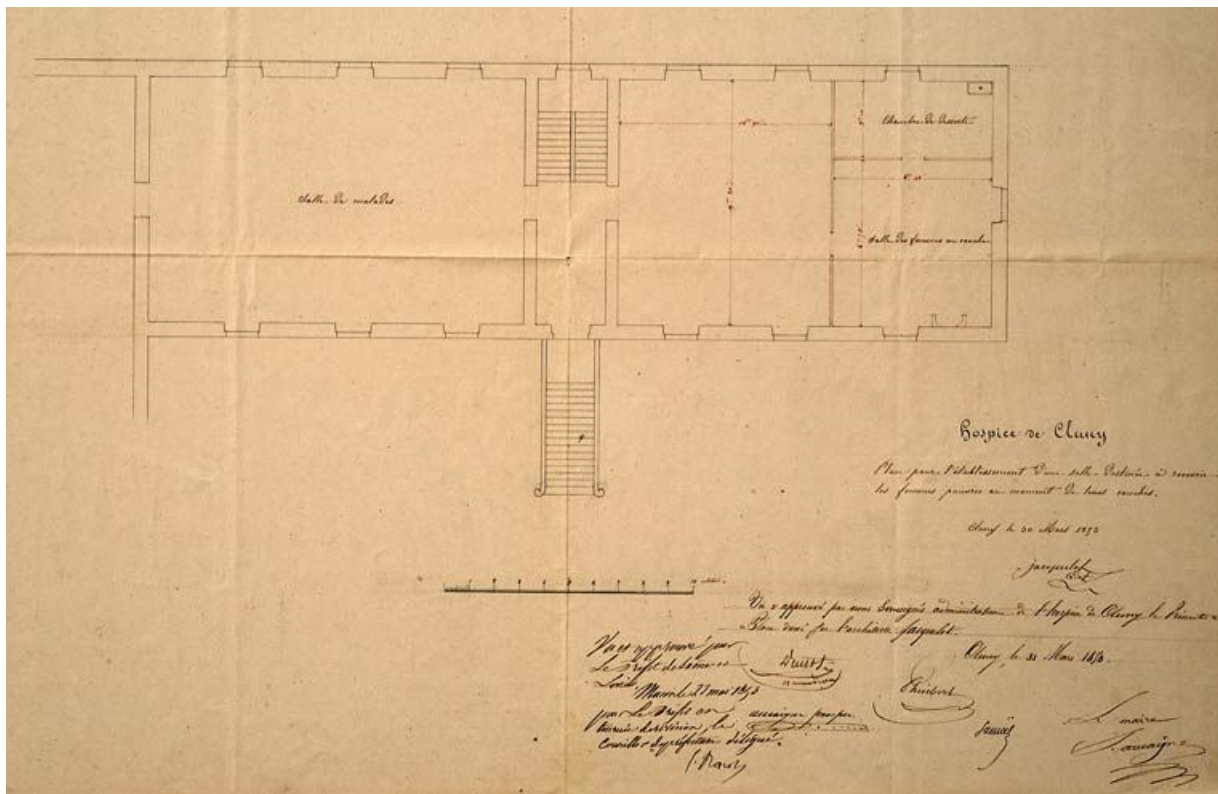
N° de l'illustration : 20057100010NUC2A

Date : 2005

Auteur : Michel Thierry

Reproduction soumise à autorisation du titulaire des droits d'exploitation

© Région Bourgogne-Franche-Comté, Inventaire du patrimoine



Plan partiel de l'aile droite, 1853.

71, Cluny, 13 place de Hôpital

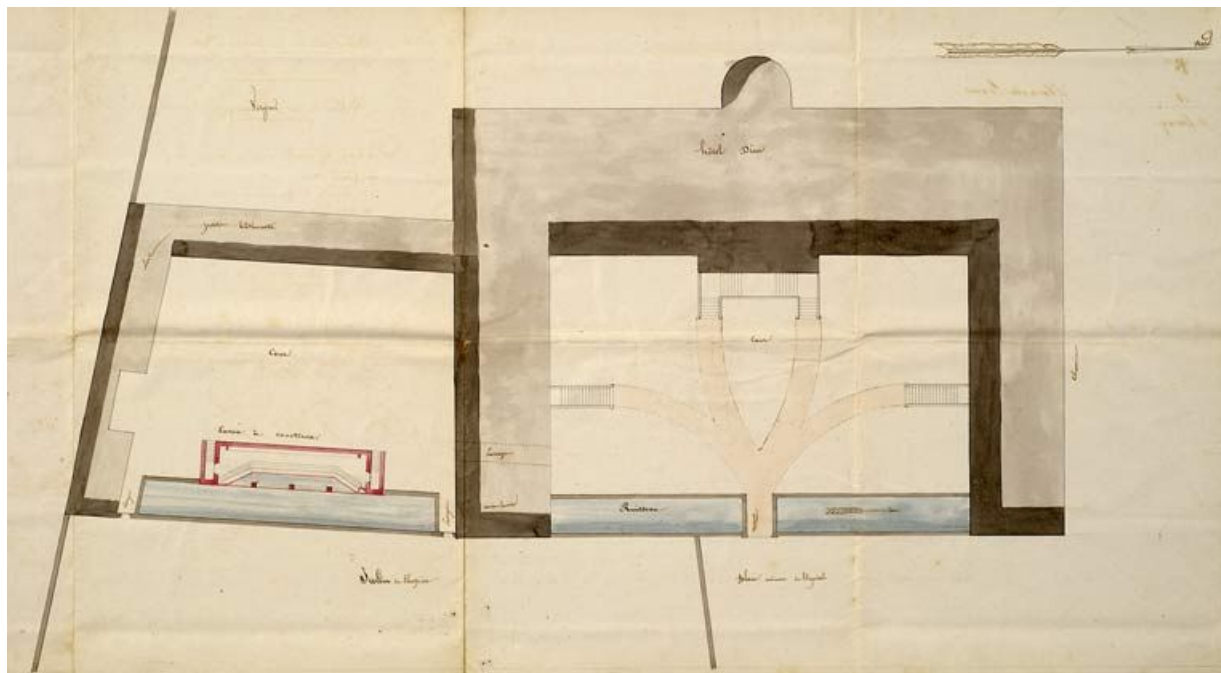
N° de l'illustration : 20057100006NUC2A

Date : 2005

Auteur : Michel Thierry

Reproduction soumise à autorisation du titulaire des droits d'exploitation

© Région Bourgogne-Franche-Comté, Inventaire du patrimoine



Plan masse de l'Hôtel-Dieu, 1857.

71, Cluny, 13 place de Hôpital

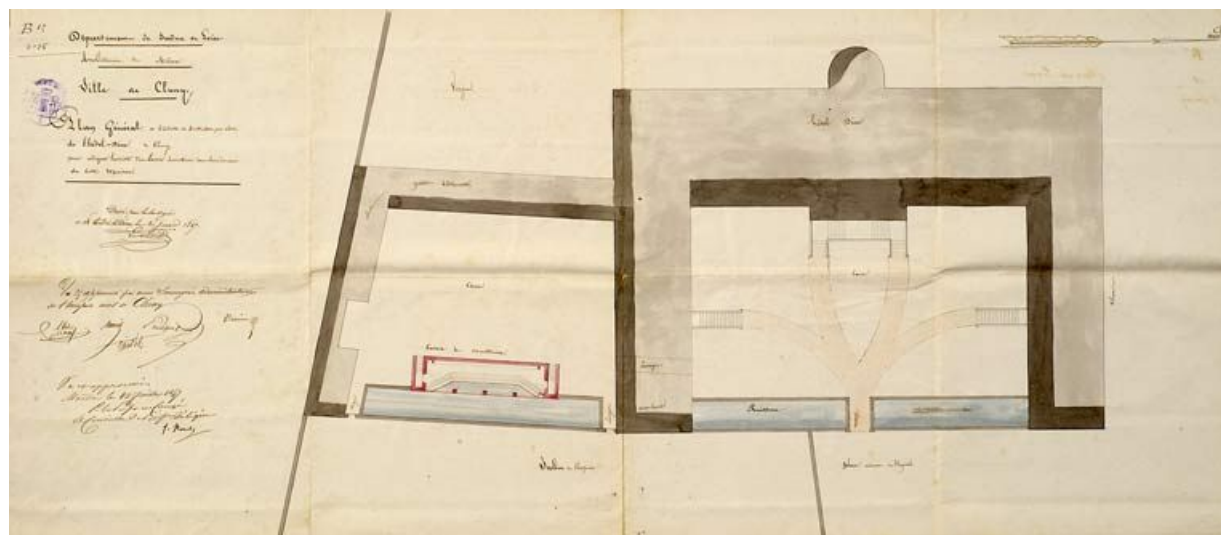
N° de l'illustration : 20057100002NUC2A

Date : 2005

Auteur : Michel Thierry

Reproduction soumise à autorisation du titulaire des droits d'exploitation

© Région Bourgogne-Franche-Comté, Inventaire du patrimoine



Plan masse de l'Hôtel-Dieu, 1857.

71, Cluny, 13 place de Hôpital

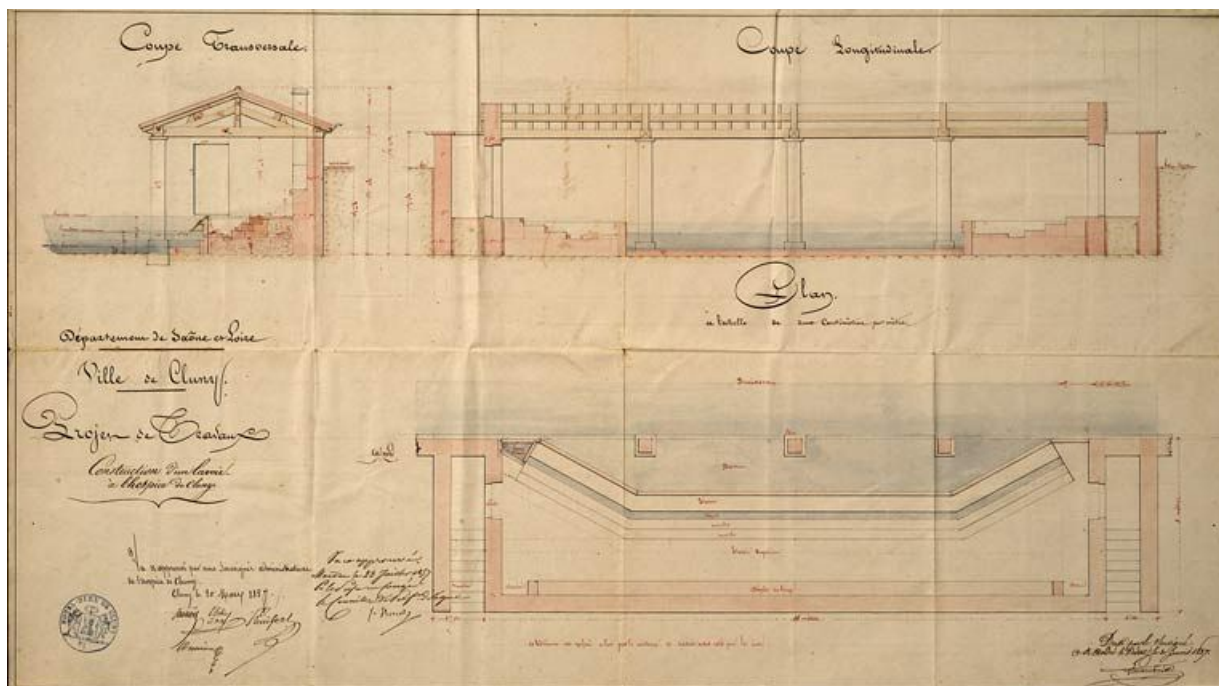
N° de l'illustration : 20057100001NUC2A

Date : 2005

Auteur : Michel Thierry

Reproduction soumise à autorisation du titulaire des droits d'exploitation

© Région Bourgogne-Franche-Comté, Inventaire du patrimoine



Coupes du lavoir, 1857.

71, Cluny, 13 place de Hôpital

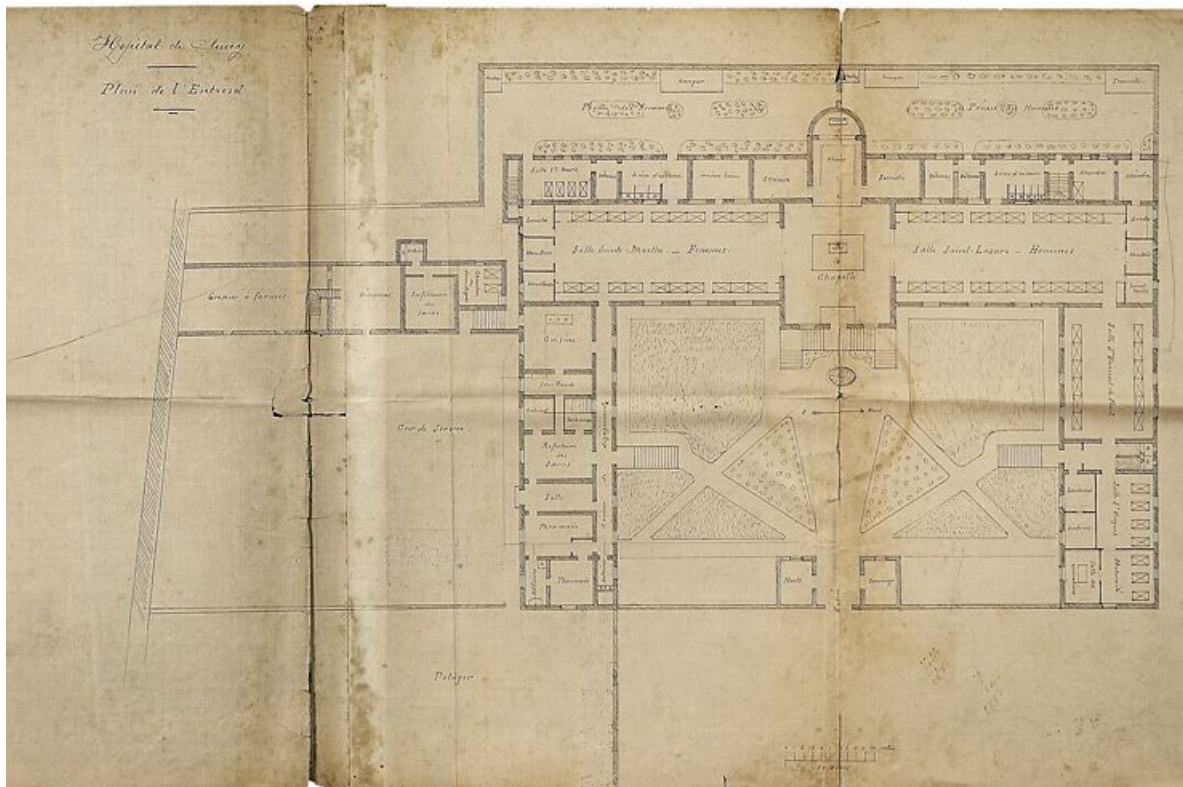
N° de l'illustration : 20057100005NUC2A

Date : 2005

Auteur : Michel Thierry

Reproduction soumise à autorisation du titulaire des droits d'exploitation

© Région Bourgogne-Franche-Comté, Inventaire du patrimoine



Plan masse de l'Hôtel-Dieu et des jardins, première moitié XXe siècle.

71, Cluny, 13 place de Hôpital

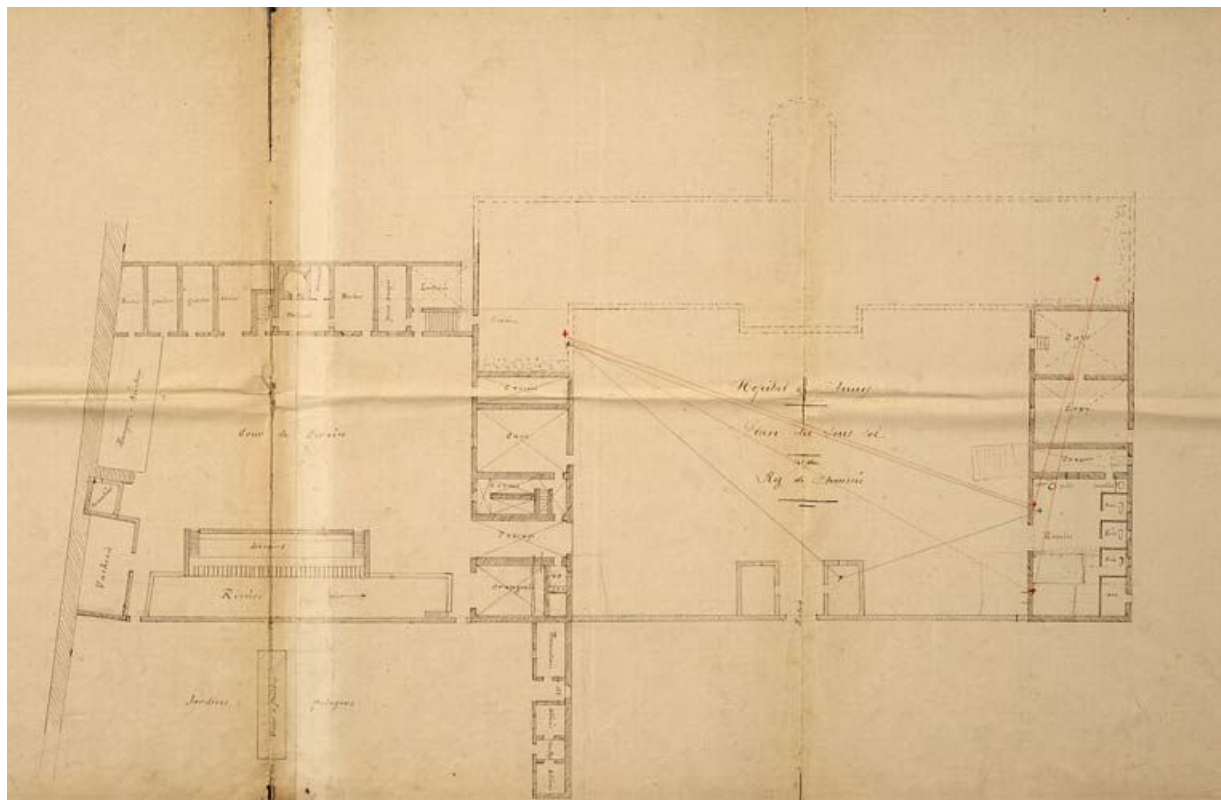
N° de l'illustration : 20057100004NUC1A

Date : 2005

Auteur : Michel Thierry

Reproduction soumise à autorisation du titulaire des droits d'exploitation

© Région Bourgogne-Franche-Comté, Inventaire du patrimoine



Plan masse de l'Hôtel-Dieu, première moitié XXe siècle.

71, Cluny, 13 place de Hôpital

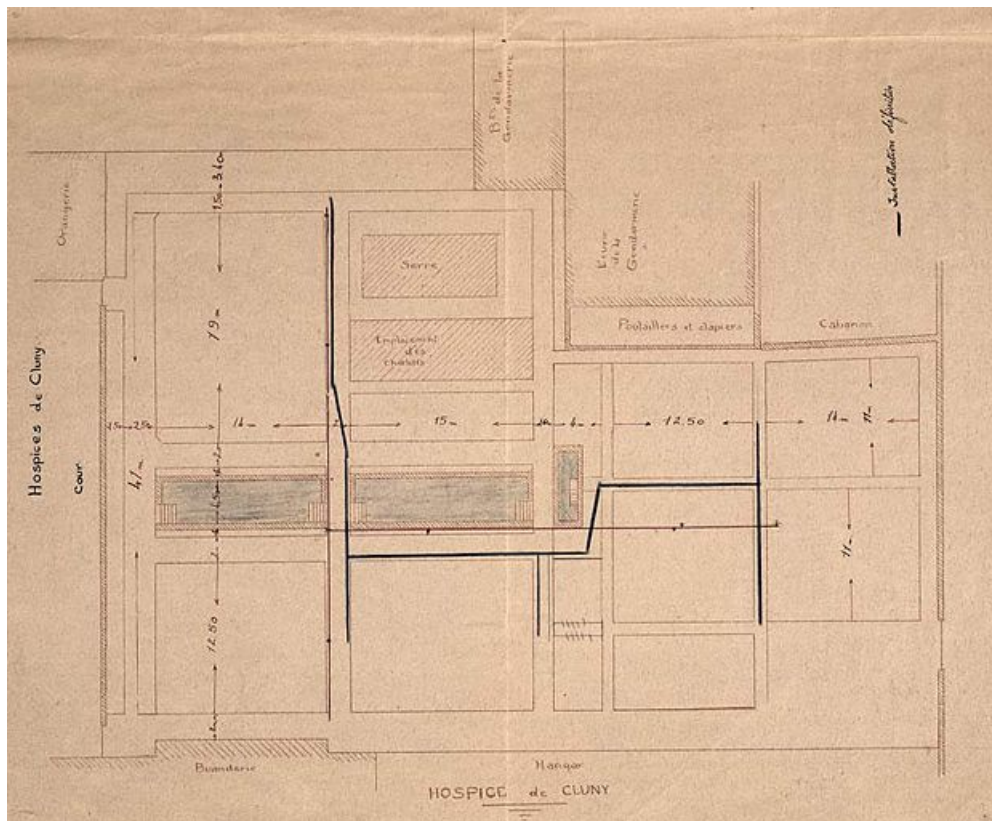
N° de l'illustration : 20057100003NUC2A

Date : 2005

Auteur : Michel Thierry

Reproduction soumise à autorisation du titulaire des droits d'exploitation

© Région Bourgogne-Franche-Comté, Inventaire du patrimoine



Plan partiel de l'Hôtel-Dieu, 1950.

71, Cluny, 13 place de Hôpital

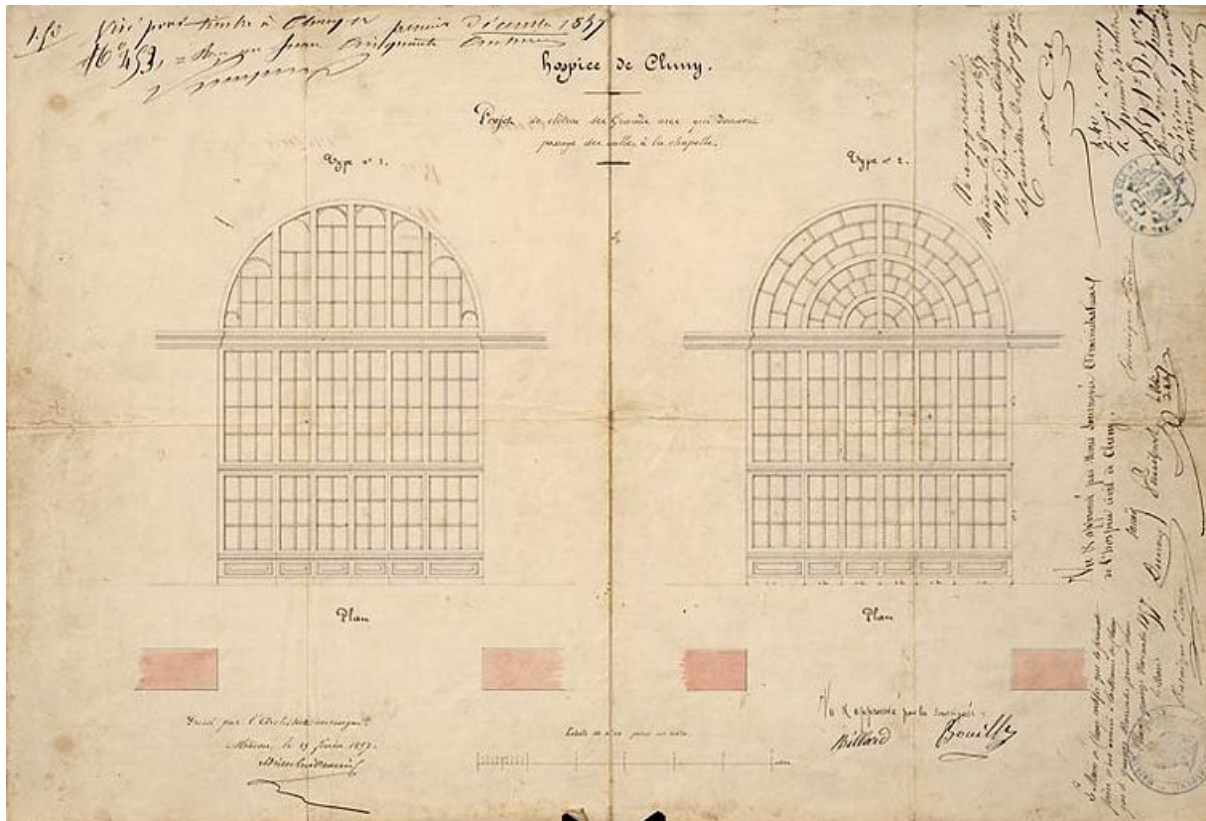
N° de l'illustration : 2005710007NUC2A

Date : 2005

Auteur : Michel Thierry

Reproduction soumise à autorisation du titulaire des droits d'exploitation

© Région Bourgogne-Franche-Comté, Inventaire du patrimoine



Dessin des projets de portes séparant les salles des malades de la chapelle.

71, Cluny, 13 place de Hôpital

N° de l'illustration : 2005710008NUC2A

Date : 2005

Auteur : Michel Thierry

Reproduction soumise à autorisation du titulaire des droits d'exploitation

© Région Bourgogne-Franche-Comté, Inventaire du patrimoine



Détail de la grille d'entrée.

71, Cluny, 13 place de Hôpital

N° de l'illustration : 20047101192NUC2A

Date : 2004

Auteur : Michel Thierry

Reproduction soumise à autorisation du titulaire des droits d'exploitation

© Région Bourgogne-Franche-Comté, Inventaire du patrimoine



Vue d'ensemble de la façade principale et de l'aile droite.

71, Cluny, 13 place de Hôpital

N° de l'illustration : 20047101241NUC2A

Date : 2004

Auteur : Michel Thierry

Reproduction soumise à autorisation du titulaire des droits d'exploitation

© Région Bourgogne-Franche-Comté, Inventaire du patrimoine



Façade antérieure du bâtiment principal.

71, Cluny, 13 place de Hôpital

N° de l'illustration : 20047101185NUC2A

Date : 2004

Auteur : Michel Thierry

Reproduction soumise à autorisation du titulaire des droits d'exploitation

© Région Bourgogne-Franche-Comté, Inventaire du patrimoine



Perron et escalier donnant accès à la chapelle.

71, Cluny, 13 place de Hôpital

N° de l'illustration : 20047101189NUC2A

Date : 2004

Auteur : Michel Thierry

Reproduction soumise à autorisation du titulaire des droits d'exploitation

© Région Bourgogne-Franche-Comté, Inventaire du patrimoine



Aile droite, vue d'ensemble de la façade antérieure.

71, Cluny, 13 place de Hôpital

N° de l'illustration : 20047101187NUC2A

Date : 2004

Auteur : Michel Thierry

Reproduction soumise à autorisation du titulaire des droits d'exploitation

© Région Bourgogne-Franche-Comté, Inventaire du patrimoine



Façade antérieure du bâtiment principal et aile droite.

71, Cluny, 13 place de Hôpital

N° de l'illustration : 20047101186NUC2A

Date : 2004

Auteur : Michel Thierry

Reproduction soumise à autorisation du titulaire des droits d'exploitation

© Région Bourgogne-Franche-Comté, Inventaire du patrimoine



Aile droite, façade antérieure.

71, Cluny, 13 place de Hôpital

N° de l'illustration : 20047101188NUC2A

Date : 2004

Auteur : Michel Thierry

Reproduction soumise à autorisation du titulaire des droits d'exploitation

© Région Bourgogne-Franche-Comté, Inventaire du patrimoine



Aile gauche et bâtiment principal.

71, Cluny, 13 place de Hôpital

N° de l'illustration : 20047101184NUC2A

Date : 2004

Auteur : Michel Thierry

Reproduction soumise à autorisation du titulaire des droits d'exploitation

© Région Bourgogne-Franche-Comté, Inventaire du patrimoine



Aile gauche (sud), façade antérieure.

71, Cluny, 13 place de Hôpital

N° de l'illustration : 20047101181NUC2A

Date : 2004

Auteur : Michel Thierry

Reproduction soumise à autorisation du titulaire des droits d'exploitation

© Région Bourgogne-Franche-Comté, Inventaire du patrimoine



Aile gauche, vue rapprochée des percements du pignon.

71, Cluny, 13 place de Hôpital

N° de l'illustration : 20047101190NUC2A

Date : 2004

Auteur : Michel Thierry

Reproduction soumise à autorisation du titulaire des droits d'exploitation

© Région Bourgogne-Franche-Comté, Inventaire du patrimoine



Aile gauche, fenêtres du pignon dont deux en trompe-l'oeil.

71, Cluny, 13 place de Hôpital

N° de l'illustration : 20047101191NUC2A

Date : 2004

Auteur : Michel Thierry

Reproduction soumise à autorisation du titulaire des droits d'exploitation

© Région Bourgogne-Franche-Comté, Inventaire du patrimoine



Détail du clocheton de la chapelle.

71, Cluny, 13 place de Hôpital


N° de l'illustration : 20047101907NUC2A

Date : 2004

Auteur : Michel Thierry

Reproduction soumise à autorisation du titulaire des droits d'exploitation

© Région Bourgogne-Franche-Comté, Inventaire du patrimoine



Clocheton et cloche de la chapelle.

71, Cluny, 13 place de Hôpital

N° de l'illustration : 20047101908NUC2A

Date : 2004

Auteur : Michel Thierry

Reproduction soumise à autorisation du titulaire des droits d'exploitation

© Région Bourgogne-Franche-Comté, Inventaire du patrimoine



Aile gauche, détail de l'imposte de la fenêtre surmontant la porte d'entrée.

71, Cluny, 13 place de Hôpital

N° de l'illustration : 20047101182NUC2A

Date : 2004

Auteur : Michel Thierry

Reproduction soumise à autorisation du titulaire des droits d'exploitation

© Région Bourgogne-Franche-Comté, Inventaire du patrimoine



Aile gauche, façade postérieure.

71, Cluny, 13 place de Hôpital

N° de l'illustration : 20047101183NUC2A

Date : 2004

Auteur : Michel Thierry

Reproduction soumise à autorisation du titulaire des droits d'exploitation

© Région Bourgogne-Franche-Comté, Inventaire du patrimoine



Abside de la chapelle.

71, Cluny, 13 place de Hôpital

N° de l'illustration : 20047101232NUC2A

Date : 2004

Auteur : Michel Thierry

Reproduction soumise à autorisation du titulaire des droits d'exploitation

© Région Bourgogne-Franche-Comté, Inventaire du patrimoine



Abside de la chapelle, détail de la tourelle d'escalier.

71, Cluny, 13 place de Hôpital

N° de l'illustration : 20047101233NUC2A

Date : 2004

Auteur : Michel Thierry

Reproduction soumise à autorisation du titulaire des droits d'exploitation

© Région Bourgogne-Franche-Comté, Inventaire du patrimoine



Ancienne ferme à colombier.

71, Cluny, 13 place de Hôpital

N° de l'illustration : 20047101179NUC2A

Date : 2004

Auteur : Michel Thierry

Reproduction soumise à autorisation du titulaire des droits d'exploitation

© Région Bourgogne-Franche-Comté, Inventaire du patrimoine



Anciens bains publics, bâtiment désaffecté.

71, Cluny, 13 place de Hôpital

N° de l'illustration : 20047101180NUC2A

Date : 2004

Auteur : Michel Thierry

Reproduction soumise à autorisation du titulaire des droits d'exploitation

© Région Bourgogne-Franche-Comté, Inventaire du patrimoine



Chapelle, vue d'ensemble.

71, Cluny, 13 place de Hôpital

N° de l'illustration : 20047101243NUC2A

Date : 2004

Auteur : Michel Thierry

Reproduction soumise à autorisation du titulaire des droits d'exploitation

© Région Bourgogne-Franche-Comté, Inventaire du patrimoine



Chapelle, vue d'ensemble.

71, Cluny, 13 place de Hôpital

N° de l'illustration : 20047101242NUC1A

Date : 2004

Auteur : Michel Thierry

Reproduction soumise à autorisation du titulaire des droits d'exploitation

© Région Bourgogne-Franche-Comté, Inventaire du patrimoine



Abside de la chapelle, vue d'ensemble.

71, Cluny, 13 place de Hôpital

N° de l'illustration : 20047101236NUC2A

Date : 2004

Auteur : Michel Thierry

Reproduction soumise à autorisation du titulaire des droits d'exploitation

© Région Bourgogne-Franche-Comté, Inventaire du patrimoine



Bénitier dans la chapelle.

71, Cluny, 13 place de Hôpital

N° de l'illustration : 20047101216NUC2A

Date : 2004

Auteur : Michel Thierry

Reproduction soumise à autorisation du titulaire des droits d'exploitation

© Région Bourgogne-Franche-Comté, Inventaire du patrimoine



Chapelle, décors anciens et modernes, partie droite.

71, Cluny, 13 place de Hôpital

N° de l'illustration : 20047101222NUC2A

Date : 2004

Auteur : Michel Thierry

Reproduction soumise à autorisation du titulaire des droits d'exploitation

© Région Bourgogne-Franche-Comté, Inventaire du patrimoine



Chapelle, décors anciens et modernes, partie gauche.

71, Cluny, 13 place de Hôpital

N° de l'illustration : 20047101221NUC2A

Date : 2004

Auteur : Michel Thierry

Reproduction soumise à autorisation du titulaire des droits d'exploitation

© Région Bourgogne-Franche-Comté, Inventaire du patrimoine



Chapelle, plafond peint (2002).

71, Cluny, 13 place de Hôpital

N° de l'illustration : 20047101248NUC2A

Date : 2004

Auteur : Michel Thierry

Reproduction soumise à autorisation du titulaire des droits d'exploitation

© Région Bourgogne-Franche-Comté, Inventaire du patrimoine



Ancienne salle des hommes, vue depuis le fond.

71, Cluny, 13 place de Hôpital

N° de l'illustration : 20047101247NUC2A

Date : 2004

Auteur : Michel Thierry

Reproduction soumise à autorisation du titulaire des droits d'exploitation

© Région Bourgogne-Franche-Comté, Inventaire du patrimoine



Ancienne salle des hommes, vue depuis le fond.

71, Cluny, 13 place de Hôpital

N° de l'illustration : 20047101245NUC2A

Date : 2004

Auteur : Michel Thierry

Reproduction soumise à autorisation du titulaire des droits d'exploitation

© Région Bourgogne-Franche-Comté, Inventaire du patrimoine



Ancienne salle des hommes, vue depuis l'entrée.

71, Cluny, 13 place de Hôpital

N° de l'illustration : 20047101246NUC2A

Date : 2004

Auteur : Michel Thierry

Reproduction soumise à autorisation du titulaire des droits d'exploitation

© Région Bourgogne-Franche-Comté, Inventaire du patrimoine



Ancienne salle des hommes, vue depuis l'entrée.

71, Cluny, 13 place de Hôpital

N° de l'illustration : 20047101244NUC2A

Date : 2004

Auteur : Michel Thierry

Reproduction soumise à autorisation du titulaire des droits d'exploitation

© Région Bourgogne-Franche-Comté, Inventaire du patrimoine



Salle du conseil d'administration, vue d'ensemble.

71, Cluny, 13 place de Hôpital

N° de l'illustration : 20047101677NUC2A

Date : 2004

Auteur : Michel Thierry

Reproduction soumise à autorisation du titulaire des droits d'exploitation

© Région Bourgogne-Franche-Comté, Inventaire du patrimoine



Salle du conseil d'administration, vue d'ensemble.

71, Cluny, 13 place de Hôpital

N° de l'illustration : 20047101678NUC2A

Date : 2004

Auteur : Michel Thierry

Reproduction soumise à autorisation du titulaire des droits d'exploitation

© Région Bourgogne-Franche-Comté, Inventaire du patrimoine



Salle du conseil d'administration, vue d'ensemble.

71, Cluny, 13 place de Hôpital

N° de l'illustration : 20047101676NUC2A

Date : 2004

Auteur : Michel Thierry

Reproduction soumise à autorisation du titulaire des droits d'exploitation

© Région Bourgogne-Franche-Comté, Inventaire du patrimoine



Salle du conseil d'administration, vue d'ensemble.

71, Cluny, 13 place de Hôpital

N° de l'illustration : 20047101679NUC2A

Date : 2004

Auteur : Michel Thierry

Reproduction soumise à autorisation du titulaire des droits d'exploitation

© Région Bourgogne-Franche-Comté, Inventaire du patrimoine



Salle du conseil d'administration, détail d'une porte d'entrée

71, Cluny, 13 place de Hôpital

N° de l'illustration : 20047101681NUC2A

Date : 2004

Auteur : Michel Thierry

Reproduction soumise à autorisation du titulaire des droits d'exploitation

© Région Bourgogne-Franche-Comté, Inventaire du patrimoine



Salle du conseil d'administration, détail de la cheminée.

71, Cluny, 13 place de Hôpital

N° de l'illustration : 20047101680NUC2A

Date : 2004

Auteur : Michel Thierry

Reproduction soumise à autorisation du titulaire des droits d'exploitation

© Région Bourgogne-Franche-Comté, Inventaire du patrimoine



Apothicaire, vue d'ensemble depuis l'entrée.

71, Cluny, 13 place de Hôpital

N° de l'illustration : 20047101705NUC2A

Date : 2004

Auteur : Michel Thierry

Reproduction soumise à autorisation du titulaire des droits d'exploitation

© Région Bourgogne-Franche-Comté, Inventaire du patrimoine



Apothicaire, vue des panneaux encadrant la fenêtre.

71, Cluny, 13 place de Hôpital

N° de l'illustration : 20047101707NUC1A

Date : 2004

Auteur : Michel Thierry

Reproduction soumise à autorisation du titulaire des droits d'exploitation

© Région Bourgogne-Franche-Comté, Inventaire du patrimoine



Apothicaire, panneaux antérieur et gauche.

71, Cluny, 13 place de Hôpital

N° de l'illustration : 20047101709NUC2A

Date : 2004

Auteur : Michel Thierry

Reproduction soumise à autorisation du titulaire des droits d'exploitation

© Région Bourgogne-Franche-Comté, Inventaire du patrimoine



Apothicaire, panneau côté porte d'entrée.

71, Cluny, 13 place de Hôpital

N° de l'illustration : 20047101706NUC2A

Date : 2004

Auteur : Michel Thierry

Reproduction soumise à autorisation du titulaire des droits d'exploitation

© Région Bourgogne-Franche-Comté, Inventaire du patrimoine



Apothicaire, panneaux antérieur et droit.

71, Cluny, 13 place de Hôpital

N° de l'illustration : 20047101708NUC2A

Date : 2004

Auteur : Michel Thierry

Reproduction soumise à autorisation du titulaire des droits d'exploitation

© Région Bourgogne-Franche-Comté, Inventaire du patrimoine



Apothicaire, détail du mécanisme de serrure d'une vitrine.

71, Cluny, 13 place de Hôpital

N° de l'illustration : 20047101711NUC2A

Date : 2004

Auteur : Michel Thierry

Reproduction soumise à autorisation du titulaire des droits d'exploitation

© Région Bourgogne-Franche-Comté, Inventaire du patrimoine



Apothicaierie, détail de la serrure de la porte d'entrée.

71, Cluny, 13 place de Hôpital

N° de l'illustration : 20047101710NUC2A

Date : 2004

Auteur : Michel Thierry

Reproduction soumise à autorisation du titulaire des droits d'exploitation

© Région Bourgogne-Franche-Comté, Inventaire du patrimoine



Ancien réfectoire des sœurs (aile gauche, premier étage), détail de la porte d'entrée.
71, Cluny, 13 place de Hôpital

N° de l'illustration : 20047101195NUC2A

Date : 2004

Auteur : Michel Thierry

Reproduction soumise à autorisation du titulaire des droits d'exploitation

© Région Bourgogne-Franche-Comté, Inventaire du patrimoine



Ancien réfectoire des soeurs (aile gauche, premier étage), vue d'ensemble.
71, Cluny, 13 place de Hôpital

N° de l'illustration : 20047101250NUC2A

Date : 2004

Auteur : Michel Thierry

Reproduction soumise à autorisation du titulaire des droits d'exploitation

© Région Bourgogne-Franche-Comté, Inventaire du patrimoine



Ancien réfectoire des soeurs (aile gauche, premier étage), vue d'ensemble.
71, Cluny, 13 place de Hôpital

N° de l'illustration : 20047101249NUC2A

Date : 2004

Auteur : Michel Thierry

Reproduction soumise à autorisation du titulaire des droits d'exploitation

© Région Bourgogne-Franche-Comté, Inventaire du patrimoine



Porte d'une ancienne salle (aile gauche, premier étage).

71, Cluny, 13 place de Hôpital

N° de l'illustration : 20047101194NUC2A

Date : 2004

Auteur : Michel Thierry

Reproduction soumise à autorisation du titulaire des droits d'exploitation

© Région Bourgogne-Franche-Comté, Inventaire du patrimoine



Porte d'entrée du laboratoire (aile gauche, premier étage).

71, Cluny, 13 place de Hôpital

N° de l'illustration : 20047101193NUC2A

Date : 2004

Auteur : Michel Thierry

Reproduction soumise à autorisation du titulaire des droits d'exploitation

© Région Bourgogne-Franche-Comté, Inventaire du patrimoine



Etage de comble de l'aile gauche, détail d'une ancienne porte condamnée.
71, Cluny, 13 place de Hôpital

N° de l'illustration : 20047101198NUC2A

Date : 2004

Auteur : Michel Thierry

Reproduction soumise à autorisation du titulaire des droits d'exploitation

© Région Bourgogne-Franche-Comté, Inventaire du patrimoine



Etage de comble de l'aile gauche, vue d'ensemble.

71, Cluny, 13 place de Hôpital

N° de l'illustration : 20047101196NUC2A

Date : 2004

Auteur : Michel Thierry

Reproduction soumise à autorisation du titulaire des droits d'exploitation

© Région Bourgogne-Franche-Comté, Inventaire du patrimoine



Etage de comble de l'aile gauche, détail du plafond.

71, Cluny, 13 place de Hôpital

N° de l'illustration : 20047101197NUC2A

Date : 2004

Auteur : Michel Thierry

Reproduction soumise à autorisation du titulaire des droits d'exploitation

© Région Bourgogne-Franche-Comté, Inventaire du patrimoine



Grenier de l'aile gauche, instrument de levage du linge à sécher.

71, Cluny, 13 place de Hôpital

N° de l'illustration : 20047101199NUC2A

Date : 2004

Auteur : Michel Thierry

Reproduction soumise à autorisation du titulaire des droits d'exploitation

© Région Bourgogne-Franche-Comté, Inventaire du patrimoine



Grenier de l'aile gauche, instrument de levage du linge à sécher.

71, Cluny, 13 place de Hôpital

N° de l'illustration : 20047101200NUC2A

Date : 2004

Auteur : Michel Thierry

Reproduction soumise à autorisation du titulaire des droits d'exploitation

© Région Bourgogne-Franche-Comté, Inventaire du patrimoine