

L'ARCHITECTURE LIÉE À L'EAU À JUSSEY

Bourgogne-Franche-Comté, Haute-Saône

Jussey

La Lanterne - rue Adolphe-Thiers, rue du Parlement, rue Léon-Gambetta, rue Charles-Bontemps, rue du Bac, rue de la Pêcherie, avenue de la Gare, rue de l' Hôtel-de-Ville, rue Charles-Rech, rue Decaen, rue de l' Aître, rue de la Libération

Dossier IA70001235 réalisé en 2019 revu en 2025

Auteur(s) : Philippe Mairot, Nicolas Boffy



Présentation

L'eau et les fontaines jusqu'au début du 19e siècle

Peu de vestiges de fontaines anciennes sont conservés (fontaine dite de la Croix dans la rue Gambetta, disparue). Au 18e siècle, de nombreux travaux sont entrepris sur les fontaines. En 1736, le conseil municipal décide d'en installer une nouvelle à côté de l'église, contre le mur du cimetière qui se trouvait encore sur l'actuelle place de la République, et en 1742, deux nouvelles fontaines sont réalisées, sur lesquelles on ignore tout (292 E dépôt 111). Dans les années 1740 et 1770, de nouvelles sources sont recherchées, un réservoir est construit devant la boucherie (dans la rue Thiers), et l'ingénieur des ponts et chaussées Augustin Thiery conçoit deux nouvelles fontaines en 1770 (292 E dépôt 16 et 116). On ne sait rien de ces travaux et la fontaine de la Jacquemotte est peut-être la seule qui existe encore dans son état de la fin du 18e siècle ou du début du 19e. La fontaine située sur l'actuelle place de la République est reconstruite en 1812 (archives de l'hôtel de ville). Le pont sur la Mance doit être aussi signalé : si un ensemble d'une vingtaine d'arches est construit autour de 1610, un pont unique est construit en 1785-1787, encore en activité (C 576).

Les travaux des années 1830-1840

Au 19e siècle, les fontaines monumentales, bornes-fontaines, lavoirs et abreuvoirs acquièrent progressivement leur physionomie actuelle. Tout d'abord, la fontaine des Rois est reconstruite en 1833. Mais c'est au conseil municipal du 10 mai 1840 que la ville décide de lancer des travaux pour réparer les fontaines et lavoirs (292 E dépôt 178). L'architecte Claude Loiselot sera chargé principalement de ce travail. L'abreuvoir-fontaine à l'entrée du cimetière de la rue Bontemps est construit en 1839, et un lavoir, disparu, en 1840 contre l'école des filles (disparue également), à l'arrière des maisons entre les rues de l'hôtel de ville et Gambetta actuelles. D'autres lavoirs sont construits plus tard, un "au bas de la ville" en 1840 (détruit), sans doute celui de la place Beljeux, celui dit du Trou en 1843 et un autre devant le cimetière en 1865. La fontaine de la place Beljeux est reconstruite en 1849 et reçoit une statue en fonte de Marianne, allégorie de la République, devenue depuis un véritable symbole de la ville de Jussey. Enfin, en 1863, en vue d'assainir la ville, un canal-égout est construit dans l'actuelle rue Bontemps, du cimetière jusqu'à l'église.

Les travaux de 1868-1872

Une grande partie des autres fontaines et lavoirs sont construits à la faveur d'un gros investissement réalisé par la ville (3 O 302-1). Le conseil municipal prend acte en 1866 que l'approvisionnement en eau des fontaines, lavoirs et abreuvoirs laisse à

désirer, tout autant que leur aspect ornemental, et décide donc de prendre le problème à la racine. Un ambitieux plan d'adduction et de distribution de l'eau est établi par l'architecte Charles Dodelier. Les canalisations serviront en même temps d'égout, sans bien sûr mélanger les eaux. L'architecte prévoit une nouvelle captation de la source des Capucins, qui coule en descendant l'actuelle rue Bontemps. La localisation exacte de la source n'est jamais mieux précisée que "faubourg des Capucins". Au vu de la distance qui la sépare de l'église (270 mètres), on peut estimer qu'elle se situe à peu près à l'entrée du cimetière. Un réservoir est construit pour en recueillir les eaux, qui empruntent le chemin du canal construit en 1863. L'eau est ensuite distribuée à dix bornes-fontaines régulièrement espacées sur le parcours des canalisations et surtout à des lavoirs, abreuvoirs et fontaines monumentales. Une autre source, dite de Beljeux (située à un endroit non spécifié des hauteurs de Jussey), continue d'alimenter la fontaine du même nom et se voit dérivée dans la rue du Parlement pour alimenter un nouveau lavoir-abreuvoir au croisement des rues de l'Aître et du Parlement. Si la conception des fontaines et des lavoirs était restée jusque-là modeste sur le plan architectural, le conseil municipal désire vraisemblablement émuler d'autres villes et villages du département qui s'étaient dotés dans le même temps d'équipements parfois remarquables (Grisel, 2022). La hauteur de la source des Capucins étant suffisante, la mairie souhaite doter la ville de fontaines à vasques superposées et jets. Ces travaux sont estimés à 43 468 francs (dont 10 000 pour l'ornementation des fontaines) et doivent être financés par les comptes positifs de la ville et un emprunt de 32 000 francs. Les plans, légèrement revus par l'ingénieur des ponts et chaussées, sont approuvés par la préfecture le 4 décembre 1868.

Le 23 décembre 1868, les travaux de captation de la source des Capucins et de réalisation des canalisations en fonte sont adjudiqués à Jahiet, Gorand, Lamotte et cie (maîtres de forge à Paris). Les travaux, entamés au début de 1869, sont ralentis par la décision du conseil municipal d'augmenter le diamètre des tuyaux et de reconstruire le canal de 1863, trop fragile. Ce canal est prolongé en 1870 dans la rue Gambetta, puis par la rue de l'hospice jusqu'à la Mance. Un autre canal recueillant les eaux de la source de la minière (coulant sur les pentes du mont Simon) est construit pour alimenter la rue Thiers et la rue de l'hôtel de ville. La marche des travaux avançant, Dodelier propose à la demande du conseil municipal (délibérations des 3 octobre 1869 et 2 janvier 1870) de recourir à des modèles de fonte vendus par la maison Duceul à Paris pour l'aménagement des fontaines, les crédits alloués par la ville ne permettant pas de réaliser des fontaines en pierre sculptées tout exprès. Les fontaines monumentales, bornes-fontaines, abreuvoirs et lavoirs sont livrés progressivement entre 1869 et 1872 : fontaine de la place de l'Église (dont la statue a été ensuite déplacée sur [la fontaine des Rois](#)), [des Anges](#), [de Cérès](#), [du Lion](#) et [de Mircine](#). Les abreuvoirs sont multipliés en raison de la quantité de bétail qui se trouve à Jussey. Celui qui est installé au croisement des rues de l'Aître et du Parlement date de 1870. Les travaux sont menés à leur terme par Dodelier le 30 janvier 1872, date de réception provisoire. Des malfaçons ayant été découvertes, des améliorations doivent encore être apportées par la société adjudicataire jusqu'en 1875, date de réception définitive. Une somme globale de 69 594 francs a été déboursée pour ces travaux.

L'eau à Jussey au 20e siècle

Ces travaux sont encore poursuivis au 20e siècle. Cela commence avec [le lavoir du lieu-dit la gare](#) (1904). Des bains-douches sont construits à l'angle du champ de foire, contre la mairie : leur conception est prévue dès 1928 et leur construction a lieu en 1931, sur les plans d'Auguste Petitguillaume, architecte à Saint-Loup-sur-Semouse (3 O 302-2). Ils ont été détruits depuis. Dès le 10 septembre 1930, la Ville est saisie par les habitants et le groupement des commerçants pour installer l'eau courante à Jussey. En mai 1935, le conseil municipal crée une commission spécialement chargée d'étudier cette question et confie en septembre de la même année au cabinet d'ingénieurs de Marc Merlin (6 rue Grôlée à Lyon) "l'étude et la direction des travaux du projet, sur les bases définies dans l'avant-projet présenté par ces ingénieurs". En décembre 1937, l'État ayant accordé une subvention de 60% du montant des travaux, le conseil municipal réalise un emprunt (augmenté ensuite plusieurs fois) pour financer ce grand projet et passe un marché de gré à gré avec l'entrepreneur Ernest Cilia de Vesoul, l'adjudication s'étant révélée infructueuse. En juillet 1938, la Ville peut songer à installer des compteurs d'eau potable pour les habitants : Marc Merlin prépare le règlement des abonnements et la société anonyme Vincent frères de Hagenau exécute les travaux de distribution de l'eau. C'est dans ce contexte que sont construits [le bâtiment des eaux](#) de la rue du bac et [le château d'eau](#) du lieu dit La Lanterne. En novembre sont lancés des appels d'offre pour l'équipement de la station de pompage (électricité, mécanique, déferrisation et stérilisation de l'eau). Deux marchés sont passés de gré à gré : équipement électrique avec la Société d'intérêt collectif agricole d'électricité de Ray-Cendrecourt (115 400 francs) et l'équipement mécanique avec les Entreprises électriques du centre à Dijon (310 000 francs). En 1939, 480 branchements sont réalisés dans Jussey. Le 20 septembre 1941, le conseil municipal considère que, l'ensemble des travaux étant achevés, il peut procéder à leur règlement définitif, même si des travaux complémentaires indispensables doivent encore être réalisés (archives de l'hôtel de ville et 3 O 302-1).

Historique

Les nombreuses sources du territoire communal expliquent sans doute la fondation de la commune dans le vallon. Quelques vestiges des 17e et 18e siècles sont conservés ([fontaine dite de la Croix](#) du 17e siècle, [fontaine de la Jacquemotte](#) du 18e siècle), mais c'est dans les années 1830-1840 que des lavoirs et des fontaines parsèment le territoire, avec des lavoirs assez sommaires ([abreuvoir-fontaine à l'entrée du cimetière](#), [celui de la place Beljeux](#), etc.) [La fontaine de la place Beljeux](#), reconstruite en 1849, reçoit une statue en fonte de Marianne, allégorie de la République. De vastes travaux sont entrepris en 1868-1872 pour procurer à Jussey une meilleure alimentation en eau et une véritable parure de fontaines, de lavoirs,

d'abreuvoirs et de bornes-fontaines. L'architecte Charles Dodelier conçoit ce vaste projet, que réalise l'association de Jahiet, Gorand, Lamotte et cie. Des statues de fonte sont commandées à la maison Ducel à Paris. Voient ainsi le jour les fontaines et lavoirs de la place de l'Église (devenue fontaine des Rois), des Anges, de Cérès, du Lion et de Mircine. Les travaux sont achevés en 1872. Ces travaux sont encore poursuivis au 20e siècle, avec le lavoir du lieu-dit la gare (1904). En 1941, l'eau courante est en fonctionnement grâce au cabinet de l'ingénieur Marc Merlin à Lyon. C'est dans ce contexte que sont construits le bâtiment des eaux de la rue du bac et le château d'eau du lieu dit La Lanterne.

Période(s) principale(s) : 2e quart 19e siècle / 3e quart 19e siècle / 2e quart 20e siècle

Période(s) secondaire(s) : 18e siècle (?)

Auteur(s) de l'oeuvre :

Jean-Baptiste Martin (architecte, attribution par source), Claude François Charles Dodelier (architecte, attribution par source), Auguste Petitguillaume (architecte, attribution par source), Jean-Baptiste Thiery (ingénieur des Ponts et Chaussées, attribution par source), Jean-Jacques Ducel (fondeur, signature), Claude Loiselot (architecte, attribution par source), Camille Jasseron (architecte communal, attribution par source), Marc Merlin (ingénieur de l'entreprise, attribution par source)

Description

Jussey compte encore sept bornes-fontaines en fonte, six fontaines isolées, cinq lavoirs, cinq abreuvoirs, au moins deux pompes, le bâtiment des eaux et le château d'eau. La pierre, le bois et la tuile en couverture sont les matériaux les plus employés dans les fontaines et les lavoirs jusséiens aux 18e et 19e siècles. La fonte reste majoritairement utilisée pour les bornes-fontaines, les sculptures des fontaines commandées par Dodelier et les pompes que l'on rencontre occasionnellement devant les maisons.

Sources documentaires

Documents d'archives

- **Archives départementales de la Haute-Saône : C 576. Route de Besançon à Nancy et de la Charité à Vezet. 1717-1788.**
Archives départementales de la Haute-Saône : C 576. Route de Besançon à Nancy et de la Charité à Vezet. 1717-1788.
Lieu de conservation : Archives départementales de la Haute-Saône, Vesoul- Cote du document : C 576
- **Archives départementales de la Haute-Saône : 292 E dépôt 16. Délibérations du conseil municipal de Jussey. 1766-1781.**
Archives départementales de la Haute-Saône : 292 E dépôt 16. Délibérations du conseil municipal de Jussey. 1766-1781.
Lieu de conservation : Archives départementales de la Haute-Saône, Vesoul- Cote du document : 292 E dépôt 16
- **Archives départementales de la Haute-Saône : 292 E dépôt 111. Registre servant à la transcription des marchés contractés par la ville. 1735-1751.**
Archives départementales de la Haute-Saône : 292 E dépôt 111. Registre servant à la transcription des marchés contractés par la ville. 1735-1751.
Lieu de conservation : Archives départementales de la Haute-Saône, Vesoul- Cote du document : 292 E dépôt 111
- **Archives départementales de la Haute-Saône : 292 E dépôt 116. Travaux communaux. 1740-1818.**
Archives départementales de la Haute-Saône : 292 E dépôt 116. Travaux communaux, propriétés communales, fontaines, aqueducs, etc. 1684-1782.
Lieu de conservation : Archives départementales de la Haute-Saône, Vesoul- Cote du document : 292 E dépôt 116
- **Archives départementales de la Haute-Saône : 292 E dépôt 178. Délibérations du conseil municipal de Jussey. 1839-1851.**
Archives départementales de la Haute-Saône : 292 E dépôt 178. Conseil municipal de Jussey : délibérations (février 1839-août 1851). 1839-1851.
Lieu de conservation : Archives départementales de la Haute-Saône, Vesoul- Cote du document : 292 E dépôt 178
- **Archives départementales de la Haute-Saône : 3 O 302-1. Travaux communaux de Jussey. 1812-1868.**
Archives départementales de la Haute-Saône : 3 O 302-1. Travaux communaux de Jussey. 1812-1868.
Lieu de conservation : Archives départementales de la Haute-Saône, Vesoul- Cote du document : 3 O 302-1
- **Archives départementales de la Haute-Saône : 3 O 302-2. Travaux communaux de Jussey. 1874-1939.**
Archives départementales de la Haute-Saône : 3 O 302-2. Travaux communaux de Jussey. 1874-1939.
Lieu de conservation : Archives départementales de la Haute-Saône, Vesoul- Cote du document : 3 O 302-2
- **Archives départementales de la Haute-Saône : 3 O 302-3. Plans des fontaines de Jussey. 1866-1870.**
Archives départementales de la Haute-Saône : 3 O 302-3. Plans des fontaines de Jussey. 1866-1870. Les plans sont tous de l'architecte Dodelier.

Lieu de conservation : Archives départementales de la Haute-Saône, Vesoul- Cote du document : 3 O 302-3

- **Hôtel de ville, Jussey. Travaux aux écoles et fontaines. 1822-1920.**

Hôtel de ville, Jussey : travaux aux écoles et fontaines. 1822-1920 [les dates sont plus étendues que ce qui est noté sur la boîte].

Lieu de conservation : Hôtel de ville, Jussey

- **Hôtel de ville, Jussey. Registre des délibérations municipales. 1924-1951.**

Hôtel de ville, Jussey. Registre des délibérations municipales. 29 novembre 1924-12 avril 1951.

Lieu de conservation : Hôtel de ville, Jussey

Bibliographie

- **Boisnard, Patrick, Dossier de protection de la fontaine de Marianne à Jussey. 2000.**

Boisnard, Patrick, Dossier de protection de la fontaine de Marianne à Jussey. 2000.

Lieu de conservation : Conservation régionale des Monuments historiques, Besançon

- **Grisel, Denis. Les fontaines-lavoirs en Haute-Saône au XIXe siècle. 1982.**

Grisel, Denis. Les fontaines-lavoirs en Haute-Saône au 19e siècle. Monuments historiques, 1982, n° 122 , p. 11-17.

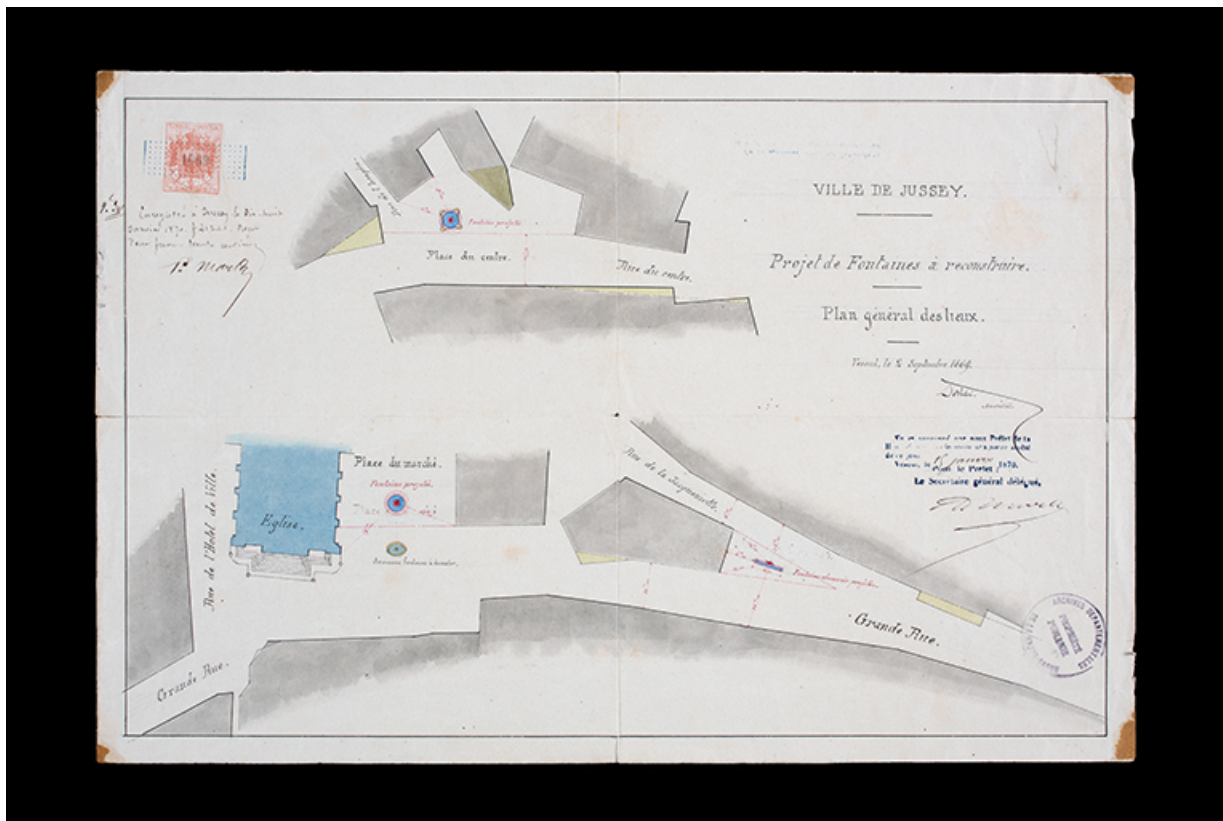
- **Grisel, Denis. Fontaines-lavoirs de Franche-Comté. 2022.**

Grisel, Denis. Fontaines-lavoirs de Franche-Comté. Lons-le-Saunier : Méta Jura, 2022, 128 p. ISBN 978-2-9559245-6-3.

Informations complémentaires

Thématiques : val de Saône

© Région Bourgogne-Franche-Comté, Inventaire du patrimoine



Plan projeté de l'adduction en eau des nouvelles fontaines de jussey (l'ancienne fontaine des anges se trouve en haut), 1869.
70, Jussey rue Adolphe-Thiers, lieudit : La Lanterne

Source :

Plan projeté de l'adduction en eau des nouvelles fontaines de jussey. Dessin à la plume et lavis, par Charles Dodelier. 2 septembre 1869. [échelle non précisée].

Lieu de conservation : Archives départementales de la Haute-Saône, Vesoul - Cote du document : 3 O 302-3

N° de l'illustration : 20257000215NUC4A

Date : 2025

Auteur : Nicolas Waltefaugle

Reproduction soumise à autorisation du titulaire des droits d'exploitation

© Région Bourgogne-Franche-Comté, Inventaire du patrimoine



Plan du réseau urbain des eaux, réalisé et en projet, 1866.

70, Jussey rue Adolphe-Thiers, lieudit : La Lanterne

Source :

Plan de situation du réseau urbain des eaux de jussey. Dessin à la plume, par Bancelin et Moussu. 1866. [échelle non renseignée].

Lieu de conservation : Archives départementales de la Haute-Saône, Vesoul - Cote du document : 3 O 302-1

N° de l'illustration : 20257000187NUC4A

Date : 2025

Auteur : Nicolas Waltefaugle

Reproduction soumise à autorisation du titulaire des droits d'exploitation

© Région Bourgogne-Franche-Comté, Inventaire du patrimoine



Construction d'un canal-égoût dans la traverse de Jussey [couverture], 1866.
70, Jussey rue Adolphe-Thiers, lieudit : La Lanterne

Source :

Construction d'un canal-égoût dans la traverse de Jussey [plan de situation]. Dessin à la plume et lavis, par Bancelin et Moussu. 14 février 1866. 1/500.

Lieu de conservation : Archives départementales de la Haute-Saône, Vesoul - Cote du document : 3 O 302-1

N° de l'illustration : 20257000188NUC4A

Date : 2025

Auteur : Nicolas Waltefaugle

Reproduction soumise à autorisation du titulaire des droits d'exploitation

© Région Bourgogne-Franche-Comté, Inventaire du patrimoine



Construction d'un canal-égoût dans la traverse de Jussey [plan], 1866.

70, Jussey rue Adolphe-Thiers, lieudit : La Lanterne

Source :

Construction d'un canal-égoût dans la traverse de Jussey [plan de situation]. Dessin à la plume et lavis, par Bancelin et Moussu. 14 février 1866. 1/500.

Lieu de conservation : Archives départementales de la Haute-Saône, Vesoul - Cote du document : 3 O 302-1

N° de l'illustration : 20257000189NUC4A

Date : 2025

Auteur : Nicolas Waltefaugle

Reproduction soumise à autorisation du titulaire des droits d'exploitation

© Région Bourgogne-Franche-Comté, Inventaire du patrimoine



Construction d'un canal-égoût dans la traverse de Jussey [détail du plan], 1866.

70, Jussey rue Adolphe-Thiers, lieudit : La Lanterne

Source :

Construction d'un canal-égoût dans la traverse de Jussey [plan de situation]. Dessin à la plume et lavis, par Bancelin et Moussu. 14 février 1866. 1/500.

Lieu de conservation : Archives départementales de la Haute-Saône, Vesoul - Cote du document : 3 O 302-1

N° de l'illustration : 20257000190NUC4A

Date : 2025

Auteur : Nicolas Waltefaugle

Reproduction soumise à autorisation du titulaire des droits d'exploitation

© Région Bourgogne-Franche-Comté, Inventaire du patrimoine



Construction d'un canal-égout dans la traverse de Jussey [détail du plan], 1866.

70, Jussey rue Adolphe-Thiers, lieudit : La Lanterne

Source :

Construction d'un canal-égout dans la traverse de Jussey [plan de situation]. Dessin à la plume et lavis, par Bancelin et Moussu. 14 février 1866. 1/500.

Lieu de conservation : Archives départementales de la Haute-Saône, Vesoul - Cote du document : 3 O 302-1

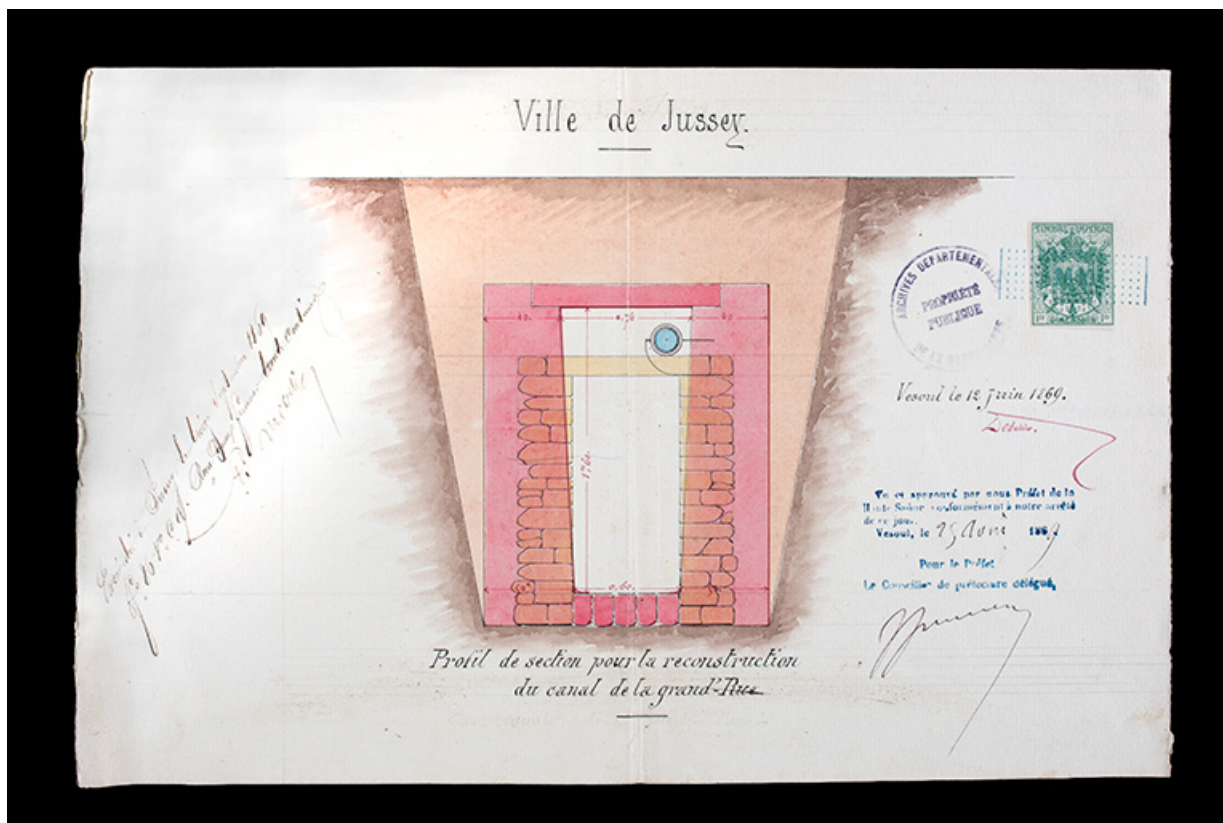
N° de l'illustration : 20257000191NUC4A

Date : 2025

Auteur : Nicolas Waltefaugle

Reproduction soumise à autorisation du titulaire des droits d'exploitation

© Région Bourgogne-Franche-Comté, Inventaire du patrimoine



Profil de section du canal égout de la grand-rue de Jussey, 1869.

70, Jussey rue Adolphe-Thiers, lieudit : La Lanterne

Source :

Profil de section du canal égout de la grand-rue de Jussey [coupe]. Dessin à la plume et lavis, par Charles Dodelier. 12 juin 1869. [échelle non renseignée].

Lieu de conservation : Archives départementales de la Haute-Saône, Vesoul - Cote du document : 3 O 302-1

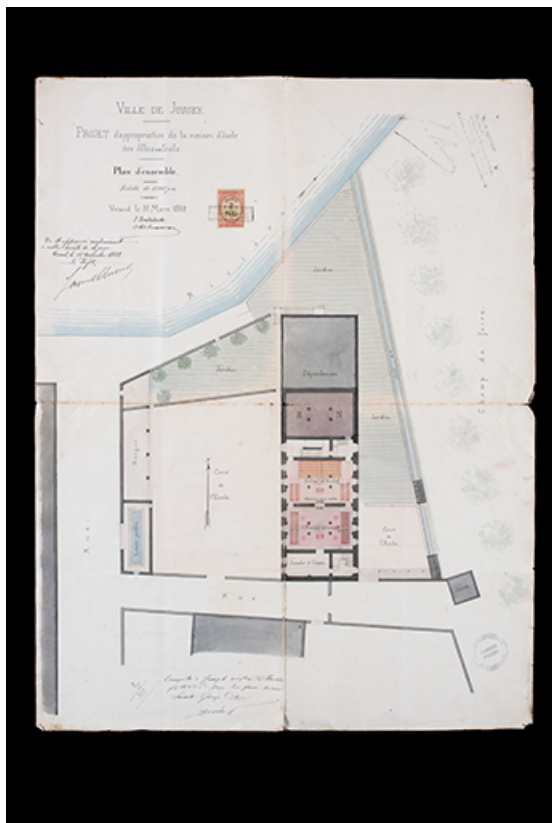
N° de l'illustration : 20257000192NUC4A

Date : 2025

Auteur : Nicolas Waltefaugle

Reproduction soumise à autorisation du titulaire des droits d'exploitation

© Région Bourgogne-Franche-Comté, Inventaire du patrimoine



Plan de l'école de filles avec le lavoir disparu, 1882.
70, Jussey rue Adolphe-Thiers, lieudit : La Lanterne

Source :

Projet d'appropriation de l'école de filles de Jussey [plan], par Charles Desgranges. Dessin à la plume et au lavis. 1863. 1/200.

Lieu de conservation : Archives départementales de la Haute-Saône, Vesoul - Cote du document : 3 O 302-2


N° de l'illustration : 20257000204NUC4A

Date : 2025

Auteur : Nicolas Waltefaugle

Reproduction soumise à autorisation du titulaire des droits d'exploitation

© Région Bourgogne-Franche-Comté, Inventaire du patrimoine



Installation d'une borne-fontaine dans la quartier de la gare de jussey, 1927.

70, Jussey rue Adolphe-Thiers, lieudit : La Lanterne

Source :

Installation d'une borne-fontaine dans la quartier de la gare de jussey[plan d'ensemble]. Dessin, signé [illisible]. 24 décembre 1927. 1/1000.

Lieu de conservation : Archives départementales de la Haute-Saône, Vesoul - Cote du document : 3 O 302-2

N° de l'illustration : 20257000210NUC4A

Date : 2025

Auteur : Nicolas Waltefaugle

Reproduction soumise à autorisation du titulaire des droits d'exploitation

© Région Bourgogne-Franche-Comté, Inventaire du patrimoine



Face antérieure de la fontaine-lavoir.

70, Jussey rue Adolphe-Thiers, lieudit : La Lanterne

N° de l'illustration : 20217000328NUC4A

Date : 2021

Auteur : Jérôme Mongreville

Reproduction soumise à autorisation du titulaire des droits d'exploitation

© Région Bourgogne-Franche-Comté, Inventaire du patrimoine



La rue Bontemps : entrée du cimetière.

70, Jussey rue Adolphe-Thiers, lieudit : La Lanterne

N° de l'illustration : 20217000662NUC4A

Date : 2021

Auteur : Jérôme Mongreville

Reproduction soumise à autorisation du titulaire des droits d'exploitation

© Région Bourgogne-Franche-Comté, Inventaire du patrimoine



La fontaine des Trois rois dans son contexte urbain.

70, Jussey rue Adolphe-Thiers, lieudit : La Lanterne

N° de l'illustration : 20217000513NUC4A

Date : 2021

Auteur : Jérôme Mongreville

Reproduction soumise à autorisation du titulaire des droits d'exploitation

© Région Bourgogne-Franche-Comté, Inventaire du patrimoine



Trois quarts droit du lavoir.

70, Jussey rue Adolphe-Thiers, lieudit : La Lanterne

N° de l'illustration : 20217000410NUC4A

Date : 2021

Auteur : Jérôme Mongreville

Reproduction soumise à autorisation du titulaire des droits d'exploitation

© Région Bourgogne-Franche-Comté, Inventaire du patrimoine



Le lavoir dans son contexte.

70, Jussey rue Adolphe-Thiers, lieudit : La Lanterne

N° de l'illustration : 20217000661NUC4A

Date : 2021

Auteur : Jérôme Mongreville

Reproduction soumise à autorisation du titulaire des droits d'exploitation

© Région Bourgogne-Franche-Comté, Inventaire du patrimoine



Les deux bassins, vus de trois quarts.

70, Jussey rue Adolphe-Thiers, lieudit : La Lanterne

N° de l'illustration : 20217000564NUC4A

Date : 2021

Auteur : Jérôme Mongreville

Reproduction soumise à autorisation du titulaire des droits d'exploitation

© Région Bourgogne-Franche-Comté, Inventaire du patrimoine



Trois quarts avant gauche du lavoir.

70, Jussey rue Adolphe-Thiers, lieudit : La Lanterne

N° de l'illustration : 20217000502NUC4A

Date : 2021

Auteur : Jérôme Mongreville

Reproduction soumise à autorisation du titulaire des droits d'exploitation

© Région Bourgogne-Franche-Comté, Inventaire du patrimoine



La borne-fontaine, l'abreuvoir et le lavoir Beljeux.

70, Jussey rue de la Libération

N° de l'illustration : 20217000417NUC4A

Date : 2021

Auteur : Jérôme Mongreville

Reproduction soumise à autorisation du titulaire des droits d'exploitation

© Région Bourgogne-Franche-Comté, Inventaire du patrimoine



La borne-fontaine et l'abreuvoir Beljeux.

70, Jussey rue Adolphe-Thiers, lieudit : La Lanterne

N° de l'illustration : 20217000418NUC4A

Date : 2021

Auteur : Jérôme Mongreville

Reproduction soumise à autorisation du titulaire des droits d'exploitation

© Région Bourgogne-Franche-Comté, Inventaire du patrimoine



La borne-fontaine Beljeux, vue de face.

70, Jussey rue Adolphe-Thiers, lieudit : La Lanterne

N° de l'illustration : 20217000419NUC4A

Date : 2021

Auteur : Jérôme Mongreville

Reproduction soumise à autorisation du titulaire des droits d'exploitation

© Région Bourgogne-Franche-Comté, Inventaire du patrimoine



La borne-fontaine Beljeux, vue de trois quarts.
70, Jussey rue Adolphe-Thiers, lieudit : La Lanterne

N° de l'illustration : 20217000423NUC4A

Date : 2021

Auteur : Jérôme Mongreville

Reproduction soumise à autorisation du titulaire des droits d'exploitation

© Région Bourgogne-Franche-Comté, Inventaire du patrimoine



La fontaine dans le contexte urbain.

70, Jussey rue Adolphe-Thiers, lieudit : La Lanterne

N° de l'illustration : 20217000462NUC4A

Date : 2021

Auteur : Jérôme Mongreville

Reproduction soumise à autorisation du titulaire des droits d'exploitation

© Région Bourgogne-Franche-Comté, Inventaire du patrimoine



La fontaine et le bassin.

70, Jussey rue Adolphe-Thiers, lieudit : La Lanterne

N° de l'illustration : 20217000626NUC4A

Date : 2021

Auteur : Jérôme Mongreville

Reproduction soumise à autorisation du titulaire des droits d'exploitation

© Région Bourgogne-Franche-Comté, Inventaire du patrimoine



Fontaine dite de Cérés.
70, Jussey rue Gambetta

N° de l'illustration : 20227000025NUC4A

Date : 2022

Auteur : Jérôme Mongreville

Reproduction soumise à autorisation du titulaire des droits d'exploitation

© Région Bourgogne-Franche-Comté, Inventaire du patrimoine



La statue et la borne de face.

70, Jussey rue Adolphe-Thiers, lieudit : La Lanterne

N° de l'illustration : 20217000586NUC4A

Date : 2021

Auteur : Jérôme Mongreville

Reproduction soumise à autorisation du titulaire des droits d'exploitation

© Région Bourgogne-Franche-Comté, Inventaire du patrimoine



Rue Thiers, la borne fontaine au n° 37.

70, Jussey rue Adolphe-Thiers, lieudit : La Lanterne

N° de l'illustration : 20217000342NUC4A

Date : 2021

Auteur : Jérôme Mongreville

Reproduction soumise à autorisation du titulaire des droits d'exploitation

© Région Bourgogne-Franche-Comté, Inventaire du patrimoine



Borne-fontaine et abreuvoir de la rue de la Pêcherie.

70, Jussey rue Adolphe-Thiers, lieudit : La Lanterne

N° de l'illustration : 20217000542NUC4A

Date : 2021

Auteur : Jérôme Mongreville

Reproduction soumise à autorisation du titulaire des droits d'exploitation

© Région Bourgogne-Franche-Comté, Inventaire du patrimoine



Borne-fontaine de la rue de la pêcherie, de trois quarts.

70, Jussey rue Adolphe-Thiers, lieudit : La Lanterne

N° de l'illustration : 20217000540NUC4A

Date : 2021

Auteur : Jérôme Mongreville

Reproduction soumise à autorisation du titulaire des droits d'exploitation

© Région Bourgogne-Franche-Comté, Inventaire du patrimoine



Borne-fontaine de la rue de la Pêcherie.

70, Jussey rue Adolphe-Thiers, lieudit : La Lanterne

N° de l'illustration : 20217000541NUC4A

Date : 2021

Auteur : Jérôme Mongreville

Reproduction soumise à autorisation du titulaire des droits d'exploitation

© Région Bourgogne-Franche-Comté, Inventaire du patrimoine



Fontaine à la hauteur du n° 15 rue Decaen.

70, Jussey rue Adolphe-Thiers, lieudit : La Lanterne

N° de l'illustration : 20217000676NUC4A

Date : 2021

Auteur : Jérôme Mongreville

Reproduction soumise à autorisation du titulaire des droits d'exploitation

© Région Bourgogne-Franche-Comté, Inventaire du patrimoine



Pompe située entre le 69 et le 71 de la rue Charles-Bontemps.

70, Jussey rue Adolphe-Thiers, lieudit : La Lanterne

N° de l'illustration : 20217000307NUC4A

Date : 2021

Auteur : Jérôme Mongreville

Reproduction soumise à autorisation du titulaire des droits d'exploitation

© Région Bourgogne-Franche-Comté, Inventaire du patrimoine



Abreuvoir situé à l'angle de la rue du Parlement et de la rue de l'Aître.

70, Jussey rue Adolphe-Thiers, lieudit : La Lanterne

N° de l'illustration : 20217000508NUC4A

Date : 2021

Auteur : Jérôme Mongreville

Reproduction soumise à autorisation du titulaire des droits d'exploitation

© Région Bourgogne-Franche-Comté, Inventaire du patrimoine



Abreuvoir et fontaine, entre les n° 10 et 12.

70, Jussey rue Adolphe-Thiers, lieudit : La Lanterne

N° de l'illustration : 20227000051NUC4A

Date : 2022

Auteur : Jérôme Mongreville

Reproduction soumise à autorisation du titulaire des droits d'exploitation

© Région Bourgogne-Franche-Comté, Inventaire du patrimoine



Abreuvoir rue de l'Aître.

70, Jussey rue Adolphe-Thiers, lieudit : La Lanterne

N° de l'illustration : 20217000509NUC4A

Date : 2021

Auteur : Jérôme Mongreville

Reproduction soumise à autorisation du titulaire des droits d'exploitation

© Région Bourgogne-Franche-Comté, Inventaire du patrimoine



Rue Thiers, trois quarts gauche de l'abreuvoir, à hauteur du n° 74.
70, Jussey rue Adolphe-Thiers, lieudit : La Lanterne

N° de l'illustration : 20227000055NUC4A

Date : 2022

Auteur : Jérôme Mongreville

Reproduction soumise à autorisation du titulaire des droits d'exploitation

© Région Bourgogne-Franche-Comté, Inventaire du patrimoine



Rue Thiers, trois quarts droit de la fontaine dite Petite fontaine et de l'abreuvoir, à hauteur du n° 74.
70, Jussey rue Adolphe-Thiers, lieudit : La Lanterne

N° de l'illustration : 20227000052NUC4A

Date : 2022

Auteur : Jérôme Mongreville

Reproduction soumise à autorisation du titulaire des droits d'exploitation

© Région Bourgogne-Franche-Comté, Inventaire du patrimoine



Rue Thiers, fontaine dite Petite fontaine, à hauteur du n° 74.
70, Jussey rue Adolphe-Thiers, lieudit : La Lanterne

N° de l'illustration : 20227000053NUC4A

Date : 2022

Auteur : Jérôme Mongreville

Reproduction soumise à autorisation du titulaire des droits d'exploitation

© Région Bourgogne-Franche-Comté, Inventaire du patrimoine



Rue Thiers, trois quarts gauche de la fontaine dite Petite fontaine et de l'abreuvoir, à hauteur du n° 74.
70, Jussey rue Adolphe-Thiers, lieudit : La Lanterne

N° de l'illustration : 20227000054NUC4A

Date : 2022

Auteur : Jérôme Mongreville

Reproduction soumise à autorisation du titulaire des droits d'exploitation

© Région Bourgogne-Franche-Comté, Inventaire du patrimoine



Le bâtiment des eaux de la rue du Bac, de trois quarts gauche, dans l'environnement.

70, Jussey rue Adolphe-Thiers, lieudit : La Lanterne

N° de l'illustration : 20217000322NUC4A

Date : 2021

Auteur : Jérôme Mongreville

Reproduction soumise à autorisation du titulaire des droits d'exploitation

© Région Bourgogne-Franche-Comté, Inventaire du patrimoine



Le château d'eau de la Lanterne, vu de face.

70, Jussey rue Adolphe-Thiers, lieudit : La Lanterne

N° de l'illustration : 20217000311NUC4A

Date : 2021

Auteur : Jérôme Mongreville

Reproduction soumise à autorisation du titulaire des droits d'exploitation

© Région Bourgogne-Franche-Comté, Inventaire du patrimoine



La rue de l'hôtel de ville avec les bains-douches au milieu du 20e siècle.

70, Jussey rue Adolphe-Thiers, lieudit : La Lanterne

Source :

***Jussey. La rue de l'hôtel de ville et les bains-douches* Carte postale. [auteur inconnu]. Mâcon : CIM [Premier quart du 20e siècle].**

Lieu de conservation : Archives départementales de la Haute-Saône, Vesoul - Cote du document : 11 Fi 292/65

N° de l'illustration : 20257000012NUC4A

Date : 2025

Reproduction soumise à autorisation du titulaire des droits d'exploitation

© Archives départementales de la Haute-Saône