


BIEF DE GRAY

Bourgogne-Franche-Comté, Haute-Saône
Gray

Dossier IA70001110 réalisé en 2019

Auteur(s) : Guillaume Gézolme



Historique

Historiquement, Gray fut le point le plus haut navigable une grande partie de l'année. Au delà, les conditions de navigation vers Port-sur-Saône étaient très précaires. Ainsi, T.Dumorey démarra son inspection en 1779 au pont de pierre de Gray, ouvrage marquant la fin du bief de Gray et le début de celui d'Apremont.

La ville de Gray se dote d'une écluse à la fin du 18e siècle. Auparavant, le passage se faisait au moyen d'une portière, toujours en activité après la mise en service de l'écluse.

Le Service spécial de la Saône a acquis une maison pour y établir ses bureaux. Située au 5 quai Vergy, La maison fut construite par un négociant vers 1840, époque à laquelle l'activité portuaire de la ville est en plein essor. Aujourd'hui, Voies navigables de France, gestionnaire du réseau fluvial, y a installé une subdivision.

Période(s) principale(s) : 4e quart 18e siècle / 19e siècle

Description

Long de 4 366 mètres, le bief s'étend du site d'écluse de Rigny (pk287,700) jusqu'à l'écluse marinière de Gray (pk 283,300). Le pont de pierre matérialise la fin du bief. Le bief de Gray est un des rares segments ne possédant pas de dérivation éclusée. L'écluse est dite marinière car elle se situe dans le lit de la Saône. Il traverse les communes de Rigny, d'Arc-lès-Gray et de Gray. Étant un des biefs les plus courts de la "Petite Saône", il présente deux méandres avant, en amont de Gray.

Sources documentaires

Documents d'archives

- **Travaux relatifs à la navigation de la Saône, bief de Gray (1882-1894).**

Archives départementales de la Haute-Saône : Travaux relatifs à la navigation de la Saône, bief de Gray (1882-1894). 241 S 15.

Lieu de conservation : Archives départementales de la Haute-Saône, Vesoul- Cote du document : 241 S 15

- Archives départementales de la Côte-d'Or. Série C : C 4461.**Mémoire au sujet de la navigation sur la rivière de Saône** Thomas Dumorey, 30 août 1779.

- **Travaux relatifs à la navigation de la Saône, bief de Gray (1882-1894).**

Archives départementales de la Haute-Saône : Travaux relatifs à la navigation de la Saône, bief de Gray (1882-1894). 241 S 15.

Lieu de conservation : Archives départementales de la Haute-Saône, Vesoul- Cote du document : 241 S 15

Documents figurés

- **Gray - Crue de la Saône du 21 janvier 1910 - Quai Vergy.**

23. Gray - Crue de la Saône du 21 janvier 1910 - Quai Vergy. Carte postale éditée par Lib.A Bergeret à Gray, début 20e siècle. Légende indique la photo a été réalisée lors de la crue du janvier 1910.

Lieu de conservation : Archives départementales de la Haute-Saône, Vesoul- Cote du document : 11Fi279-106

- **Gray - Vue sur la Saône.**

Gray - Vue sur la Saône. carte postale de la Collection *La haute-Saône illustrée*, s.d.

Lieu de conservation : Archives départementales de la Haute-Saône, Vesoul- Cote du document : 11Fi279-140

- **Pont de Gray sur la Saône [s.d].**

Archives départementales : Pont de Gray sur la Saône [s.d]. S.n. Dessin

Lieu de conservation : Archives départementales de la Haute-Saône, Vesoul

Documents multimédias

- **Le port de Gray [Images animées], 2016.**

Le port de Gray [Images animées] / Livdeo, réal. ; Service inventaire et patrimoine, éd. - Besançon : Région Bourgogne-Franche-Comté [prod.], 2016. 1 film vidéo (4 mn) : coul., son. Contient des images animées et des restitutions 3D des lieux.

Film accessible en ligne : <http://patrimoine.bourgognefranchecomte.fr/connaitre-le-patrimoine/lumiere-sur/decouvertes-virtuelles/actualite/le-val-de-saone.html>

Informations complémentaires

- **Découverte virtuelle du port de Gray** : <https://www.youtube.com/watch?v=ko61VEYaD8w>

Thématiques : Saône navigable en Bourgogne-Franche-Comté (la)

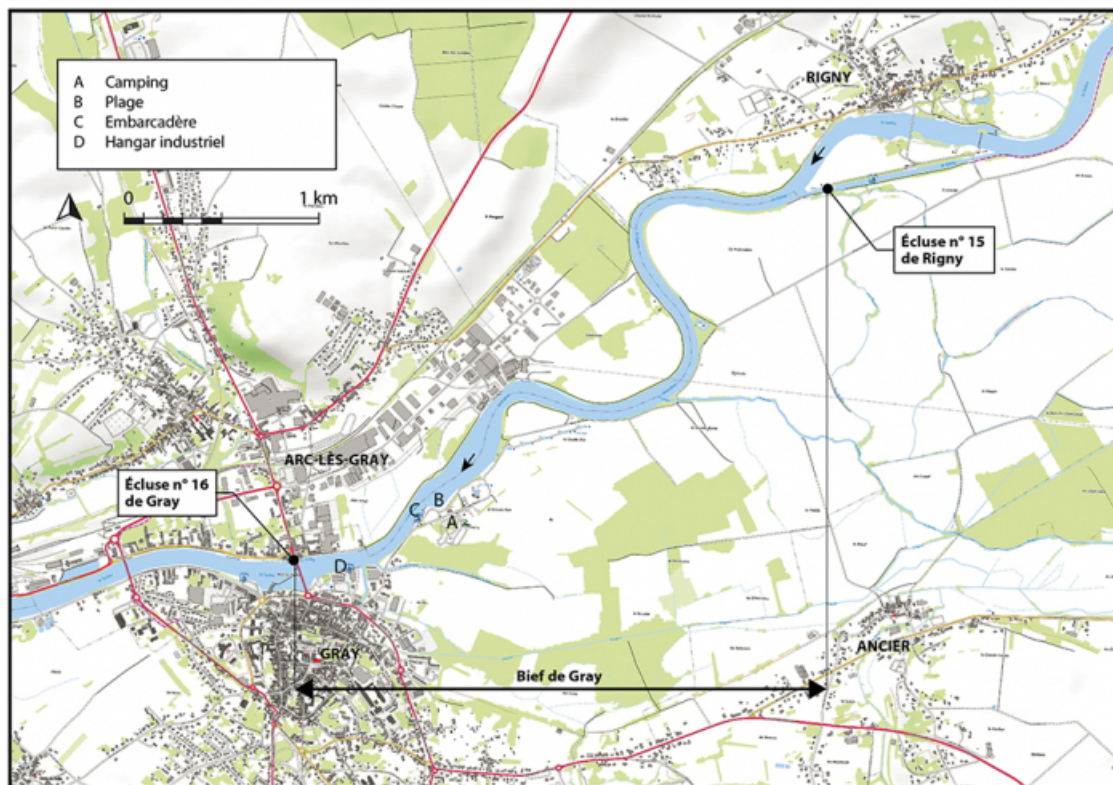
Aire d'étude et canton : Bourgogne-Franche-Comté

Hydrographie : la Saône

Dénomination : bief

Parties constituantes non étudiées : camping, plage artificielle, embarcadère, hangar industriel

© Région Bourgogne-Franche-Comté, Inventaire du patrimoine



Plan de localisation (1/20 000). Extrait du ScanExpress standard © IGN 2018.
70, Gray

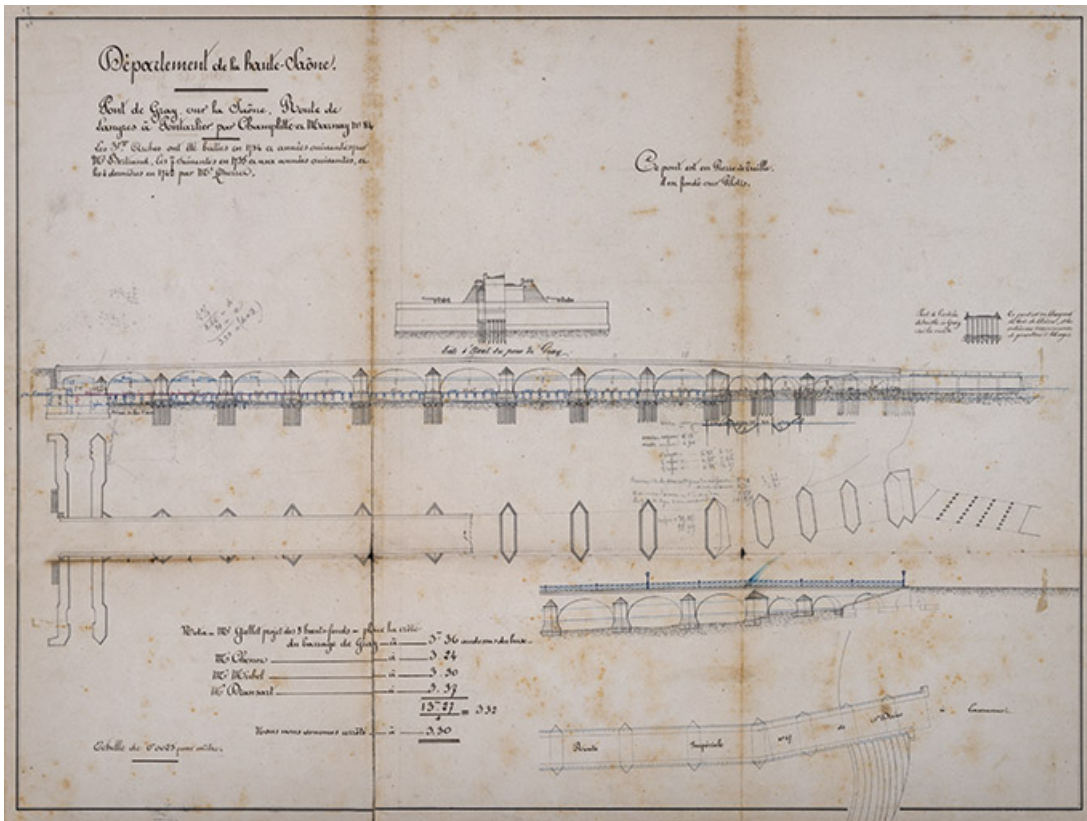
N° de l'illustration : 20207000788NUDA

Date : 2020

Auteur : Bertrand Turina

Reproduction soumise à autorisation du titulaire des droits d'exploitation

© Région Bourgogne-Franche-Comté, Inventaire du patrimoine



Pont de Gray sur la Saône (s.d).
70, Gray

Source :

Archives départementales : Pont de Gray sur la Saône [s.d]. S.n. Dessin
Lieu de conservation : Archives départementales de la Haute-Saône, Vesoul

N° de l'illustration : 20207000203NUC4A

Date : 2020

Auteur : Jérôme Mongreville

Reproduction soumise à autorisation du titulaire des droits d'exploitation

© Région Bourgogne-Franche-Comté, Inventaire du patrimoine



Vue générale en amont, carte postale.

70, Gray

Source :

Archives départementales de la Haute-Saône : Gray - Vue générale en amont. Carte postale (Ed. Bergeret, Gray), s.d. 11Fi279-70.

Lieu de conservation : Archives départementales de la Haute-Saône, Vesoul - Cote du document : 11Fi279-70

N° de l'illustration : 20207000415NUC4A

Date : 2020

Auteur : Guillaume Gézolme (reproduction)

Reproduction soumise à autorisation du titulaire des droits d'exploitation

© Région Bourgogne-Franche-Comté, Inventaire du patrimoine



Gray - La Saône au quai Vergy, carte postale.
70, Gray

Source :

Archives départementales de la Haute-Saône : Gray - La Saône au quai Vergy. Carte postale, s.d. 11Fi279-72.
Lieu de conservation : Archives départementales de la Haute-Saône, Vesoul - Cote du document : 11Fi279-72

N° de l'illustration : 20207000418NUC4A

Date : 2020

Auteur : Guillaume Gézolme (reproduction)

Reproduction soumise à autorisation du titulaire des droits d'exploitation

© Région Bourgogne-Franche-Comté, Inventaire du patrimoine



Gray - Crue de la Saône du 21 janvier 1910 - Quai Vergy, carte postale.
70, Gray

Source :

23. Gray - Crue de la Saône du 21 janvier 1910 - Quai Vergy. Carte postale éditée par Lib.A Bergeret à Gray, début 20e siècle. Légende indique la photo a été réalisée lors de la crue du janvier 1910.

Lieu de conservation : Archives départementales de la Haute-Saône, Vesoul - Cote du document : 11Fi279-106

N° de l'illustration : 20197000443NUC4A

Date : 2019

Auteur : Jérôme Mongreville

Reproduction soumise à autorisation du titulaire des droits d'exploitation

© Région Bourgogne-Franche-Comté, Inventaire du patrimoine



Vue générale du pont de Gray avec l'écluse, le déversoir et le quai Villeneuve, carte postale.
70, Gray

Source :

Gray - Vue sur la Saône. carte postale de la Collection La haute-Saône illustrée, s.d.

Lieu de conservation : Archives départementales de la Haute-Saône, Vesoul - Cote du document : 11Fi279-140

N° de l'illustration : 20197000451NUC4A

Date : 2019

Auteur : Jérôme Mongreville

Reproduction soumise à autorisation du titulaire des droits d'exploitation

© Région Bourgogne-Franche-Comté, Inventaire du patrimoine



Le complexe de loisirs à Gray.
70, Gray

N° de l'illustration : 20197000328NUC4A

Date : 2019

Auteur : Jérôme Mongreville

Reproduction soumise à autorisation du titulaire des droits d'exploitation

© Région Bourgogne-Franche-Comté, Inventaire du patrimoine



L'embarcadère pour les bateaux de plaisance.
70, Gray

N° de l'illustration : 20197000327NUC4A

Date : 2019

Auteur : Jérôme Mongreville

Reproduction soumise à autorisation du titulaire des droits d'exploitation

© Région Bourgogne-Franche-Comté, Inventaire du patrimoine



La plage artificielle.

70, Gray

N° de l'illustration : 20197000325NUC4A

Date : 2019

Auteur : Jérôme Mongreville

Reproduction soumise à autorisation du titulaire des droits d'exploitation

© Région Bourgogne-Franche-Comté, Inventaire du patrimoine



Ancien hangar transformé en société de location de bateaux.
70, Gray

N° de l'illustration : 20197000324NUC4A

Date : 2019

Auteur : Jérôme Mongreville

Reproduction soumise à autorisation du titulaire des droits d'exploitation

© Région Bourgogne-Franche-Comté, Inventaire du patrimoine



Vue de trois-quart.

70, Gray

N° de l'illustration : 20197000323NUC4A

Date : 2019

Auteur : Jérôme Mongreville

Reproduction soumise à autorisation du titulaire des droits d'exploitation

© Région Bourgogne-Franche-Comté, Inventaire du patrimoine



Subdivision de VNF à Gray.

70, Gray

N° de l'illustration : 20197000386NUC4A

Date : 2019

Auteur : Jérôme Mongreville

Reproduction soumise à autorisation du titulaire des droits d'exploitation

© Région Bourgogne-Franche-Comté, Inventaire du patrimoine



La subdivision, vue de la façade antérieure avec le quai Vergy.
70, Gray

N° de l'illustration : 20197000387NUC4A

Date : 2019

Auteur : Jérôme Mongreville

Reproduction soumise à autorisation du titulaire des droits d'exploitation

© Région Bourgogne-Franche-Comté, Inventaire du patrimoine



Vue générale du pont et du site d'écluse.
70, Gray

N° de l'illustration : 20157000867NUC2A

Date : 2015

Auteur : Sonia Dourlot

Reproduction soumise à autorisation du titulaire des droits d'exploitation

© Région Bourgogne-Franche-Comté, Inventaire du patrimoine



Digue de l'entrée de l'écluse sur la gauche.
70, Gray

N° de l'illustration : 20197000322NUC4A

Date : 2019

Auteur : Jérôme Mongreville

Reproduction soumise à autorisation du titulaire des droits d'exploitation

© Région Bourgogne-Franche-Comté, Inventaire du patrimoine



L'écluse, vue depuis l'amont.

70, Gray

N° de l'illustration : 20157000869NUC2A

Date : 2015

Auteur : Sonia Dourlot

Reproduction soumise à autorisation du titulaire des droits d'exploitation

© Région Bourgogne-Franche-Comté, Inventaire du patrimoine