


## PONT DE LA RUE DE LA MOTTE

Bourgogne-Franche-Comté, Haute-Saône  
Scey-sur-Saône-et-Saint-Albin  
La Motte - rue de la Motte

Dossier IA70001077 réalisé en 2018

Auteur(s) : Fabien Dufoulon



### Historique

Le pont pourrait être celui figurant sur le plan du cadastre ancien dit napoléonien (1836) et le plan d'alignement des rues (1842). Ses deux arches sont très proches de celle d'un projet de ponceau "à construire sur le ruisseau traversant le chemin vicinal allant à Chargey, au bas de Montchevrey" conservé dans les archives de la commune et daté de 1845. On peut émettre l'hypothèse que le pont de la rue de la Motte date également du deuxième quart du 19e siècle.

**Période(s) principale(s) :** 2e quart 19e siècle

**Auteur(s) de l'oeuvre :**  
maître d'oeuvre inconnu ()

### Description

Le pont permet d'accéder à la Motte. Il est composé de deux arches. La pile centrale et les culées reposent sur un radier et supportent deux voûtes en berceau segmentaire. Le tablier est presque entièrement horizontal, sans dos-d'âne. La chaussée est bordée de parapets d'une assise de pierre et de bornes. En amont du pont, la rive droite du ruisseau est protégée par un bajoyer en pierre de taille.

### Éléments descriptifs

**Murs :** calcaire, moyen appareil

**Couvrement :** voûte en berceau segmentaire

**Typologie :** pont en arc

### Sources documentaires

#### Documents d'archives

- Archives départementales de la Haute-Saône. Cadastre de la commune de Scey-sur-Saône-et-Saint-Albin. [1836-1954].**  
Archives départementales de la Haute-Saône. Cadastre de la commune de Scey-sur-Saône-et-Saint-Albin. [1836-1954].- Atlas parcellaire (1836)- État de section (1839) : 3 P 230- Matrices cadastrales (1839-1914) : 3 P 1593 (folio de 1 à 580), 3 P 1594 (folio 581 à 1140), 3 P 1595 (folio 1141 à 1718), 3 P 1596 (folio 1719 à 2214), 3 P 1597 (folio 2215 à 2355)- Matrice cadastrale des propriétés bâties (1882-1914) : 3 P 2437- Matrice cadastrale dite "noire" des propriétés bâties (1911-1954) : 3 P 4650- Matrices cadastrales dites "noires" des propriétés non bâties (1914-1954) : 3 P 4645 , 3 P 4646 (folio 1 à 600), 3 P 4647 (folio 601 à 1200), 3 P 4648 (folio 1201 à 1798), 3 P 4649 (folio 1793 à 1924)  
Lieu de conservation : Archives départementales de la Haute-Saône, Vesoul

#### Documents figurés

- Atlas du plan d'alignement des rues, commune de Scey-sur-Saône, Haute-Saône. 1842.**  
Atlas du plan d'alignement des rues, commune de Scey-sur-Saône, Haute-Saône, dessin (plume, lavis), par le géomètre

Marcande, dressé le 13 avril 1842, approuvé le 16 août 1842, échelles 1/2000 (tableau d'assemblage) et 1/500 (feuilles), 6 feuilles.

Lieu de conservation : Archives départementales de la Haute-Saône, Vesoul- Cote du document : CP AL 482

- **Scey-sur-Saône. Le Pont de la Motte. [carte postale]. [s.d.].**

Scey-sur-Saône. Le Pont de la Motte. [carte postale]. [s.d.].

Lieu de conservation : Archives départementales de la Haute-Saône, Vesoul- Cote du document : 11Fi482-19

## Informations complémentaires

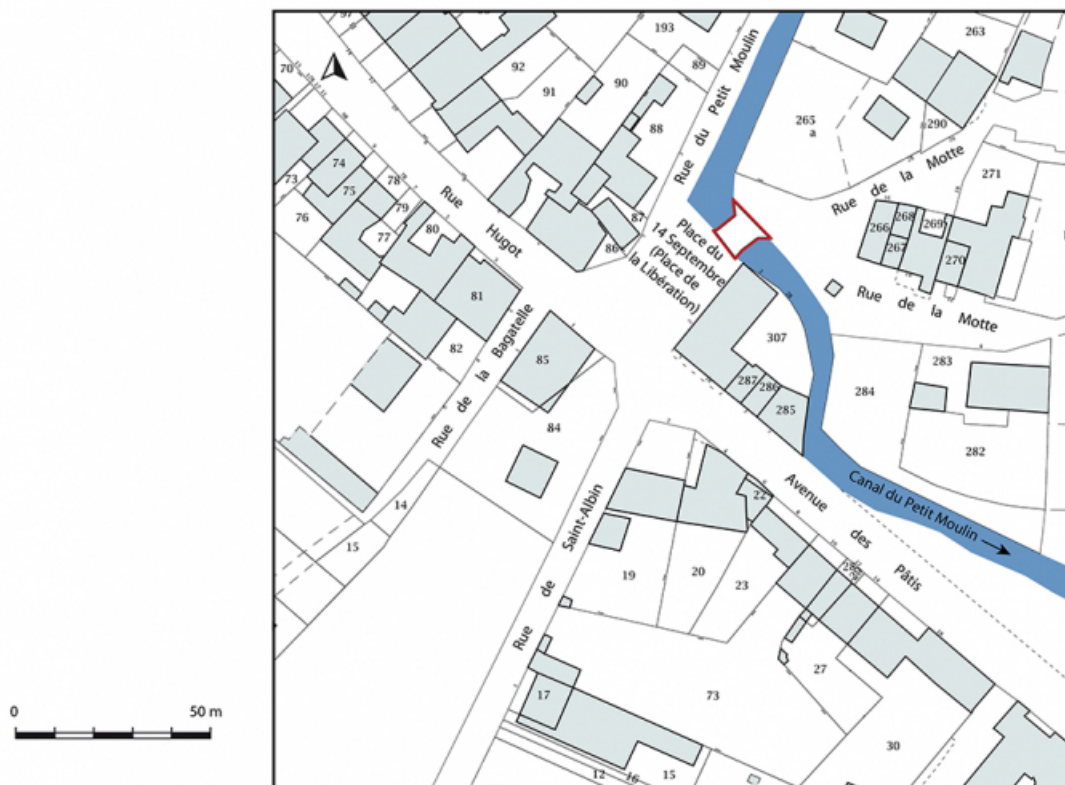
**Thématiques** : val de Saône

**Aire d'étude et canton** : Val de Saône

**Hydrographie** : canal du Petit Moulin, ruisseau de la Fontaine Larie, ruisseau de la Baume

**Dénomination** : pont

© Région Bourgogne-Franche-Comté, Inventaire du patrimoine



**Plan-masse et de situation. Extrait du plan cadastral, 2019.**

70, Scey-sur-Saône-et-Saint-Albin rue de la Motte, lieudit : La Motte

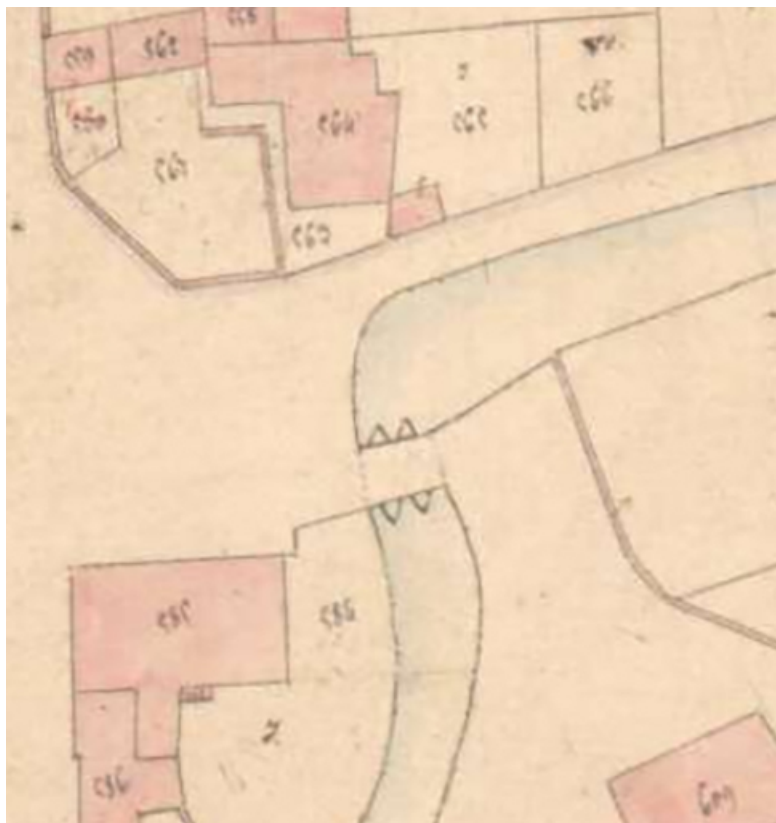
N° de l'illustration : 20197000226NUDA

Date : 2019

Auteur : Bertrand Turina

Reproduction soumise à autorisation du titulaire des droits d'exploitation

© Région Bourgogne-Franche-Comté, Inventaire du patrimoine



**Extrait de l'Atlas parcellaire (1836) du cadastre de la commune de Scey-sur-Saône-et-Saint-Albin.**

70, Scey-sur-Saône-et-Saint-Albin rue de la Motte, lieudit : La Motte

**Source :**

**Archives départementales de la Haute-Saône. Cadastre de la commune de Scey-sur-Saône-et-Saint-Albin. [1836-1954].**

- **Atlas parcellaire (1836)**
- **État de section (1839) : 3 P 230**
- **Matrices cadastrales (1839-1914) : 3 P 1593 (folio de 1 à 580), 3 P 1594 (folio 581 à 1140), 3 P 1595 (folio 1141 à 1718), 3 P 1596 (folio 1719 à 2214), 3 P 1597 (folio 2215 à 2355)**
- **Matrice cadastrale des propriétés bâties (1882-1914) : 3 P 2437**
- **Matrice cadastrale dite "noire" des propriétés bâties (1911-1954) : 3 P 4650**
- **Matrices cadastrales dites "noires" des propriétés non bâties (1914-1954) : 3 P 4645 , 3 P 4646 (folio 1 à 600), 3 P 4647 (folio 601 à 1200), 3 P 4648 (folio 1201 à 1798), 3 P 4649 (folio 1793 à 1924)**


Lieu de conservation : Archives départementales de la Haute-Saône, Vesoul

N° de l'illustration : 20187000854NUCA

Date : 2018

Reproduction soumise à autorisation du titulaire des droits d'exploitation

© Région Bourgogne-Franche-Comté, Inventaire du patrimoine



**Face nord, vue depuis le nord.**

70, Sceaux-sur-Saône-et-Saint-Albin rue de la Motte, lieudit : La Motte

**Source :**

**Sceaux-sur-Saône. Le Pont de la Motte. [carte postale]. [s.d.].**

Lieu de conservation : Archives départementales de la Haute-Saône, Vesoul - Cote du document : 11Fi482-19

N° de l'illustration : 20197000068NUC4A

Date : 2019

Auteur : Jérôme Mongreville

Reproduction soumise à autorisation du titulaire des droits d'exploitation

© Région Bourgogne-Franche-Comté, Inventaire du patrimoine





**Face nord, vue depuis le nord.**

70, Sceaux-sur-Saône-et-Saint-Albin rue de la Motte, lieudit : La Motte

N° de l'illustration : 20187000315NUC4A

Date : 2018

Auteur : Jérôme Mongreville

Reproduction soumise à autorisation du titulaire des droits d'exploitation

© Région Bourgogne-Franche-Comté, Inventaire du patrimoine



**Face nord, vue depuis l'ouest.**

70, Scey-sur-Saône-et-Saint-Albin rue de la Motte, lieudit : La Motte

N° de l'illustration : 20187000316NUC4A

Date : 2018

Auteur : Jérôme Mongreville

Reproduction soumise à autorisation du titulaire des droits d'exploitation

© Région Bourgogne-Franche-Comté, Inventaire du patrimoine





**Face sud, vue depuis l'est.**

70, Sceaux-sur-Saône-et-Saint-Albin rue de la Motte, lieudit : La Motte

N° de l'illustration : 20187000317NUC4A

Date : 2018

Auteur : Jérôme Mongreville

Reproduction soumise à autorisation du titulaire des droits d'exploitation

© Région Bourgogne-Franche-Comté, Inventaire du patrimoine





**Face sud, vue depuis l'ouest.**

70, Sceaux-sur-Saône-et-Saint-Albin rue de la Motte, lieudit : La Motte

N° de l'illustration : 20187000314NUC4A

Date : 2018

Auteur : Jérôme Mongreville

Reproduction soumise à autorisation du titulaire des droits d'exploitation

© Région Bourgogne-Franche-Comté, Inventaire du patrimoine