

PONT DE SCEY-SUR-SAÔNE

Bourgogne-Franche-Comté, Haute-Saône
Scey-sur-Saône-et-Saint-Albin

Dossier IA70001056 réalisé en 2018 revu en
2019

Auteur(s) : Guillaume Gézolme



Historique

Le pont est une construction qui date de 1796. Auparavant, un ancien pont a existé au 16e siècle. Cependant, aucune source mentionne la présence de cet édifice avant le 16e.

Appelé pont royal au 18e siècle, un dénommé Michel, charpentier de profession, érige deux arcades. Vers 1749, des travaux de restauration sont réalisés sous la responsabilité de Jean Querret, ingénieur sous l'ordre de l'intendant de Bourgogne. Il s'agit de reconstruire deux arches. Une partie de l'intervention consiste également à mettre en place un système qui permet d'alimenter suffisamment la forge du seigneur de Bauffremont. Un plan daté de 1772 permet d'appréhender l'architecture de l'ouvrage, qui disposait de 11 piles et de 11 arches également. En 1781, un plan de la traverse de Scey-sur-Saône montre que la première partie du pont reliant la berge au moulin disposait d'une architecture en bois.

En septembre 1944, les allemands, battant en retraite font exploser une partie du pont. Suite à cette destruction, il ne subsiste que huit arches.

Période(s) principale(s) : 16e siècle / 2e moitié 18e siècle

Auteur(s) de l'oeuvre :

Jean Querret (architecte, attribution par source)

Description

Le pont "ancien" est constitué désormais de huit arches, voutées d'arcs en plein cintre, reposant sur des piles à bec. Les parapets sont en fer forgé. La partie reconstruite se compose de deux voûtes d'arcs surbaissés reposant sur une seule pile.

Éléments descriptifs

Murs : calcaire, béton, pierre de taille

Sources documentaires

Documents d'archives

- **Archives départementales de la Haute-Saône. B 8932. Actes extraordinaires intéressant les communes de Chassey, Ferrières, La Nouvelle et Scey-sur-Saône. [1649-1786].**

Archives départementales de la Haute-Saône. B 8932. Actes extraordinaires intéressant les communes de Chassey, Ferrières, La Nouvelle et Scey-sur-Saône. [1649-1786].

Lieu de conservation : Archives départementales de la Haute-Saône, Vesoul- Cote du document : B 8932

Documents figurés

- **Plan de l'écluse et du pont de Scey-sur-Saône. 1772.**

Scey-sur-Saône-et-Saint-Albin. Plan de l'écluse et du pont de Scey-sur-Saône / Jean Gruyer. 1772. Dessin. In : Archives départementales de la Haute-Saône, Vesoul. 232 E dépôt. Commune de Ferrières-les-Scey.

Lieu de conservation : Archives départementales de la Haute-Saône, Vesoul- Cote du document : 232 E dépôt

- **Scey-sur-Saône (Haute-Saône). - Le grand pont.**

Scey-sur-Saône (Haute-Saône). - Le grand pont. Carte postale, édition et cliché C.Jeunet.

Lieu de conservation : Archives départementales de la Haute-Saône, Vesoul

- **Plan de la traverse de Scey-sur-Saône dit le Bourg, grande route de Besançon à Nancy, levé à l'occasion du redressement projeté entre Scey-l'Église et le pont de Scey-le-Bourg. 10 février 1781.**

Plan de la traverse de Scey-sur-Saône dit le Bourg, grande route de Besançon à Nancy, levé à l'occasion du redressement projeté entre Scey-l'Église et le pont de Scey-le-Bourg / Lingée. 10 février 1781. Dessin. Approuvé [...] par l'intendant du comté de Bourgogne à Besançon le 28 septembre 1788. In : Archives départementales de la Haute-Saône. C 576.

Lieu de conservation : Archives départementales de la Haute-Saône, Vesoul- Cote du document : C 576

Bibliographie

- **Bouvard, André ; Voisin, Jean-Claude ; Affolter, Éric. Atlas des villes de Franche-Comté, I. Les bourgs castraux de la Haute-Saône. Éd. Presses universitaires de Nancy - Éditions Universitaires de Lorraine, 1992. 976p. ISBN-10 2-86480-621-5**

Bouvard, André ; Voisin, Jean-Claude ; Affolter, Éric. Atlas des villes de Franche-Comté, I. Les bourgs castraux de la Haute-Saône. Éd. Presses universitaires de Nancy - Éditions Universitaires de Lorraine, 1992. 976p. ISBN-10 2-86480-621-5

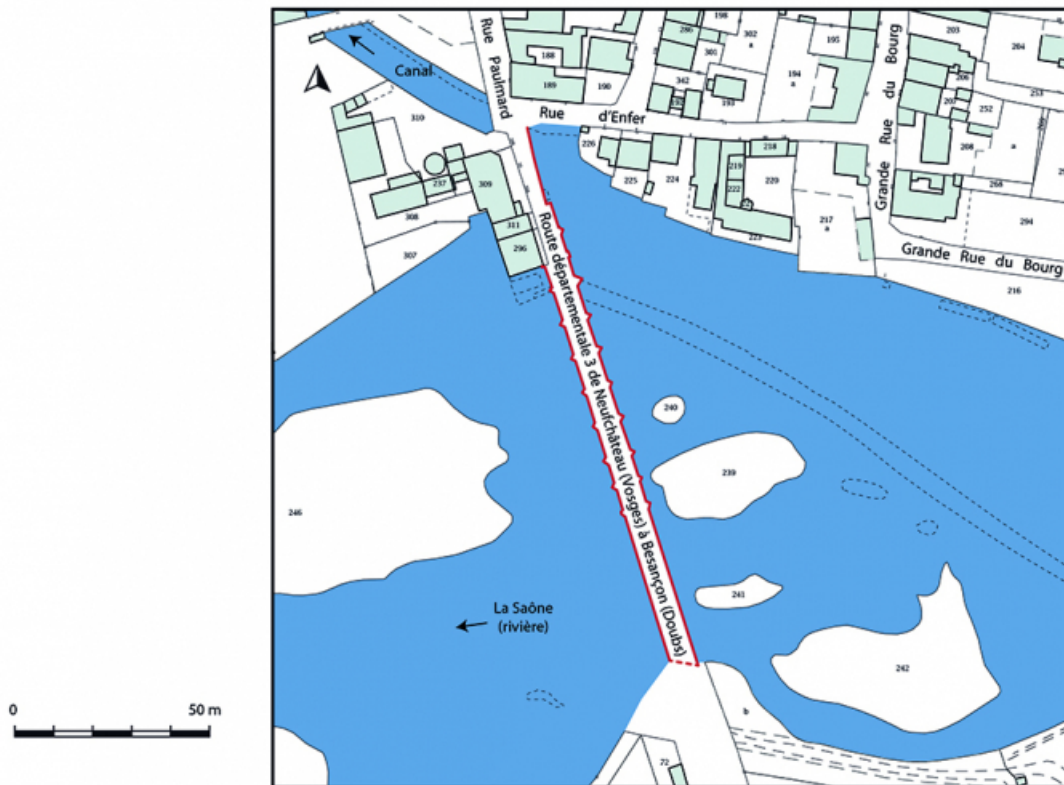
Informations complémentaires

Thématiques : val de Saône

Aire d'étude et canton : Val de Saône

Dénomination : pont

© Région Bourgogne-Franche-Comté, Inventaire du patrimoine



Plan-masse et de situation. Extrait du plan cadastral, 2019.

70, Scey-sur-Saône-et-Saint-Albin

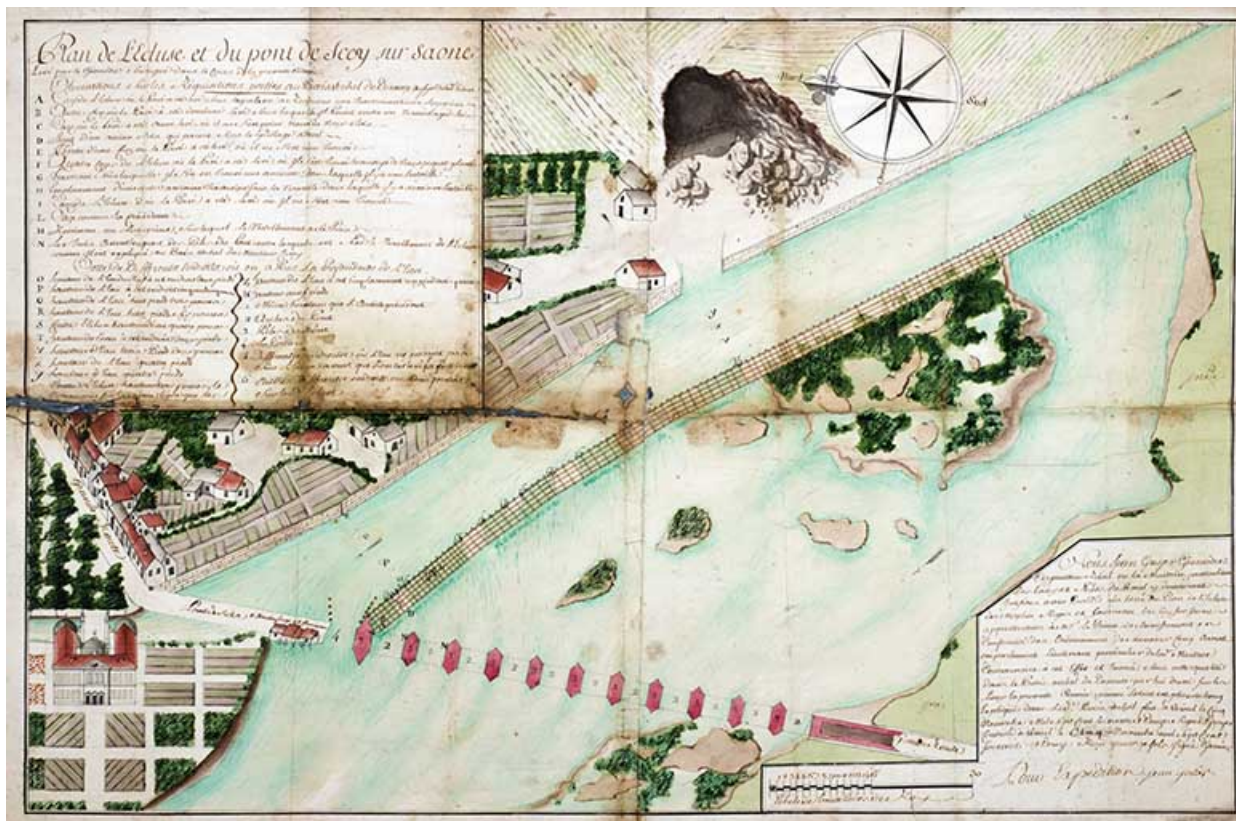
N° de l'illustration : 20197000192NUDA

Date : 2019

Auteur : Bertrand Turina

Reproduction soumise à autorisation du titulaire des droits d'exploitation

© Région Bourgogne-Franche-Comté, Inventaire du patrimoine



Plan du barrage et du pont de Scey-sur-Saône (18e siècle).
70, Scey-sur-Saône-et-Saint-Albin

Source :

Scey-sur-Saône-et-Saint-Albin. Plan de l'écluse et du pont de Scey-sur-Saône / Jean Gruyer. 1772. Dessin. In : Archives départementales de la Haute-Saône, Vesoul. 232 E dépôt. Commune de Ferrières-les-Scey.
Lieu de conservation : Archives départementales de la Haute-Saône, Vesoul - Cote du document : 232 E dépôt

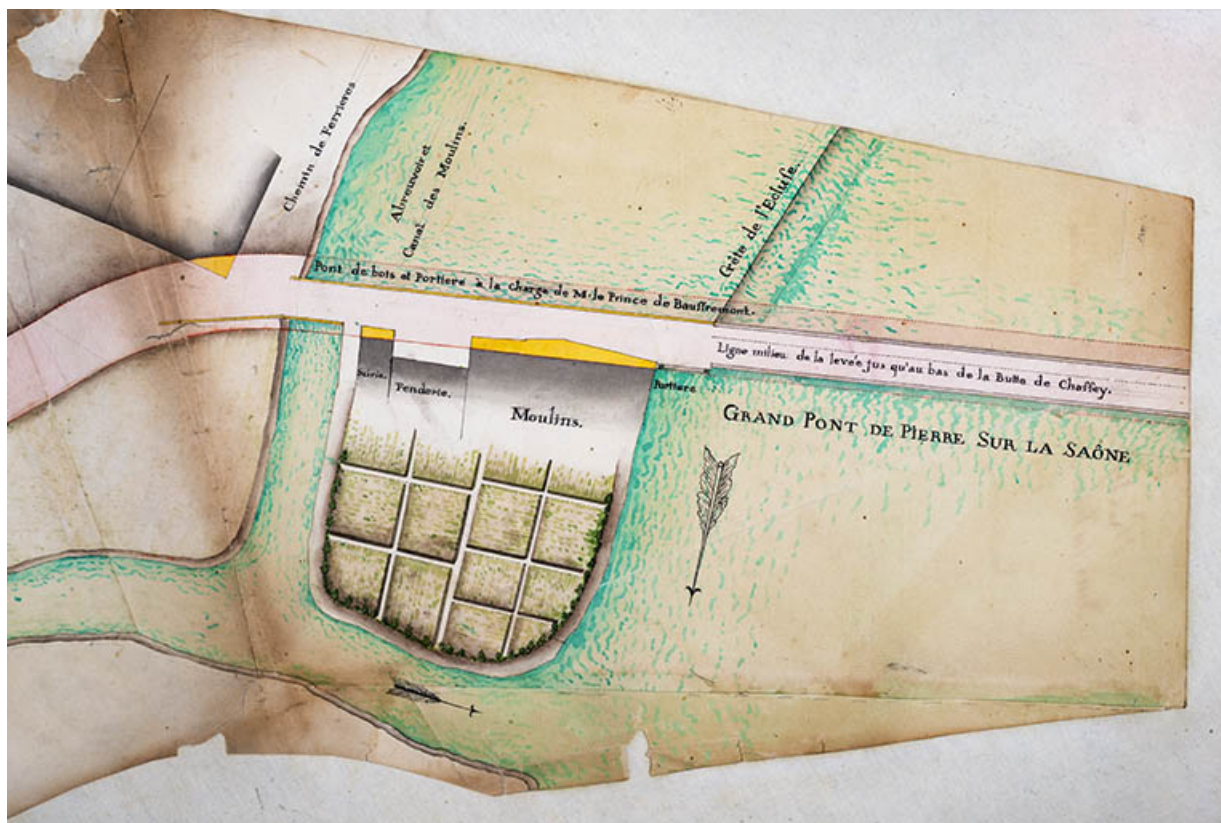
N° de l'illustration : 20177001171NUC4A

Date : 2017

Auteur : Jérôme Mongreville

Reproduction soumise à autorisation du titulaire des droits d'exploitation

© Région Bourgogne-Franche-Comté, Inventaire du patrimoine



Lingée. Plan de la traverse de Scey-sur-Saône dit le Bourg, grande route de Besançon à Nancy, levé à l'occasion du redressement projeté entre Scey-l'Église et le pont de Scey-le-Bourg. 1781. Détail, le pont.

70, Scey-sur-Saône-et-Saint-Albin

Source :

Plan de la traverse de Scey-sur-Saône dit le Bourg, grande route de Besançon à Nancy, levé à l'occasion du redressement projeté entre Scey-l'Église et le pont de Scey-le-Bourg / Lingée. 10 février 1781. Dessin. Approuvé [...] par l'intendant du comté de Bourgogne à Besançon le 28 septembre 1788. In : Archives départementales de la Haute-Saône. C 576.

Lieu de conservation : Archives départementales de la Haute-Saône, Vesoul - Cote du document : C 576

N° de l'illustration : 20197000047NUC4A

Date : 2019

Auteur : Jérôme Mongreville

Reproduction soumise à autorisation du titulaire des droits d'exploitation

© Région Bourgogne-Franche-Comté, Inventaire du patrimoine



Sceaux-sur-Saône (Haute-Saône). - Le grand pont, carte postale.
70, Sceaux-sur-Saône-et-Saint-Albin

Source :

Sceaux-sur-Saône (Haute-Saône). - Le grand pont. Carte postale, édition et cliché C.Jeunet.
Lieu de conservation : Archives départementales de la Haute-Saône, Vesoul

N° de l'illustration : 20197000079NUC4A

Date : 2019

Auteur : Jérôme Mongreville

Reproduction soumise à autorisation du titulaire des droits d'exploitation

© Région Bourgogne-Franche-Comté, Inventaire du patrimoine



Le pont de Sceaux-sur-Saône, carte postale.
70, Sceaux-sur-Saône-et-Saint-Albin

N° de l'illustration : 20197000235NUC4A

Date : 2019

Reproduction soumise à autorisation du titulaire des droits d'exploitation

© Région Bourgogne-Franche-Comté, Inventaire du patrimoine



Vue depuis la rue Paulmard.

70, Scey-sur-Saône-et-Saint-Albin

N° de l'illustration : 20167001857NUC2A

Date : 2016

Auteur : Sonia Dourlot

Reproduction soumise à autorisation du titulaire des droits d'exploitation

© Région Bourgogne-Franche-Comté, Inventaire du patrimoine



Le pont et la "portière" qui alimentait l'ancienne forge.

70, Sceaux-sur-Saône-et-Saint-Albin

N° de l'illustration : 20167001858NUC2A

Date : 2016

Auteur : Sonia Dourlot

Reproduction soumise à autorisation du titulaire des droits d'exploitation

© Région Bourgogne-Franche-Comté, Inventaire du patrimoine



La Saône, le pont et la centrale hydroélectrique.

N° de l'illustration : 20167001859NUC2A

Date : 2016

Auteur : Sonia Dourlot

Reproduction soumise à autorisation du titulaire des droits d'exploitation

© Région Bourgogne-Franche-Comté, Inventaire du patrimoine



La plaque commémorative en l honneur du Général Reverdy, et en arrière plan, sa demeure.
70, Scey-sur-Saône-et-Saint-Albin

N° de l'illustration : 20167001860NUC2A

Date : 2016

Auteur : Sonia Dourlot

Reproduction soumise à autorisation du titulaire des droits d'exploitation

© Région Bourgogne-Franche-Comté, Inventaire du patrimoine