

CIMETIÈRE

Bourgogne-Franche-Comté, Haute-Saône
Scey-sur-Saône-et-Saint-Albin
rue du Cimetière

Dossier IA70001055 réalisé en 2018

Auteur(s) : Fabien Dufoulon



Historique

L'actuel cimetière de la commune est le troisième de son histoire. Il est partagé par les communes de Scey-sur-Saône-et-Saint-Albin, La Neuville-lès-Scey, Ferrières-lès-Scey et Chassey-lès-Scey.

Premier cimetière

Le cimetière du 18^e siècle se trouve autour de l'église paroissiale Saint-Martin. Le muret entourant encore aujourd'hui l'édifice en marque les limites. Il est le vestige d'un mur de clôture abaissé tardivement. Ce premier cimetière est abandonné en 1808. Cette décision de la commune a pu être motivée par la décret du 23 prairial an XII (12 juin 1804) relatif aux lieux d'inhumation, qui préconise la création de cimetières à l'extérieur des bourgs, "à la distance de trente-cinq à quarante mètres au moins de leur enceinte" et de préférence sur "les terrains les plus élevés et exposés au nord".

Deuxième cimetière

Le deuxième cimetière est aménagé à l'écart des maisons, le long de l'actuelle rue de La Neuville. Si le terrain se situe effectivement en hauteur, l'exposition au nord n'a pas pu être respectée. Le devis instructif des ouvrages de maçonnerie, charpente et couverture de l'entrepreneur Marc Pambet est présenté en 1808. Le montant total s'élève à 2267 francs. Le 3 mai 1810, les travaux sont finalement adjugés à l'entrepreneur pour un montant de 2159 francs. Le nouveau cimetière, de plan carré, mesure 45 mètres de côté, soit une superficie de 2025 m². Le terrain étant déjà fermé latéralement, les travaux de clôture à faire ne concernent que les côtés nord et sud. Le mur de clôture s'élève sur deux mètres de hauteur et repose sur une fondation d'un mètre de profondeur. Il est couvert de lave. Le mur du côté nord est percé en son centre d'un portail fermé par une porte en chêne, près de laquelle est aménagée une remise. Le plan joint au devis rend compte de l'ensemble. Ce cimetière est à son tour abandonné au profit d'un nouveau site au nord de la commune. Dès le milieu du 19^e siècle, le cimetière est trop petit pour le nombre des décès qui "sont de 65 par an" dans les quatre communes. Par ailleurs, l'agrandissement du cimetière grâce à l'annexion d'un terrain de 1000 m² au sud semble difficile en raison de la présence de roche dans le sol. Enfin, la présence même du cimetière est une source de désagrément pour les habitants du quartier de La Prouse. La crise de l'épidémie de choléra d'août 1854 précipite la décision de la commune d'ouvrir un cimetière sur un autre site. L'emplacement de ce deuxième cimetière (désaffecté) correspond aujourd'hui au square Noirot, dont le nom fait référence à Jean-Baptiste Noirot (1768-1826), général de brigade et baron d'Empire originaire de Port-sur-Saône. Une petite stèle funéraire de style néo-gothique et un monument récent rappellent son souvenir au centre du square.

Troisième cimetière

Dès octobre 1854, la localisation du cimetière actuel, au nord du quartier de l'église, est fixée. Il se présente comme un rectangle de 6000 m² donnant sur le chemin des Vignes des Maisonnnettes (anciennement appelé "chemin de la Croix Couniot"). Entre 1854 et 1856, les quatre communes formalisent l'acquisition des parcelles nécessaires à son aménagement pour un montant total de 4209 francs. L'architecte Claude François Charles Dodelier fournit le devis descriptif accompagné du plan et de l'élévation de la porte principale et de la croix monumentale le 20 juillet 1855. Le devis est modifié, à la suite de prescriptions de la préfecture, le 6 juin 1858. Le montant total des travaux pour la clôture de ce troisième cimetière est estimé à 6800 francs.

L'agrandissement du cimetière a pu se faire dans les décennies suivantes vers le nord-est. L'enclos de la chapelle funéraire de la famille de Bauffremont, érigée dans l'axe de l'allée centrale, est aujourd'hui entièrement intégré dans la dernière extension du cimetière au 20^e siècle.

Période(s) principale(s) : 19^e siècle

Période(s) secondaire(s) : 20^e siècle

Dates : 1854 (daté par source)

Auteur(s) de l'oeuvre :

Claude François Charles Dodelier (architecte, attribution par source), Marc Pambet (entrepreneur, attribution par travaux historiques)

Description

La partie la plus ancienne du cimetière, de plan rectangulaire, est principalement composée de quatre quartiers séparés par des allées se croisant à angle droit à l'emplacement d'une croix monumentale en pierre calcaire. Elle est entourée d'un mur de clôture en moellons de calcaire équarris et réglés. Du côté sud-ouest, le portail d'entrée est aménagé au fond d'une demi-lune en pierre de taille de moyen appareil d'une profondeur de deux mètres délimitée par des piliers d'angle. Il est couvert d'un arc à intrados en plein cintre et à extrados en escalier surmonté d'une corniche rampante et d'une croix. Du côté nord-est, un enclos funéraire est réservé à la famille Bauffremont. Il constituait à l'origine une excroissance, tout en étant enfermée dans l'enceinte du cimetière duquel il est séparé par un muret et une grille basse.

On peut signaler, parmi les monuments funéraires remarquables, celui de sculpteur Lempereur dont la maison se trouve dans le quartier de l'église. La tombe était à l'origine surmontée d'une célèbre statue de sphinx, aujourd'hui disparue. L'œuvre date des années 1880. Elle semble avoir connu un certain succès à cette époque, comme le montrent encore aujourd'hui les deux sphinx du vestibule du Grand Hôtel de Russie à Genève, aujourd'hui installés rue du Mont-Blanc, exécutés d'après le même modèle de Lempereur.

Éléments descriptifs

Murs : calcaire, calcaire, moellon, moyen appareil

Décor

Techniques : sculpture

Sources documentaires

Documents d'archives

- **Archives départementales de la Haute-Saône. 482 E dépôt 46. Registre de délibérations du conseil municipal [1853-1867].**
Archives départementales de la Haute-Saône. 482 E dépôt 46. Registre de délibérations du conseil municipal [1853-1867].
Lieu de conservation : Archives départementales de la Haute-Saône, Vesoul- Cote du document : 482 E dépôt 46
- **Archives départementales de la Haute-Saône. 482 E dépôt 70. Édifices communaux, monuments et établissements publics. [an III-1896].**
Archives départementales de la Haute-Saône. 482 E dépôt 70. Édifices communaux, monuments et établissements publics. [an III-1896].
Lieu de conservation : Archives départementales de la Haute-Saône, Vesoul- Cote du document : 482 E dépôt 70
- **Archives départementales de la Haute-Saône. 482 E dépôt 71. Biens communaux, terres, bois et eaux. [an III-1898].**
Archives départementales de la Haute-Saône. 482 E dépôt 71. Biens communaux, terres, bois et eaux. [an III-1898].
Lieu de conservation : Archives départementales de la Haute-Saône, Vesoul- Cote du document : 482 E dépôt 71
- **Archives départementales de la Haute-Saône. 3 O 481. Édifices publics de la commune de Scey-sur-Saône. [an XII-1849].**
Archives départementales de la Haute-Saône. 3 O 481. Édifices publics de la commune de Scey-sur-Saône. [an XII-1849].
Lieu de conservation : Archives départementales de la Haute-Saône, Vesoul- Cote du document : 3 O 481

Documents figurés

- **Plan d'un nouveau cimetière pour la commune de Scey-sur-Saône. [vers 1808].**
Plan d'un nouveau cimetière pour la commune de Scey-sur-Saône / [Marc Pambet]. [vers 1808]. In : Archives départementales de la Haute-Saône. 3 O 481. Édifices publics de la commune de Scey-sur-Saône (An XII-1849).
Lieu de conservation : Archives départementales de la Haute-Saône, Vesoul- Cote du document : 3 O 481
- **Projet de cimetière à Scey-sur-Saône. 1855.**

Projet de cimetière à Scey-sur-Saône / Dodelier. 1855. In : Archives départementales de la Haute-Saône. 482 E dépôt 70.
Édifices communaux, monuments et établissements publics (an III-1896).

Lieu de conservation : Archives départementales de la Haute-Saône, Vesoul- Cote du document : 482 E dépôt 70

Informations complémentaires

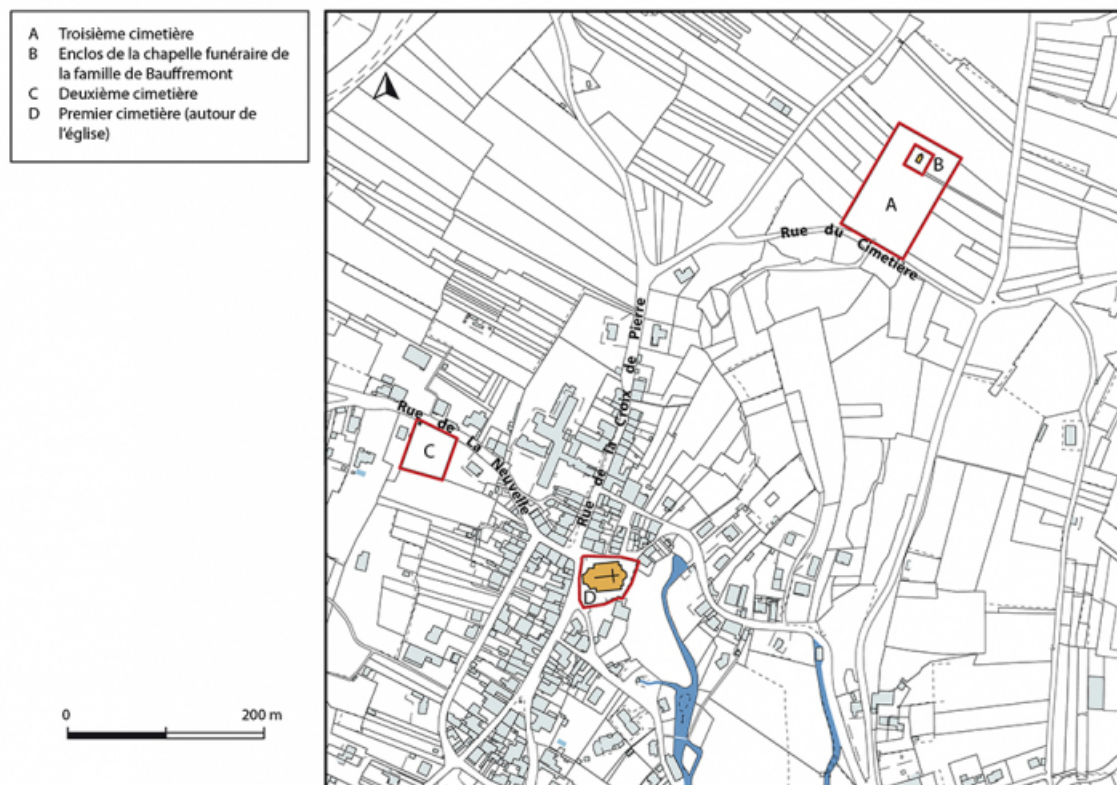
Thématiques : val de Saône

Aire d'étude et canton : Val de Saône

Dénomination : cimetière

Parties constituantes non étudiées : croix de cimetière

© Région Bourgogne-Franche-Comté, Inventaire du patrimoine



Plan-masse et de situation. Extrait du plan cadastral, 2019.

70, Scey-sur-Saône-et-Saint-Albin rue du Cimetière


N° de l'illustration : 20197000220NUDA

Date : 2019

Auteur : Bertrand Turina

Reproduction soumise à autorisation du titulaire des droits d'exploitation

© Région Bourgogne-Franche-Comté, Inventaire du patrimoine



[Pambet, Marc]. Plan d'un nouveau cimetière pour la commune de Sceaux-sur-Saône. [vers 1808].
70, Sceaux-sur-Saône-et-Saint-Albin rue du Cimetière

Source :

Plan d'un nouveau cimetière pour la commune de Sceaux-sur-Saône / [Marc Pambet]. [vers 1808]. In : Archives départementales de la Haute-Saône. 3 O 481. Édifices publics de la commune de Sceaux-sur-Saône (An XII-1849).

Lieu de conservation : Archives départementales de la Haute-Saône, Vesoul - Cote du document : 3 O 481

N° de l'illustration : 20197000030NUC4A

Date : 2019

Auteur : Jérôme Mongreville

Reproduction soumise à autorisation du titulaire des droits d'exploitation

© Région Bourgogne-Franche-Comté, Inventaire du patrimoine



Situation du premier cimetière en 1836.

70, Scey-sur-Saône-et-Saint-Albin rue du Cimetière

Source :

Archives départementales de la Haute-Saône. Cadastre de la commune de Scey-sur-Saône-et-Saint-Albin. [1836-1954].

- **Atlas parcellaire (1836)**
- **État de section (1839) : 3 P 230**
- **Matrices cadastrales (1839-1914) : 3 P 1593 (folio de 1 à 580), 3 P 1594 (folio 581 à 1140), 3 P 1595 (folio 1141 à 1718), 3 P 1596 (folio 1719 à 2214), 3 P 1597 (folio 2215 à 2355)**
- **Matrice cadastrale des propriétés bâties (1882-1914) : 3 P 2437**
- **Matrice cadastrale dite "noire" des propriétés bâties (1911-1954) : 3 P 4650**
- **Matrices cadastrales dites "noires" des propriétés non bâties (1914-1954) : 3 P 4645 , 3 P 4646 (folio 1 à 600), 3 P 4647 (folio 601 à 1200), 3 P 4648 (folio 1201 à 1798), 3 P 4649 (folio 1793 à 1924)**

Lieu de conservation : Archives départementales de la Haute-Saône, Vesoul

N° de l'illustration : 20187000847NUCA

Date : 2018

Reproduction soumise à autorisation du titulaire des droits d'exploitation

© Région Bourgogne-Franche-Comté, Inventaire du patrimoine



Situation du deuxième cimetière en 1836.


70, Scey-sur-Saône-et-Saint-Albin rue du Cimetière

N° de l'illustration : 20187000848NUCA

Date : 2018

Reproduction soumise à autorisation du titulaire des droits d'exploitation

© Région Bourgogne-Franche-Comté, Inventaire du patrimoine



Dodelier. Projet de cimetière à Scey-sur-Saône. 1855.

70, Scey-sur-Saône-et-Saint-Albin rue du Cimetière

Source :

Projet de cimetière à Scey-sur-Saône / Dodelier. 1855. In : Archives départementales de la Haute-Saône. 482 E dépôt 70. Édifices communaux, monuments et établissements publics (an III-1896).

Lieu de conservation : Archives départementales de la Haute-Saône, Vesoul - Cote du document : 482 E dépôt 70

N° de l'illustration : 20197000006NUC4A

Date : 2019

Auteur : Jérôme Mongreville

Reproduction soumise à autorisation du titulaire des droits d'exploitation

© Région Bourgogne-Franche-Comté, Inventaire du patrimoine



Portail d'entrée.

70, Sceaux-sur-Saône-et-Saint-Albin rue du Cimetière

N° de l'illustration : 20187000660NUC4A

Date : 2018

Auteur : Jérôme Mongreville

Reproduction soumise à autorisation du titulaire des droits d'exploitation

© Région Bourgogne-Franche-Comté, Inventaire du patrimoine



Vue d'ensemble, depuis l'ouest.

70, Sceaux-sur-Saône-et-Saint-Albin rue du Cimetière

N° de l'illustration : 20187000655NUC4A

Date : 2018

Auteur : Jérôme Mongreville

Reproduction soumise à autorisation du titulaire des droits d'exploitation

© Région Bourgogne-Franche-Comté, Inventaire du patrimoine



Vue d'ensemble, depuis le sud-est.

70, Scey-sur-Saône-et-Saint-Albin rue du Cimetière

N° de l'illustration : 20187000654NUC4A

Date : 2018

Auteur : Jérôme Mongreville

Reproduction soumise à autorisation du titulaire des droits d'exploitation

© Région Bourgogne-Franche-Comté, Inventaire du patrimoine



Allée centrale avec la croix monumentale et la chapelle de la famille de Bauffremont.

70, Sceaux-sur-Saône-et-Saint-Albin rue du Cimetière

N° de l'illustration : 20187000649NUC4A

Date : 2018

Auteur : Jérôme Mongreville

Reproduction soumise à autorisation du titulaire des droits d'exploitation

© Région Bourgogne-Franche-Comté, Inventaire du patrimoine



Allée centrale avec la croix monumentale et la chapelle de la famille de Bauffremont.
70, Sceaux-sur-Saône-et-Saint-Albin rue du Cimetière

N° de l'illustration : 20187000650NUC4A

Date : 2018

Auteur : Jérôme Mongreville

Reproduction soumise à autorisation du titulaire des droits d'exploitation

© Région Bourgogne-Franche-Comté, Inventaire du patrimoine



Croix monumentale au carrefour des deux allées principales.

70, Sceaux-sur-Saône-et-Saint-Albin rue du Cimetière

N° de l'illustration : 20187000658NUC4A

Date : 2018

Auteur : Jérôme Mongreville

Reproduction soumise à autorisation du titulaire des droits d'exploitation

© Région Bourgogne-Franche-Comté, Inventaire du patrimoine



La Vierge à l'Enfant.

70, Scey-sur-Saône-et-Saint-Albin rue du Cimetière

N° de l'illustration : 20187000656NUC4A

Date : 2018

Auteur : Jérôme Mongreville

Reproduction soumise à autorisation du titulaire des droits d'exploitation

© Région Bourgogne-Franche-Comté, Inventaire du patrimoine