

FONTAINE-LAVOIR DE LA SAUCE

Bourgogne-Franche-Comté, Haute-Saône
Scey-sur-Saône-et-Saint-Albin
rue de la Baume

Dossier IA70001037 réalisé en 2018

Auteur(s) : Fabien Dufoulon



Historique

En 1848, la commune souhaite faire construire sur un terrain lui appartenant, entre le chemin de la Sauce (actuelle rue de la Baume) et le ruisseau de la Sauce, un lavoir couvert alimenté par les eaux de la Sauce captées directement à sa source dont l'emplacement est figuré sur le plan du cadastre ancien dit napoléonien (1836) et l'atlas du plan d'alignement des rues (1842) de la commune. Pour conduire l'eau jusqu'à l'édifice, une conduite en fonte de 134 mètres de longueur doit être construite. Un premier projet de fontaine-lavoir est défini par Noirot-Hugon, architecte à Vesoul. Son devis du 15 décembre 1847 est approuvé par la commune le 23 mars 1848. Le plan, la coupe et l'élévation datés du 17 janvier 1848 correspondent à un édifice plus fermé qu'il ne l'est aujourd'hui puisque le côté ouest, mais aussi les côtés nord et sud sont fermés par un mur plein. Par ailleurs, l'accès au bassin se fait par une porte percée dans le mur ouest donnant sur le chemin de défrètement. Le projet, qui n'aboutit pas, est repris en 1885. Le devis descriptif correspond à l'édifice aujourd'hui conservé ("Le bâtiment aura, en plan, la forme d'un rectangle de 10 mètres de longueur et 6,5 mètres de largeur. La face occidentale et les deux faces adjacentes seront fermées par des murs de 4,27 mètres de hauteur totale à partir des fondations [et] la face principale sera ouverte et ne comportera qu'un mur d'appui de 1,20 mètre de hauteur, offrant deux ouvertures à ses extrémités"). Dans le devis estimatif, le coût de la construction est de 3.600 francs. Les travaux sont conduits par Gustave Riotte, demeurant à Scey-sur-Saône, sous la surveillance d'Auguste Grosjean, agent voyer de la commune. Les travaux sont réceptionnés le 25 juillet 1887.

Période(s) principale(s) : 4e quart 19e siècle

Dates : 1887 (daté par source) /

Auteur(s) de l'oeuvre :

Noirot-Hugon (architecte, attribution par source), Gustave Riotte (entrepreneur de maçonnerie, attribution par source), Auguste Grosjean (architecte voyer, attribution par source)

Description

Le bassin de plan rectangulaire est alimenté par son extrémité nord. Le surplus des eaux de la source s'écoule sur le côté ouest de l'édicule. Ce dernier est couvert d'un toit à longs pans et croupe supporté par un mur du côté ouest, d'un pilier à l'angle nord-est et de six colonnes en fonte reposant sur des murets en pierre de taille sur les côtés sud et est. Depuis la rue, deux escaliers permettent de descendre au niveau des bassins. Le mur ouest est doté de neuf niches rectangulaires sur un appui de pierre mouluré.

Éléments descriptifs

Murs : calcaire, calcaire, pierre de taille, moellon

Toit : tuile plate

Couvrement : charpente en bois apparente

Sources documentaires

Documents d'archives

- **Archives départementales de la Haute-Saône. Cadastre de la commune de Sceaux-sur-Saône-et-Saint-Albin. [1836-1954].**
Archives départementales de la Haute-Saône. Cadastre de la commune de Sceaux-sur-Saône-et-Saint-Albin. [1836-1954].- Atlas parcellaire (1836)- État de section (1839) : 3 P 230- Matrices cadastrales (1839-1914) : 3 P 1593 (folio de 1 à 580), 3 P 1594 (folio 581 à 1140), 3 P 1595 (folio 1141 à 1718), 3 P 1596 (folio 1719 à 2214), 3 P 1597 (folio 2215 à 2355)- Matrice cadastrale des propriétés bâties (1882-1914) : 3 P 2437- Matrice cadastrale dite "noire" des propriétés bâties (1911-1954) : 3 P 4650- Matrices cadastrales dites "noires" des propriétés non bâties (1914-1954) : 3 P 4645 , 3 P 4646 (folio 1 à 600), 3 P 4647 (folio 601 à 1200), 3 P 4648 (folio 1201 à 1798), 3 P 4649 (folio 1793 à 1924)
Lieu de conservation : Archives départementales de la Haute-Saône, Vesoul
- **Archives départementales de la Haute-Saône. 482 E dépôt 71. Biens communaux, terres, bois et eaux. [an III-1898].**
Archives départementales de la Haute-Saône. 482 E dépôt 71. Biens communaux, terres, bois et eaux. [an III-1898].
Lieu de conservation : Archives départementales de la Haute-Saône, Vesoul- Cote du document : 482 E dépôt 71
- **Archives départementales de la Haute-Saône. 3 O 481(1). Édifices publics de la commune de Sceaux-sur-Saône.**
Archives départementales de la Haute-Saône. 3 O 481(1). Édifices publics de la commune de Sceaux-sur-Saône.
Lieu de conservation : Archives départementales de la Haute-Saône, Vesoul- Cote du document : 3 O 481(1)

Documents figurés

- **Atlas du plan d'alignement des rues, commune de Sceaux-sur-Saône, Haute-Saône. 1842.**
Atlas du plan d'alignement des rues, commune de Sceaux-sur-Saône, Haute-Saône, dessin (plume, lavis), par le géomètre Marcande, dressé le 13 avril 1842, approuvé le 16 août 1842, échelles 1/2000 (tableau d'assemblage) et 1/500 (feuilles), 6 feuilles.
Lieu de conservation : Archives départementales de la Haute-Saône, Vesoul- Cote du document : CP AL 482
- **Plan des lieux [pour la construction de la fontaine-lavoir de la Sauce à Sceaux-sur-Saône-et-Saint-Albin]. 1848.**
Plan des lieux [pour la construction de la fontaine-lavoir de la Sauce à Sceaux-sur-Saône-et-Saint-Albin] / Noirot-Hugon. 1848.
In : Archives départementales de la Haute-Saône. 482 E dépôt 71. Biens communaux, terres, bois et eaux. [an III-1898].
Lieu de conservation : Archives départementales de la Haute-Saône, Vesoul- Cote du document : 482 E dépôt 71
- **Élévation et coupe longitudinale [pour la construction de la fontaine-lavoir de la Sauce à Sceaux-sur-Saône-et-Saint-Albin]. 1848.**
Élévation et coupe [pour la construction de la fontaine-lavoir de la Sauce à Sceaux-sur-Saône-et-Saint-Albin] / Noirot-Hugon. 1848. In : Archives départementales de la Haute-Saône. 482 E dépôt 71. Biens communaux, terres, bois et eaux. [an III-1898].
Lieu de conservation : Archives départementales de la Haute-Saône, Vesoul- Cote du document : 482 E dépôt 71
- **Plan et coupe transversale [pour la construction de la fontaine-lavoir de la Sauce à Sceaux-sur-Saône-et-Saint-Albin]. 1848.**
Plan et coupe transversale [pour la construction de la fontaine-lavoir de la Sauce à Sceaux-sur-Saône-et-Saint-Albin] / Noirot-Hugon. 1848. In : Archives départementales de la Haute-Saône. 482 E dépôt 71. Biens communaux, terres, bois et eaux. [an III-1898].
Lieu de conservation : Archives départementales de la Haute-Saône, Vesoul- Cote du document : 482 E dépôt 71

Informations complémentaires


Thématiques : val de Saône

Aire d'étude et canton : Val de Saône

Hydrographie : rivière de la Sauce

Dénomination : fontaine, lavoir

© Région Bourgogne-Franche-Comté, Inventaire du patrimoine



Noirot-Hugon. Plan des lieux [pour la construction de la fontaine-lavoir de la Sauce à Scey-sur-Saône-et-Saint-Albin]. 1848.
70, Scey-sur-Saône-et-Saint-Albin rue de la Baume

Source :

Plan des lieux [pour la construction de la fontaine-lavoir de la Sauce à Scey-sur-Saône-et-Saint-Albin] / Noirot-Hugon. 1848. In : Archives départementales de la Haute-Saône. 482 E dépôt 71. Biens communaux, terres, bois et eaux. [an III-1898].

Lieu de conservation : Archives départementales de la Haute-Saône, Vesoul - Cote du document : 482 E dépôt 71

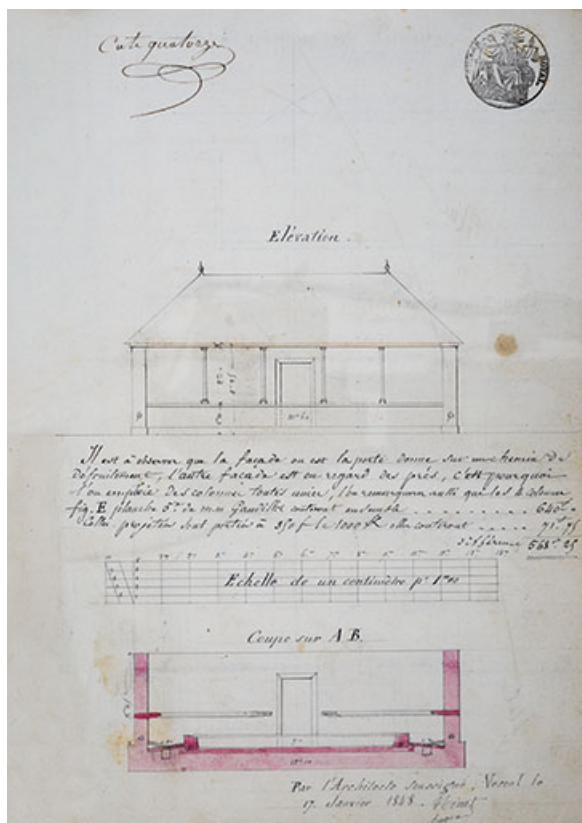
N° de l'illustration : 20197000038NUC4A

Date : 2019

Auteur : Jérôme Mongreville

Reproduction soumise à autorisation du titulaire des droits d'exploitation

© Archives départementales de la Haute-Saône



Noirot-Hugon. Élévation et coupe longitudinale [pour la construction de la fontaine-lavoir de la Sauce à Scey-sur-Saône-et-Saint-Albin]. 1848.

70, Scey-sur-Saône-et-Saint-Albin rue de la Baume

Source :

Élévation et coupe [pour la construction de la fontaine-lavoir de la Sauce à Scey-sur-Saône-et-Saint-Albin] / Noirot-Hugon. 1848. In : Archives départementales de la Haute-Saône. 482 E dépôt 71. Biens communaux, terres, bois et eaux. [an III-1898].

Lieu de conservation : Archives départementales de la Haute-Saône, Vesoul - Cote du document : 482 E dépôt 71

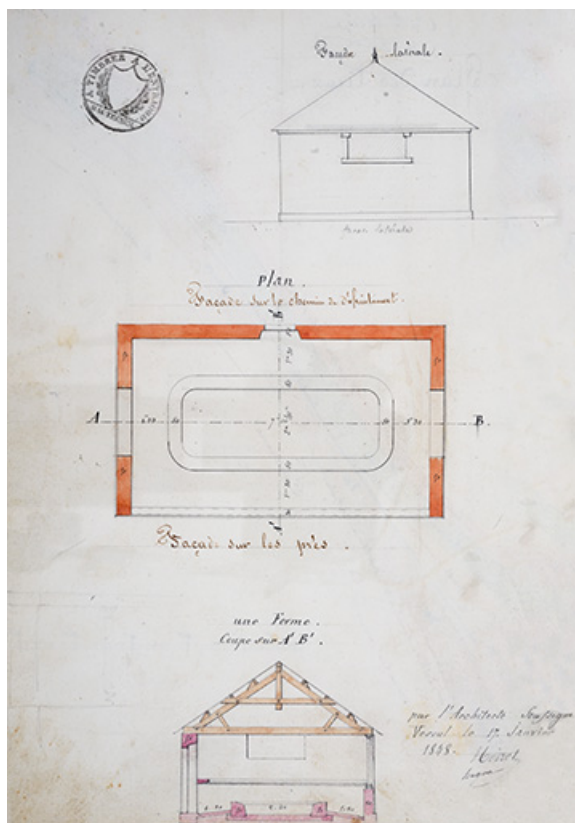
N° de l'illustration : 20197000040NUC4A

Date : 2019

Auteur : Jérôme Mongreville

Reproduction soumise à autorisation du titulaire des droits d'exploitation

© Archives départementales de la Haute-Saône



Noiroth-Hugon. Plan et coupe transversale [pour la construction de la fontaine-lavoir de la Sauce à Scey-sur-Saône-et-Saint-Albin]. 1848.

70, Scey-sur-Saône-et-Saint-Albin rue de la Baume

Source :

Plan et coupe transversale [pour la construction de la fontaine-lavoir de la Sauce à Scey-sur-Saône-et-Saint-Albin] / Noiroth-Hugon. 1848. In : Archives départementales de la Haute-Saône. 482 E dépôt 71. Biens communaux, terres, bois et eaux. [an III-1898].

Lieu de conservation : Archives départementales de la Haute-Saône, Vesoul - Cote du document : 482 E dépôt 71

N° de l'illustration : 20197000039NUC4A

Date : 2019

Reproduction soumise à autorisation du titulaire des droits d'exploitation

© Archives départementales de la Haute-Saône



Vue d'ensemble depuis le sud-est.

70, Scey-sur-Saône-et-Saint-Albin rue de la Baume

N° de l'illustration : 20197000105NUC4A

Date : 2019

Auteur : Jérôme Mongreville

Reproduction soumise à autorisation du titulaire des droits d'exploitation

© Région Bourgogne-Franche-Comté, Inventaire du patrimoine



Vue d'ensemble depuis le nord-est.

70, Scey-sur-Saône-et-Saint-Albin rue de la Baume

N° de l'illustration : 20197000108NUC4A

Date : 2019

Auteur : Jérôme Mongreville

Reproduction soumise à autorisation du titulaire des droits d'exploitation

© Région Bourgogne-Franche-Comté, Inventaire du patrimoine



Élévation extérieure.

70, Scey-sur-Saône-et-Saint-Albin rue de la Baume

N° de l'illustration : 20197000106NUC4A

Date : 2019

Auteur : Jérôme Mongreville

Reproduction soumise à autorisation du titulaire des droits d'exploitation

© Région Bourgogne-Franche-Comté, Inventaire du patrimoine



Élévation intérieure.

70, Scey-sur-Saône-et-Saint-Albin rue de la Baume

N° de l'illustration : 20197000107NUC4A

Date : 2019

Auteur : Jérôme Mongreville

Reproduction soumise à autorisation du titulaire des droits d'exploitation

© Région Bourgogne-Franche-Comté, Inventaire du patrimoine



Épi de faitage.

70, Scey-sur-Saône-et-Saint-Albin rue de la Baume

N° de l'illustration : 20197000109NUC4A

Date : 2019

Auteur : Jérôme Mongreville

Reproduction soumise à autorisation du titulaire des droits d'exploitation

© Région Bourgogne-Franche-Comté, Inventaire du patrimoine