

RUE DU PONT, PUIS RUE ARMAND PAULMARD

Bourgogne-Franche-Comté, Haute-Saône
Scey-sur-Saône-et-Saint-Albin
rue Armand Paulmard

Dossier IA70001028 réalisé en 2018

Auteur(s) : Fabien Dufoulon



Historique

La rue traverse le bourg du nord au sud. Le pont enjambant la Saône est dans son prolongement. Sous l'Ancien Régime, une porte fermait son accès au nord. Elle existe encore lors de la levée du plan du cadastre ancien dit napoléonien (1836) mais semble avoir été détruite dans les années qui suivent, avant même l'établissement du plan d'alignement de 1842. Le développement du secteur entre le bourg et le quartier de l'église a relativisé l'importance de la rue au 19^e siècle, ce dont témoigne l'abandon de l'ancien hôtel de ville au profit d'un nouvel édifice sur l'avenue des Pâtis. La rue n'en reste pas moins la principale artère commerciale de la commune avec notamment la présence des établissements Paulmard et Giraud. La rue prend le nom d'Armand Paulmard, jeune volontaire engagé dans la Première Armée française mort lors des combats de libération du Nord-Est de la France, à la fin de la Seconde Guerre mondiale. La place Emporte, également dans le bourg, et la place Flamand à Saint-Albin portent de la même manière des noms de combattants morts pour la France depuis 1979.

Période(s) principale(s) : Moyen Age / Temps modernes / Epoque contemporaine

Personne(s) liée(s) à l'histoire de l'œuvre :

Armand Paulmard (personnage célèbre, attribution par source)

Description

Les maisons de part et d'autre de la rue, de taille modeste, s'élèvent en général sur deux niveaux. Elles sont principalement construites en moellon calcaire couvert d'enduit avec un toit en tuile mécanique. La plupart des façades sont antérieures au plan d'alignement (1840). Plus tardives, les maisons n°29-31 constituent un exemple intéressant de construction en retrait par rapport à la chaussée.

Sources documentaires

Documents d'archives

- **Archives départementales de la Haute-Saône. Cadastre de la commune de Scey-sur-Saône-et-Saint-Albin. [1836-1954].**

Archives départementales de la Haute-Saône. Cadastre de la commune de Scey-sur-Saône-et-Saint-Albin. [1836-1954].- Atlas parcellaire (1836)- État de section (1839) : 3 P 230- Matrices cadastrales (1839-1914) : 3 P 1593 (folio de 1 à 580), 3 P 1594 (folio 581 à 1140), 3 P 1595 (folio 1141 à 1718), 3 P 1596 (folio 1719 à 2214), 3 P 1597 (folio 2215 à 2355)- Matrice cadastrale des propriétés bâties (1882-1914) : 3 P 2437- Matrice cadastrale dite "noire" des propriétés bâties (1911-1954) : 3 P 4650- Matrices cadastrales dites "noires" des propriétés non bâties (1914-1954) : 3 P 4645 , 3 P 4646 (folio 1 à 600), 3 P 4647 (folio 601 à 1200), 3 P 4648 (folio 1201 à 1798), 3 P 4649 (folio 1793 à 1924)

Lieu de conservation : Archives départementales de la Haute-Saône, Vesoul

Documents figurés

- **Atlas du plan d'alignement des rues, commune de Scey-sur-Saône, Haute-Saône. 1842.**

Atlas du plan d'alignement des rues, commune de Scey-sur-Saône, Haute-Saône, dessin (plume, lavis), par le géomètre

Marcande, dressé le 13 avril 1842, approuvé le 16 août 1842, échelles 1/2000 (tableau d'assemblage) et 1/500 (feuilles), 6 feuilles.

Lieu de conservation : Archives départementales de la Haute-Saône, Vesoul- Cote du document : CP AL 482

- **Scey-sur-Saône. La Rue du Pont. [carte postale]. [s.d.].**

Scey-sur-Saône. La rue du pont. [carte postale]. [s.d.].

Lieu de conservation : Archives départementales de la Haute-Saône, Vesoul- Cote du document : 11Fi482-6

- **Scey-sur-Saône. Rue du Pont. [carte postale]. [s.d.].**

Scey-sur-Saône. Rue du Pont. [carte postale]. [s.d.].

Lieu de conservation : Archives départementales de la Haute-Saône, Vesoul- Cote du document : 11Fi482-20

- **Scey-sur-Saône. La Grande Rue du Pont. [carte postale]. [s.d.].**

Scey-sur-Saône. La Grande Rue du Pont. [carte postale]. [s.d.].

Lieu de conservation : Archives départementales de la Haute-Saône, Vesoul- Cote du document : 11Fi482-28

- **Scey-sur-Saône. Rue Armand Paulmard. [carte postale]. [s.d.].**

Scey-sur-Saône. Rue Armand Paulmard. [carte postale]. [s.d.].

Lieu de conservation : Archives départementales de la Haute-Saône, Vesoul- Cote du document : 11Fi482-33

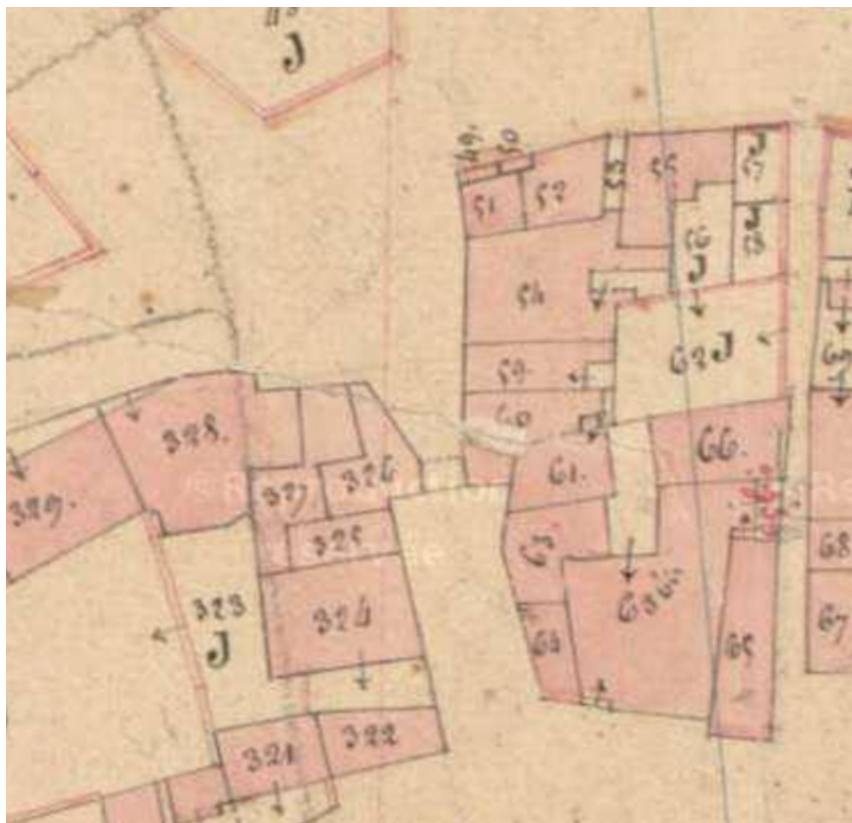
Informations complémentaires

Thématiques : val de Saône

Aire d'étude et canton : Val de Saône

Dénomination : rue

© Région Bourgogne-Franche-Comté, Inventaire du patrimoine



Porte du bourg.

70, Scey-sur-Saône-et-Saint-Albin rue Armand Paulmard

Source :

Archives départementales de la Haute-Saône. Cadastre de la commune de Scey-sur-Saône-et-Saint-Albin. [1836-1954].

- **Atlas parcellaire (1836)**
- **État de section (1839) : 3 P 230**
- **Matrices cadastrales (1839-1914) : 3 P 1593 (folio de 1 à 580), 3 P 1594 (folio 581 à 1140), 3 P 1595 (folio 1141 à 1718), 3 P 1596 (folio 1719 à 2214), 3 P 1597 (folio 2215 à 2355)**
- **Matrice cadastrale des propriétés bâties (1882-1914) : 3 P 2437**
- **Matrice cadastrale dite "noire" des propriétés bâties (1911-1954) : 3 P 4650**
- **Matrices cadastrales dites "noires" des propriétés non bâties (1914-1954) : 3 P 4645 , 3 P 4646 (folio 1 à 600), 3 P 4647 (folio 601 à 1200), 3 P 4648 (folio 1201 à 1798), 3 P 4649 (folio 1793 à 1924)**

Lieu de conservation : Archives départementales de la Haute-Saône, Vesoul

N° de l'illustration : 20187000844NUCA

Date : 2018

Reproduction soumise à autorisation du titulaire des droits d'exploitation

© Région Bourgogne-Franche-Comté, Inventaire du patrimoine



Emplacement de l'ancienne porte du Bourg, vue du nord.

70, Sceaux-sur-Saône-et-Saint-Albin rue Armand Paulmard

N° de l'illustration : 20187000638NUC4A

Date : 2018

Auteur : Jérôme Mongreville

Reproduction soumise à autorisation du titulaire des droits d'exploitation

© Région Bourgogne-Franche-Comté, Inventaire du patrimoine



SCEY-sur-SAÔNE - La Rue du Pont

Vue d'ensemble de la rue, du nord vers le sud.

70, Scey-sur-Saône-et-Saint-Albin rue Armand Paulmard

Source :

Scey-sur-Saône. La rue du pont. [carte postale]. [s.d.].

Lieu de conservation : Archives départementales de la Haute-Saône, Vesoul - Cote du document : 11Fi482-6


N° de l'illustration : 20197000056NUC4A

Date : 2019

Auteur : Jérôme Mongreville

Reproduction soumise à autorisation du titulaire des droits d'exploitation

© Région Bourgogne-Franche-Comté, Inventaire du patrimoine



Vue d'ensemble de la rue, du nord vers le sud.

70, Sceaux-sur-Saône-et-Saint-Albin rue Armand Paulmard

Source :

Sceaux-sur-Saône. Rue du Pont. [carte postale]. [s.d.].

Lieu de conservation : Archives départementales de la Haute-Saône, Vesoul - Cote du document : 11Fi482-20

N° de l'illustration : 20197000069NUC4A

Date : 2019

Auteur : Jérôme Mongreville

Reproduction soumise à autorisation du titulaire des droits d'exploitation

© Région Bourgogne-Franche-Comté, Inventaire du patrimoine



Vue d'ensemble de la rue, du sud vers le nord.

70, Scey-sur-Saône-et-Saint-Albin rue Armand Paulmard

Source :

Scey-sur-Saône. La Grande Rue du Pont. [carte postale]. [s.d.].

Lieu de conservation : Archives départementales de la Haute-Saône, Vesoul - Cote du document : 11Fi482-28

N° de l'illustration : 20197000077NUC4A

Date : 2019

Auteur : Jérôme Mongreville

Reproduction soumise à autorisation du titulaire des droits d'exploitation

© Région Bourgogne-Franche-Comté, Inventaire du patrimoine



Vue d'ensemble de la rue, du sud vers le nord.

70, Sceaux-sur-Saône-et-Saint-Albin rue Armand Paulmard

Source :

Sceaux-sur-Saône. Rue Armand Paulmard. [carte postale]. [s.d.].

Lieu de conservation : Archives départementales de la Haute-Saône, Vesoul - Cote du document : 11Fi482-33

N° de l'illustration : 20197000082NUC4A

Date : 2019

Auteur : Jérôme Mongreville

Reproduction soumise à autorisation du titulaire des droits d'exploitation

© Région Bourgogne-Franche-Comté, Inventaire du patrimoine



Côté est, maisons n°43-45, vue vers le nord depuis le pont sur la Saône.
70, Sceaux-sur-Saône-et-Saint-Albin rue Armand Paulmard

N° de l'illustration : 20187000448NUC4A

Date : 2018

Auteur : Jérôme Mongreville

Reproduction soumise à autorisation du titulaire des droits d'exploitation

© Région Bourgogne-Franche-Comté, Inventaire du patrimoine



Côté est, maisons n°29-35, vue vers le nord.

70, Sceaux-sur-Saône-et-Saint-Albin rue Armand Paulmard

N° de l'illustration : 20187000440NUC4A

Date : 2018

Auteur : Jérôme Mongreville

Reproduction soumise à autorisation du titulaire des droits d'exploitation

© Région Bourgogne-Franche-Comté, Inventaire du patrimoine



Côté est, maisons n°27-31, vue vers le nord.

70, Sceaux-sur-Saône-et-Saint-Albin rue Armand Paulmard

N° de l'illustration : 20187000433NUC4A

Date : 2018

Auteur : Jérôme Mongreville

Reproduction soumise à autorisation du titulaire des droits d'exploitation

© Région Bourgogne-Franche-Comté, Inventaire du patrimoine



Côté est, maisons n°13-15, vue vers le sud.

70, Scey-sur-Saône-et-Saint-Albin rue Armand Paulmard

N° de l'illustration : 20187000406NUC4A

Date : 2018

Auteur : Jérôme Mongreville

Reproduction soumise à autorisation du titulaire des droits d'exploitation

© Région Bourgogne-Franche-Comté, Inventaire du patrimoine



Côté ouest, maisons n°6-10, vue vers le sud.

70, Sceaux-sur-Saône-et-Saint-Albin rue Armand Paulmard


N° de l'illustration : 20187000394NUC4A

Date : 2018

Auteur : Jérôme Mongreville

Reproduction soumise à autorisation du titulaire des droits d'exploitation

© Région Bourgogne-Franche-Comté, Inventaire du patrimoine



Cadran solaire à l'angle de la rue Armand Paulmard et de la rue des Fours daté de 1606.
70, Sceaux-sur-Saône-et-Saint-Albin rue Armand Paulmard

N° de l'illustration : 20187000414NUC4A

Date : 2018

Auteur : Jérôme Mongreville

Reproduction soumise à autorisation du titulaire des droits d'exploitation

© Région Bourgogne-Franche-Comté, Inventaire du patrimoine