

BIEF DE CONFLANDEY

Bourgogne-Franche-Comté, Haute-Saône
Conflandey

Dossier IA70000977 réalisé en 2016 revu en
2018

Auteur(s) : Philippe Mairot, Guillaume Gézolme



Historique

Le bief est aménagé entre 1878 et 1882, à la suite des travaux de jonction entre la branche sud du canal de l'Est et la Saône. Les différents édifices composant le site sont bâtis à partir de plans-types validés par les ingénieurs du service des Ponts et Chaussées, responsables des travaux d'aménagement de la Saône supérieure et du canal de l'Est. L'ingénieur en chef pour les travaux en Haute-Saône est Pugnière. Les travaux (dérivation, portes de garde, écluse, barrage fixe et mobile) s'effectuent entre 1878 et 1882. Conflandey (et Gray) est un des deux lieux ne présentant pas de dérivation éclusée, celle-ci étant directement dans le lit de la Saône dans le département de la Haute-Saône.

Le barrage à aiguilles dont la manœuvre est périlleuse pour les agents assurant leur maintenance est remplacé par un système à clapets en 1986.

Période(s) principale(s) : 4e quart 19e siècle

Dates : 1878 (daté par source)

Auteur(s) de l'oeuvre :

Charles Marie Albert Travelet (ingénieur des Ponts et Chaussées, attribution par source)

Description

Le bief (Saône canalisée) s'étend de l'aval de l'écluse à sas n°3 au point kilométrique 382.700, déviation de Montureux-Lès-Baulay située sur la commune de Montureux-Lès-Baulay, à l'écluse à sas n°4, de Conflandey, située sur la commune de Conflandey au point kilométrique 372.500. Il longe les communes de Fouchécourt (rive droite), Balay (rive gauche), Favorney (rive gauche), Purgerot (rive droite), comprend le petit port de Fouchécourt, puis sa halte nautique, un quai d'ancrage à Baulay. Il reçoit successivement les eaux du ruisseau du Révillon, puis du rupt de Sèche, de la Superbe, de la Lanterne.

Sources documentaires

Documents d'archives

- **1549 W 152 Liaison fluviale Mer du Nord Méditerranée Saône (1965)**

Liaison fluviale mer du Nord Méditerranée Saône (1965) Aménagement de la Saône entre Corre et Saint-Symphorien. Avant projet, correspondances, plans, carte de situation.

Lieu de conservation : Archives départementales de la Haute-Saône, Vesoul- Cote du document : 1549 W 152

- **241 S 1 bief de Conflandey (1890 - 1896)**

bief de Conflandey (1890 - 1896) réclamations diverses, plan des lieux par l'ingénieur, travaux divers, barrage mobile de Conflandey. Maison éclusière de Montureux-Lès-Baulay.

Lieu de conservation : Archives départementales de la Haute-Saône, Vesoul- Cote du document : 241 S 1

- **Vst n° 1545. Service de la navigation, subdivision de Port-sur-Saône**

Vst n° 1545. Service de la navigation, subdivision de Port-sur-Saône (1859-1966) :- 1-3 : Bief et dérivation d'Ormoys, construction, réparations, aménagement (1879-1946)- 4 : Prairie de Gevigny, assainissement (1892-1894)- 5 : Dérivation

de Cendrecourt, aménagement (1892-1894)- 6-8 : Dérivation de Montureux, construction, aménagement, réparations (1878-1950)- 9-12 et 28 : Bief de Conflandey, construction, réparations, aménagement (1859-1961, 1966)- 13-16 : Dérivation de Port-sur-Saône, construction, réparations, aménagement (1863-1942)- 17-18 : Bief de Chemilly, construction et réfection (1878-1931)- 19 : Dérivation de Scey-sur-Saône (1876-1914)- 20-22 : Saint-Albin, souterrain et déviation (1876-1943)- 23-25 : Bief de Chantes, construction d'une dérivation, aménagement (1874-1950)- 26-27 : Coupure de Cubry-lès-Soing, construction (1878-1962)

Lieu de conservation : Archives départementales de la Haute-Saône, Vesoul- Cote du document : Vst n° 1545

Documents figurés

- **Dérivation de Conflandey. Extrait de carte du bief (1876).**
Archives départementales de la Haute-Saône, Vesoul : Dérivation de Conflandey. Extrait de carte du bief (1876). Echelle 1/1000. Vst 1545-9. Dessin.
Lieu de conservation : Archives départementales de la Haute-Saône, Vesoul- Cote du document : Vst 1545-9
- **Dérivation de Conflandey. Plan d'ensemble (1876).**
Archives départementales de la Haute-Saône, Vesoul : Dérivation de Conflandey. Plan d'ensemble (1876). Echelle 1/1000. Vst 1545-9. Dessin.
Lieu de conservation : Archives départementales de la Haute-Saône, Vesoul- Cote du document : Vst 1545-9
- **Dérivation de Conflandey : Banquette de halage (1876).**
Archives départementales de la Haute-Saône, Vesoul. Dérivation de Conflandey : Banquette de halage (1876). Vst 1545-9. Dessin.
Lieu de conservation : Archives départementales de la Haute-Saône, Vesoul- Cote du document : Vst 1545-9
- **Dérivation de Conflandey : écluse de descente en rivière (1876).**
Archives départementales de la Haute-Saône, Vesoul. Dérivation de Conflandey : écluse de descente en rivière (1876). Echelle : 1/100. Vst 1545-9. Dessin.
Lieu de conservation : Archives départementales de la Haute-Saône, Vesoul- Cote du document : Vst 1545-9
- **Dérivation de Conflandey : maison éclusière (1876).**
Archives départementales de la Haute-Saône, Vesoul. Dérivation de Conflandey : maison éclusière (1876). Echelle : 1/50. Vst 1545-9. Dessin.
Lieu de conservation : Archives départementales de la Haute-Saône, Vesoul- Cote du document : Vst 1545-9
- **Dérivation de Conflandey : Magasin du barrage (1876).**
Archives départementales de la Haute-Saône, Vesoul. Dérivation de Conflandey : Magasin du barrage (1876). Vst 1545-9. Dessin.
Lieu de conservation : Archives départementales de la Haute-Saône, Vesoul- Cote du document : Vst 1545-9
- **Dérivation de Conflandey : pont sur la Lanterne (1876).**
Archives départementales de la Haute-Saône, Vesoul. Dérivation de Conflandey : pont sur la Lanterne (1876). Echelle : 1/100. Vst 1545-9. Dessin.
Lieu de conservation : Archives départementales de la Haute-Saône, Vesoul- Cote du document : Vst 1545-9
- **Dérivation de Conflandey : passerelles de halage (1876).**
Archives départementales de la Haute-Saône, Vesoul. Dérivation de Conflandey : passerelles de halage (1876). Vst 1545-9. Dessin.
Lieu de conservation : Archives départementales de la Haute-Saône, Vesoul- Cote du document : Vst 1545-9
- **Dérivation de Conflandey : plan parcellaire des terrains à acquérir pour l'exécution des travaux dans les communes de Conflandey et Chaux-lès-Ports (1876).**
Archives départementales de la Haute-Saône, Vesoul. Dérivation de Conflandey : plan parcellaire des terrains à acquérir pour l'exécution des travaux dans les communes de Conflandey et Chaux-lès-Ports (1876). Echelle d'un millimètre par mètre. Vst 1545-9. Dessin.
Lieu de conservation : Archives départementales de la Haute-Saône, Vesoul- Cote du document : Vst 1545-9
- **Projet des travaux d'établissement du chemin de halage au droit de la prairie de Conflandey et d'ouverture d'un fossé latéral assainissement - Plan général (1881).**
Archives départementales de la Haute-Saône, Vesoul. Projet des travaux d'établissement du chemin de halage au droit de la prairie de Conflandey et d'ouverture d'un fossé latéral assainissement - Plan général (1881). Vst 1545-12. Dessin.
Lieu de conservation : Archives départementales de la Haute-Saône, Vesoul- Cote du document : Vst 1545-12
- **Bief n°51 - Approfondissement du bras droit de la Saône à Conflandey. - Plan (1884).**
Archives départementales de la Haute-Saône, Vesoul. Bief n°51 - Approfondissement du bras droit de la Saône à Conflandey. - Plan (1884). Vst 1545-12. Dessin.
Lieu de conservation : Archives départementales de la Haute-Saône, Vesoul- Cote du document : Vst 1545-12
- **Canalisation entre Montureux et Conflandey - Plan de la partie comprise entre les bornes 380k et 378k (Passage**

d'Effondray) [s.d].

Archives départementales de la Haute-Saône : Bief n° 102 - canalisation entre Montureux et Conflandey - Plan de la partie comprise entre les bornes 380k et 378k (Passage d'Effondray) [s.d]. Vst 1545-12. Dessin (1/000).

Lieu de conservation : Archives départementales de la Haute-Saône, Vesoul- Cote du document : Vst 1545-12

• Bief n° 102 - canalisation entre Montureux et Conflandey - projet de construction d'un aqueduc sous le chemin de halage (1877).

Archives départementales de la Haute-Saône : Bief n° 102 - canalisation entre Montureux et Conflandey - projet de construction d'un aqueduc sous le chemin de halage (1877). Vst 1545-9. Dessin , échelle indiquée sous chaque partie.

Lieu de conservation : Archives départementales de la Haute-Saône, Vesoul- Cote du document : Vst 1545-9

• Passerelle de halage de 8m sur la Noue rouge (1877).

Archives départementales de la Haute-Saône : Bief n° 102 - Projet des travaux - Passerelle de halage de 8m sur la Noue rouge (1877). Vst 1545-9. Dessin.

Lieu de conservation : Archives départementales de la Haute-Saône, Vesoul- Cote du document : Vst 1545-9

• Bief n° 102 - Projet des travaux - Passerelle de halage de 8m sur la Superbe (1877).

Archives départementales de la Haute-Saône : Bief n° 102 - Projet des travaux - Passerelle de halage de 8m sur la Superbe (1877). Vst 1545-9. Dessin.

Lieu de conservation : Archives départementales de la Haute-Saône, Vesoul- Cote du document : Vst 1545-9

• Bief n° 102 - Projet des travaux - Passerelle de halage sur fossé d'agrandissement, 168k (1877).

Archives départementales de la Haute-Saône : Bief n° 102 - Projet des travaux - Passerelle de halage sur fossé d'agrandissement, 168k (1877). Vst 1545-9. Dessin.

Lieu de conservation : Archives départementales de la Haute-Saône, Vesoul- Cote du document : Vst 1545-9

• Bief n° 102 - Projet des travaux - Passerelle de halage sur la Grande Noue (1877).

Archives départementales de la Haute-Saône : Bief n° 102 - Projet des travaux - Passerelle de halage sur la Grande Noue (1877). Vst 1545-9. Dessin.

Lieu de conservation : Archives départementales de la Haute-Saône, Vesoul- Cote du document : Vst 1545-9

• Carte de la Saône - registres (1861-1866).

Archives départementales de la Saône-et-Loire : Carte de la Saône - registres (1861-1866) 3 S 110-114 :- 3 S 110 Volume 1, entre Jonvelle et Chantes 4 pk 418 à 346 : feuilles 71 à 61.1866 ;- 3 S 111 Volume 2, entre Chantes et Gray (1) pk 346 à 285 : feuilles 60 à 51.1865 ;- 3 S 112 Volume 4, entre Flagey 5 et Allerey, pk 226 à 164 : feuilles 40 à 31 6.1864 ;- 3 S 113 Volume 5 7, entre Allerey et Tournus, pk 164 à 113 : feuilles 30 à 21.1862 - 1863 ;- 3 S 114 Volume 6, entre Tournus et Dracé, pk 113 à 63 : feuilles 20 à 11.1861 - 1862.

Lieu de conservation : Archives départementales de Saône-et-Loire, Mâcon- Cote du document : 3 S 110-114

Bibliographie

• Louis Bonnamour, Marc Bonnetain, Jean-Claude Mallard. La Saône navigable : deux siècles d'aménagements, 2009.

Louis Bonnamour, Marc Bonnetain, Jean-Claude Mallard. La Saône navigable : deux siècles d'aménagements. Paris : Presses de l'École nationale des Ponts et Chaussées, 2009. - 243 p. : ill. en noir et en coul. ; 24 cm. ISBN 978-2-85978-442-3

Lieu de conservation : Région Bourgogne-Franche-Comté, Inventaire et Patrimoine, Besançon- Cote du document : R.HI.5569

• Maclair Michel. La Saône dans le département de la Haute-Saône : étude économique et sociale (1640-1970)

Maclair Michel. La Saône dans le département de la Haute-Saône : étude économique et sociale (1640-1970) / Michel Maclair. - Ed. revue et augmentée. - Autet (70) : M. Maclair, 2015. - 419 p. : ill. ; 30 cm. - Bibliogr. p. 417

Lieu de conservation : Région Bourgogne-Franche-Comté, Inventaire et Patrimoine, Besançon- Cote du document : R.HI.5660

Informations complémentaires

Thématiques : val de Saône, Saône navigable en Bourgogne-Franche-Comté (la)

Aire d'étude et canton : Bourgogne-Franche-Comté

Complément de localisation : oeuvre située en partie sur la commune Fouchécourt, oeuvre située en partie sur la commune Purgerot, oeuvre située en partie sur la commune Favorney, oeuvre située en partie sur la commune Montureux-lès-Baulay

Hydrographie : Saône, affluent de la Lanterne, affluent de la Superbe

Dénomination : site d'écluse, bief

Parties constituantes non étudiées : écluse, maison, poste de commande, chemin de halage, site d'écluse, barrage, port,

quai

© Région Bourgogne-Franche-Comté, Inventaire du patrimoine



Saône - Feuille n°66.

70, Conflandey

Source :

Archives départementales de la Saône-et-Loire : Carte de la Saône - registres (1861-1866) 3 S 110-114 :

- 3 S 110 Volume 1, entre Jonvelle et Chantes 4 pk 418 à 346 : feuilles 71 à 61.1866 ;

- 3 S 111 Volume 2, entre Chantes et Gray (1) pk 346 à 285 : feuilles 60 à 51.1865 ;

- 3 S 112 Volume 4, entre Flagey 5 et Allerey, pk 226 à 164 : feuilles 40 à 31 6.1864 ;

- 3 S 113 Volume 5 7, entre Allerey et Tournus, pk 164 à 113 : feuilles 30 à 21.1862 - 1863 ;

- 3 S 114 Volume 6, entre Tournus et Dracé, pk 113 à 63 : feuilles 20 à 11.1861 - 1862.

Lieu de conservation : Archives départementales de la Saône-et-Loire, Mâcon - Cote du document : 3 S 110-114

N° de l'illustration : 20217000149NUC4A

Date : 2021

Auteur : Jérôme Mongreville

Reproduction soumise à autorisation du titulaire des droits d'exploitation

© Région Bourgogne-Franche-Comté, Inventaire du patrimoine



Saône - Feuille n°65.

70, Conflandey

Source :

Archives départementales de la Saône-et-Loire : Carte de la Saône - registres (1861-1866) 3 S 110-114 :

- 3 S 110 Volume 1, entre Jonvelle et Chantes 4 pk 418 à 346 : feuilles 71 à 61.1866 ;

- 3 S 111 Volume 2, entre Chantes et Gray (1) pk 346 à 285 : feuilles 60 à 51.1865 ;

- 3 S 112 Volume 4, entre Flagey 5 et Allerey, pk 226 à 164 : feuilles 40 à 31 6.1864 ;

- 3 S 113 Volume 5 7, entre Allerey et Tournus, pk 164 à 113 : feuilles 30 à 21.1862 - 1863 ;

- 3 S 114 Volume 6, entre Tournus et Dracé, pk 113 à 63 : feuilles 20 à 11.1861 - 1862.

Lieu de conservation : Archives départementales de la Saône-et-Loire, Mâcon - Cote du document : 3 S 110-114

N° de l'illustration : 20217000150NUC4A

Date : 2021

Auteur : Jérôme Mongreville

Reproduction soumise à autorisation du titulaire des droits d'exploitation

© Région Bourgogne-Franche-Comté, Inventaire du patrimoine



Dérivation de Conflandey - Extrait de carte (1876).

70, Conflandey

Source :

**Archives départementales de la Haute-Saône, Vesoul : Dérivation de Conflandey. Extrait de carte du bief (1876).
Echelle 1/1000. Vst 1545-9. Dessin.**

Lieu de conservation : Archives départementales de la Haute-Saône, Vesoul - Cote du document : Vst 1545-9

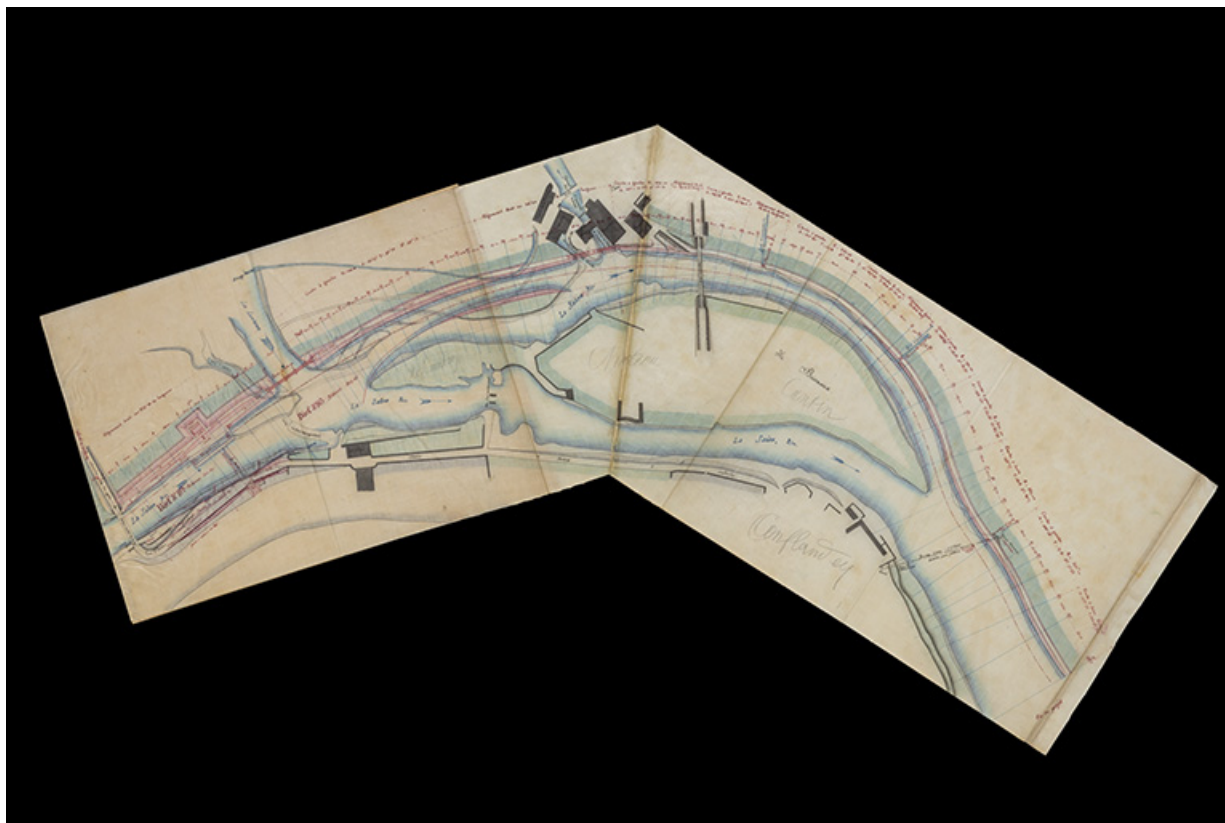
N° de l'illustration : 20207000158NUC4A

Date : 2020

Auteur : Jérôme Mongreville

Reproduction soumise à autorisation du titulaire des droits d'exploitation

© Région Bourgogne-Franche-Comté, Inventaire du patrimoine



Dérivation de Conflandey. Plan d'ensemble (1876).
70, Conflandey

Source :

Archives départementales de la Haute-Saône, Vesoul : Dérivation de Conflandey. Plan d'ensemble (1876). Echelle 1/1000. Vst 1545-9. Dessin.

Lieu de conservation : Archives départementales de la Haute-Saône, Vesoul - Cote du document : Vst 1545-9

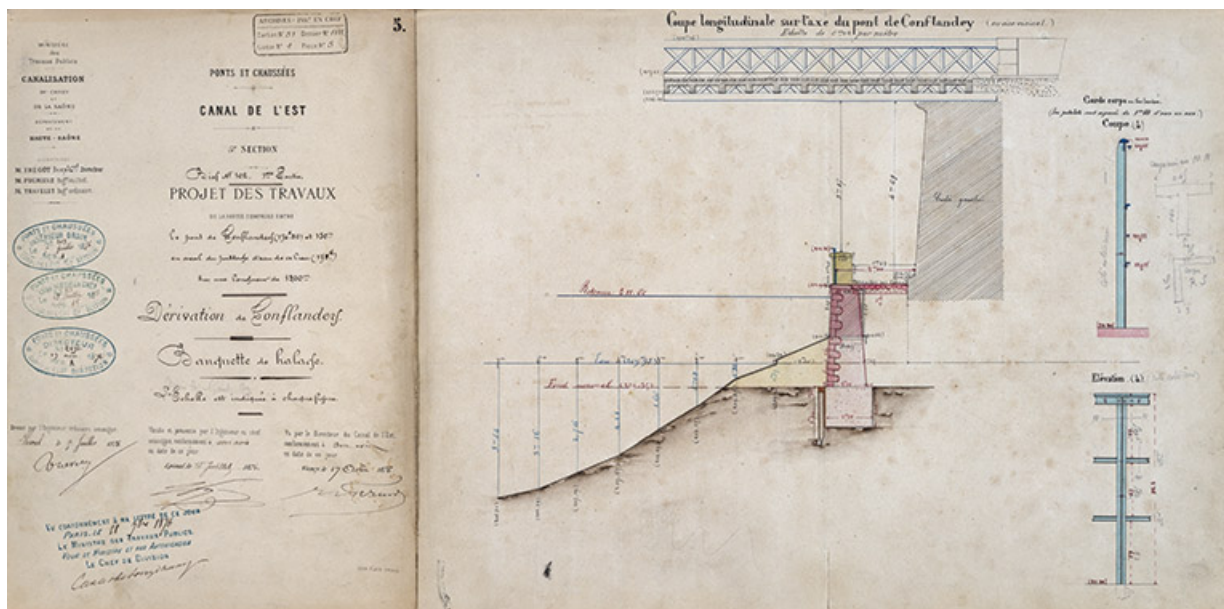
N° de l'illustration : 20207000159NUC4A

Date : 2020

Auteur : Jérôme Mongreville

Reproduction soumise à autorisation du titulaire des droits d'exploitation

© Région Bourgogne-Franche-Comté, Inventaire du patrimoine



Dérivation de Conflandey : Banquette de halage (1876).
70, Conflandey

Source :

Archives départementales de la Haute-Saône, Vesoul. Dérivation de Conflandey : Banquette de halage (1876). Vst 1545-9. Dessin.

Lieu de conservation : Archives départementales de la Haute-Saône, Vesoul - Cote du document : Vst 1545-9

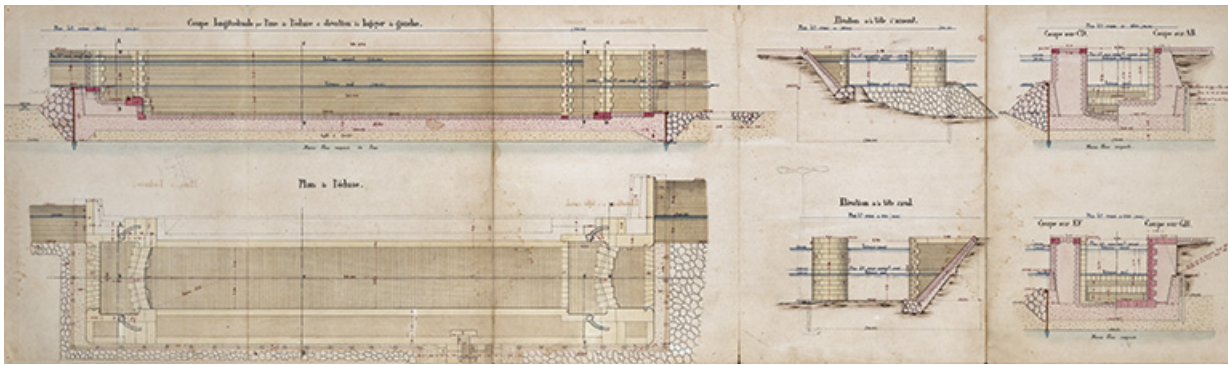
N° de l'illustration : 20207000160NUC4A

Date : 2020

Auteur : Jérôme Mongreville

Reproduction soumise à autorisation du titulaire des droits d'exploitation

© Région Bourgogne-Franche-Comté, Inventaire du patrimoine



Dérivation de Conflandey : écluse de descente en rivière (1876).
70, Conflandey

Source :

Archives départementales de la Haute-Saône, Vesoul. Dérivation de Conflandey : écluse de descente en rivière (1876). Echelle : 1/100. Vst1545-9. Dessin.

Lieu de conservation : Archives départementales de la Haute-Saône, Vesoul - Cote du document : Vst 1545-9


N° de l'illustration : 20207000161NUC4A

Date : 2020

Auteur : Jérôme Mongreville

Reproduction soumise à autorisation du titulaire des droits d'exploitation

© Région Bourgogne-Franche-Comté, Inventaire du patrimoine



Dérivation de Conflandey : maison éclusière (1876).

70, Conflandey

Source :

Archives départementales de la Haute-Saône, Vesoul. Dérivation de Conflandey : maison éclusière (1876). Echelle : 1/50. Vst 1545-9. Dessin.

Lieu de conservation : Archives départementales de la Haute-Saône, Vesoul - Cote du document : Vst 1545-9

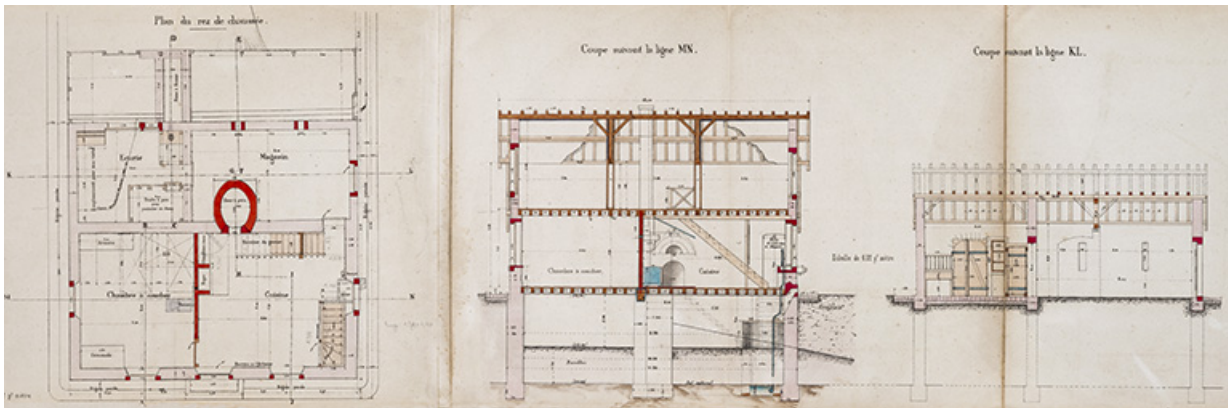
N° de l'illustration : 20207000162NUC4A

Date : 2020

Auteur : Jérôme Mongreville

Reproduction soumise à autorisation du titulaire des droits d'exploitation

© Région Bourgogne-Franche-Comté, Inventaire du patrimoine



Dérivation de Conflandey : maison éclusière (1876).

70, Conflandey

Source :

Archives départementales de la Haute-Saône, Vesoul. Dérivation de Conflandey : maison éclusière (1876). Echelle : 1/50. Vst 1545-9. Dessin.

Lieu de conservation : Archives départementales de la Haute-Saône, Vesoul - Cote du document : Vst 1545-9

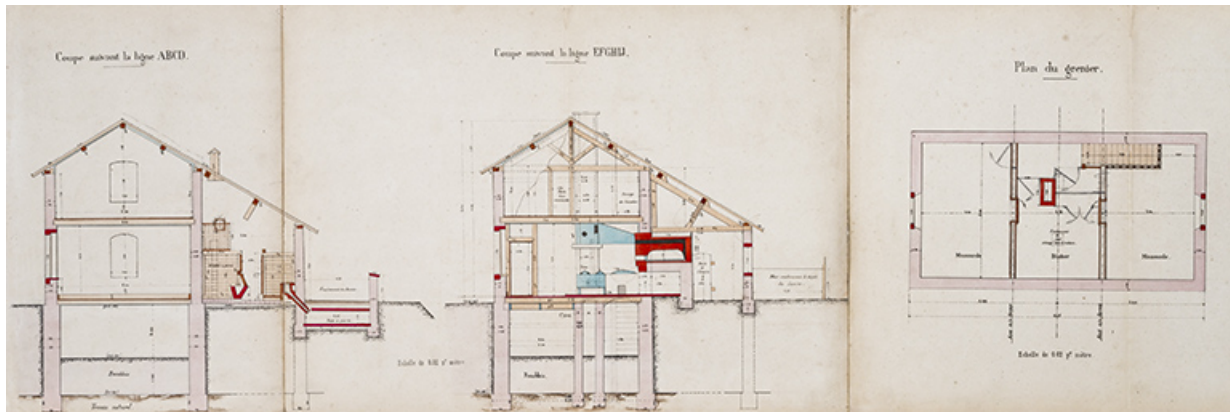
N° de l'illustration : 20207000163NUC4A

Date : 2020

Auteur : Jérôme Mongreville

Reproduction soumise à autorisation du titulaire des droits d'exploitation

© Région Bourgogne-Franche-Comté, Inventaire du patrimoine



Dérivation de Conflandey : maison éclusière (1876).

70, Conflandey

Source :

Archives départementales de la Haute-Saône, Vesoul. Dérivation de Conflandey : maison éclusière (1876). Echelle : 1/50. Vst 1545-9. Dessin.

Lieu de conservation : Archives départementales de la Haute-Saône, Vesoul - Cote du document : Vst 1545-9

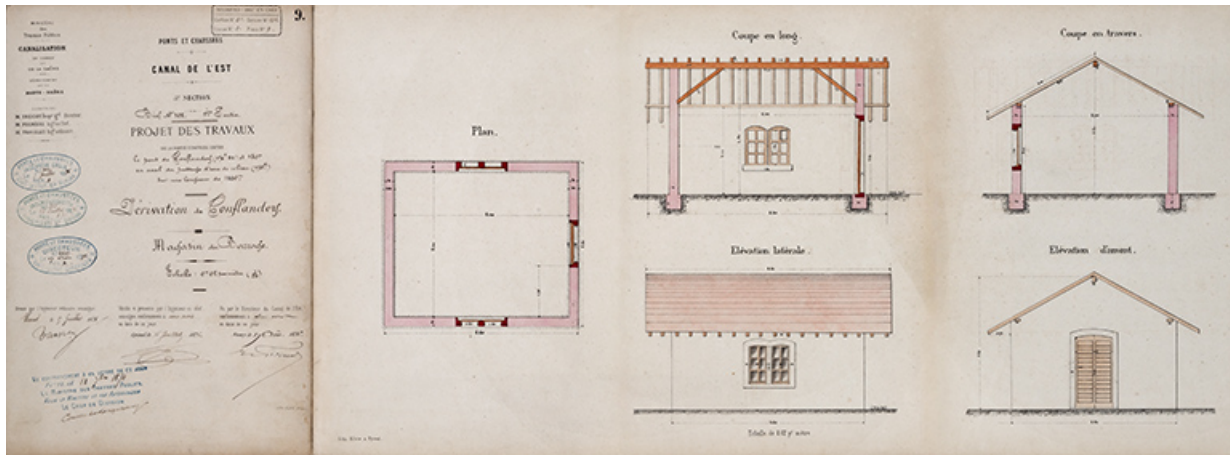
N° de l'illustration : 20207000164NUC4A

Date : 2020

Auteur : Jérôme Mongreville

Reproduction soumise à autorisation du titulaire des droits d'exploitation

© Région Bourgogne-Franche-Comté, Inventaire du patrimoine



Magasin du barrage (1876).

70, Conflandey

Source :

Archives départementales de la Haute-Saône, Vesoul. Dérivation de Conflandey : Magasin du barrage (1876). Vst 1545-9. Dessin.

Lieu de conservation : Archives départementales de la Haute-Saône, Vesoul - Cote du document : Vst 1545-9

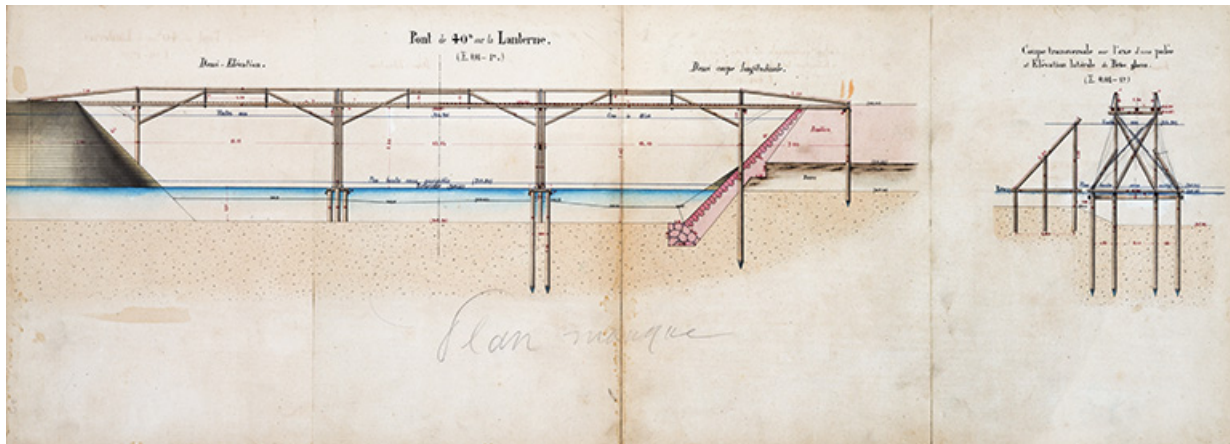
N° de l'illustration : 20207000165NUC4A

Date : 2020

Auteur : Jérôme Mongreville

Reproduction soumise à autorisation du titulaire des droits d'exploitation

© Région Bourgogne-Franche-Comté, Inventaire du patrimoine



Dérivation de Conflandey : pont sur la Lanterne (1876).
70, Conflandey

Source :

**Archives départementales de la Haute-Saône, Vesoul. Dérivation de Conflandey : pont sur la Lanterne (1876).
Echelle : 1/100. Vst 1545-9. Dessin.**

Lieu de conservation : Archives départementales de la Haute-Saône, Vesoul - Cote du document : Vst 1545-9


N° de l'illustration : 20207000166NUC4A

Date : 2020

Auteur : Jérôme Mongreville

Reproduction soumise à autorisation du titulaire des droits d'exploitation

© Région Bourgogne-Franche-Comté, Inventaire du patrimoine



Dérivation de Conflandey : passerelles de halage (1876).
70, Conflandey

Source :

Archives départementales de la Haute-Saône, Vesoul. Dérivation de Conflandey : passerelles de halage (1876). Vst 1545-9. Dessin.

Lieu de conservation : Archives départementales de la Haute-Saône, Vesoul - Cote du document : Vst 1545-9

N° de l'illustration : 20207000167NUC4A

Date : 2020

Auteur : Jérôme Mongreville

Reproduction soumise à autorisation du titulaire des droits d'exploitation

© Région Bourgogne-Franche-Comté, Inventaire du patrimoine



Dérivation de Conflandey : plan parcellaire des terrains à acquérir pour l'exécution des travaux dans les communes de Conflandey et Chaux-lès-Ports (1876).

70, Conflandey

Source :

Archives départementales de la Haute-Saône, Vesoul. Dérivation de Conflandey : plan parcellaire des terrains à acquérir pour l'exécution des travaux dans les communes de Conflandey et Chaux-lès-Ports (1876). Echelle d'un millimètre par mètre. Vst 1545-9. Dessin.

Lieu de conservation : Archives départementales de la Haute-Saône, Vesoul - Cote du document : Vst 1545-9

N° de l'illustration : 20207000168NUC4A

Date : 2020

Auteur : Jérôme Mongreville

Reproduction soumise à autorisation du titulaire des droits d'exploitation

© Région Bourgogne-Franche-Comté, Inventaire du patrimoine



Canalisation entre Montureux et Conflandey - Plan de la partie comprise entre les bornes 380k et 378k (Passage d'Effondray) [s.d].
70, Conflandey

Source :

Archives départementales de la Haute-Saône : Bief n° 102 - canalisation entre Montureux et Conflandey - Plan de la partie comprise entre les bornes 380k et 378k (Passage d'Effondray) [s.d]. Vst 1545-12. Dessin (1/000).

Lieu de conservation : Archives départementales de la Haute-Saône, Vesoul - Cote du document : Vst 1545-12

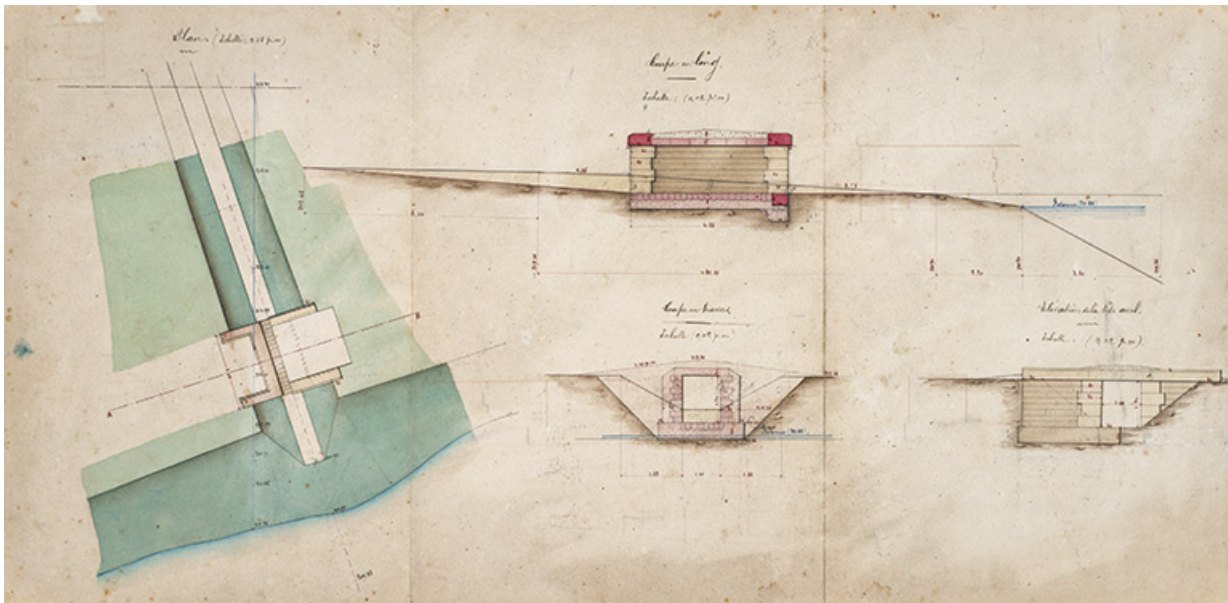
N° de l'illustration : 20207000169NUC4A

Date : 2020

Auteur : Jérôme Mongreville

Reproduction soumise à autorisation du titulaire des droits d'exploitation

© Région Bourgogne-Franche-Comté, Inventaire du patrimoine



Projet de construction d'un aqueduc sous le chemin de halage (1877).
70, Conflandey

Source :

Archives départementales de la Haute-Saône : Bief n° 102 - canalisation entre Montureux et Conflandey - projet de construction d'un aqueduc sous le chemin de halage (1877). Vst 1545-9. Dessin , échelle indiquée sous chaque partie.

Lieu de conservation : Archives départementales de la Haute-Saône, Vesoul - Cote du document : Vst 1545-9

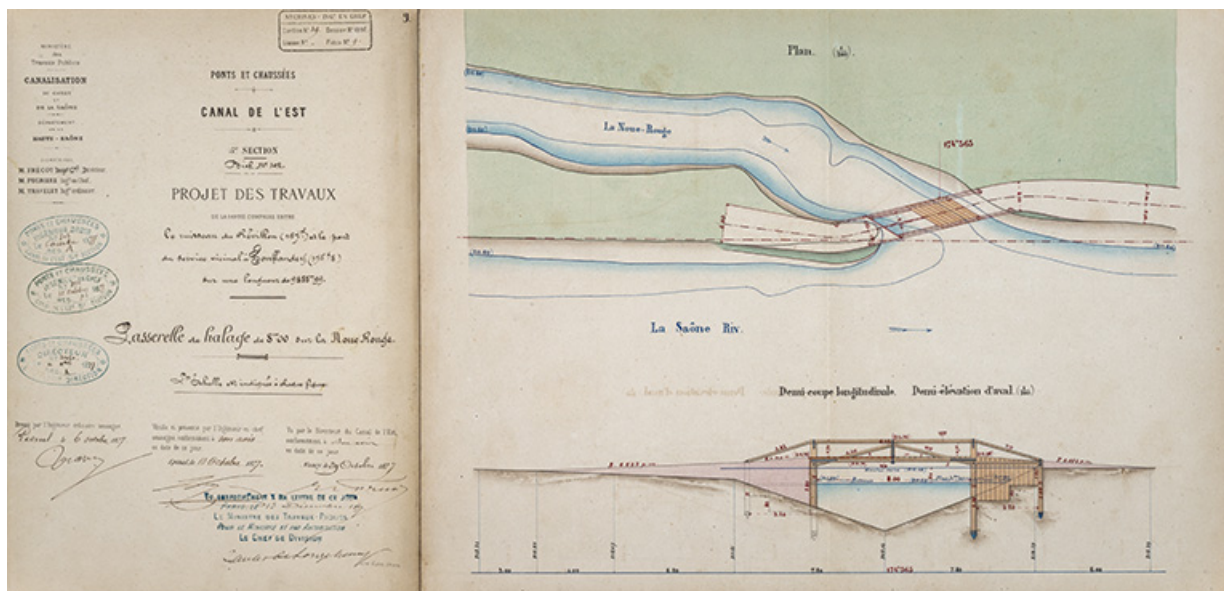
N° de l'illustration : 20207000170NUC4A

Date : 2020

Auteur : Jérôme Mongreville

Reproduction soumise à autorisation du titulaire des droits d'exploitation

© Région Bourgogne-Franche-Comté, Inventaire du patrimoine



Passerelle de halage de 8m sur la Noue rouge (1877).
70, Conflandey

Source :

Archives départementales de la Haute-Saône : Bief n° 102 - Projet des travaux - Passerelle de halage de 8m sur la Noue rouge (1877). Vst 1545-9. Dessin.

Lieu de conservation : Archives départementales de la Haute-Saône, Vesoul - Cote du document : Vst 1545-9

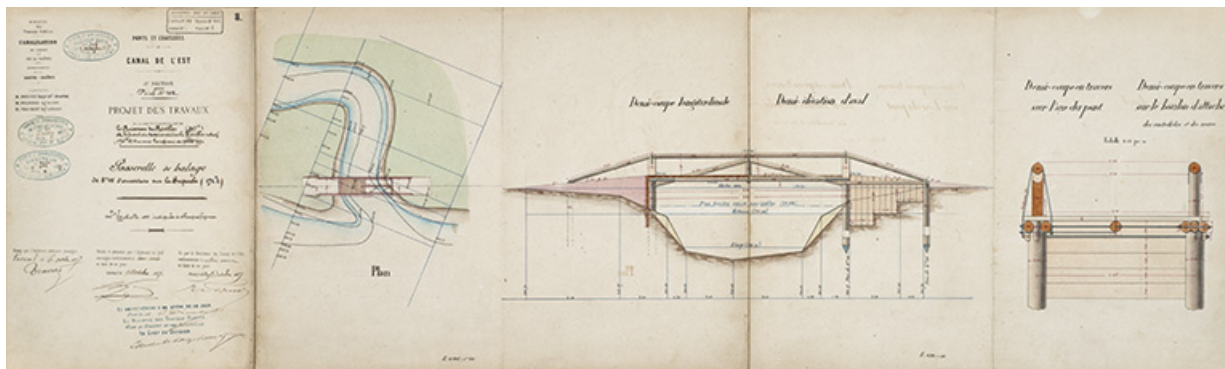
N° de l'illustration : 20207000171NUC4A

Date : 2020

Auteur : Jérôme Mongreville

Reproduction soumise à autorisation du titulaire des droits d'exploitation

© Région Bourgogne-Franche-Comté, Inventaire du patrimoine



Passerelle de halage de 8m sur la Superbe (1877).
70, Conflandey

Source :

Archives départementales de la Haute-Saône : Bief n° 102 - Projet des travaux - Passerelle de halage de 8m sur la Superbe (1877). Vst 1545-9. Dessin.

Lieu de conservation : Archives départementales de la Haute-Saône, Vesoul - Cote du document : Vst 1545-9

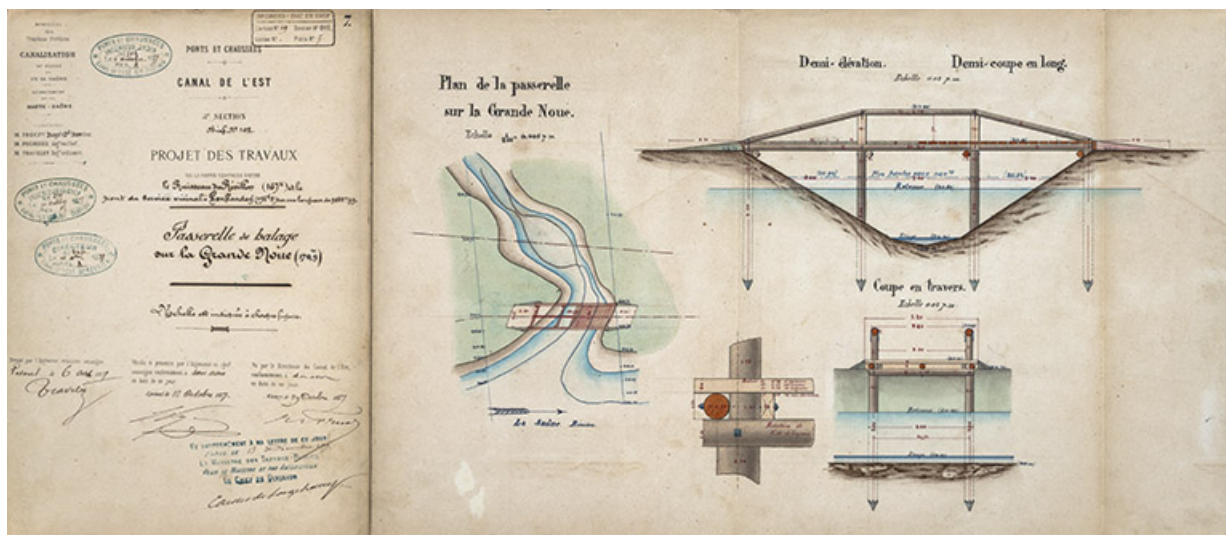
N° de l'illustration : 20207000172NUC4A

Date : 2020

Auteur : Jérôme Mongreville

Reproduction soumise à autorisation du titulaire des droits d'exploitation

© Région Bourgogne-Franche-Comté, Inventaire du patrimoine



Passerelle de halage sur la Grande Noue (1877) .
70, Conflandey

Source :

Archives départementales de la Haute-Saône : Bief n° 102 - Projet des travaux - Passerelle de halage sur la Grande Noue (1877). Vst 1545-9. Dessin.

Lieu de conservation : Archives départementales de la Haute-Saône, Vesoul - Cote du document : Vst 1545-9


N° de l'illustration : 20207000173NUC4A

Date : 2020

Auteur : Jérôme Mongreville

Reproduction soumise à autorisation du titulaire des droits d'exploitation

© Région Bourgogne-Franche-Comté, Inventaire du patrimoine



Passerelle de halage sur fossé d'agrandissement, 168k (1877).
70, Conflandey

Source :

Archives départementales de la Haute-Saône : Bief n° 102 - Projet des travaux - Passerelle de halage sur fossé d'agrandissement, 168k (1877). Vst 1545-9. Dessin.

Lieu de conservation : Archives départementales de la Haute-Saône, Vesoul - Cote du document : Vst 1545-9

N° de l'illustration : 20207000174NUC4A

Date : 2020

Auteur : Jérôme Mongreville

Reproduction soumise à autorisation du titulaire des droits d'exploitation

© Région Bourgogne-Franche-Comté, Inventaire du patrimoine



Franchissement de la Saône : pont de Fouchécourt.
70, Conflandey

N° de l'illustration : 20167000316NUC4A

Date : 2016

Auteur : Sonia Dourlot

Reproduction soumise à autorisation du titulaire des droits d'exploitation

© Région Bourgogne-Franche-Comté, Inventaire du patrimoine



Le port de plaisance sur la Saône.

70, Fouchécourt

N° de l'illustration : 20157000119NUC2A

Date : 2015

Auteur : Sonia Dourlot

Reproduction soumise à autorisation du titulaire des droits d'exploitation

© Région Bourgogne-Franche-Comté, Inventaire du patrimoine



Franchissement de la Saône : pont routier à Port d'Atelier.
70, Conflandey

N° de l'illustration : 20167000317NUC4A

Date : 2016

Auteur : Sonia Dourlot

Reproduction soumise à autorisation du titulaire des droits d'exploitation

© Région Bourgogne-Franche-Comté, Inventaire du patrimoine



Franchissement de la Saône : pont routier à Port d'Atelier.
70, Conflandey

N° de l'illustration : 20167000318NUC4A

Date : 2016

Auteur : Sonia Dourlot

Reproduction soumise à autorisation du titulaire des droits d'exploitation

© Région Bourgogne-Franche-Comté, Inventaire du patrimoine



Le village de Baulay depuis la Saône.
70, Conflandey

N° de l'illustration : 20157000122NUC2A

Date : 2015

Auteur : Sonia Dourlot

Reproduction soumise à autorisation du titulaire des droits d'exploitation

© Région Bourgogne-Franche-Comté, Inventaire du patrimoine



Croix de chemin à proximité du pont de la départementale.
70, Conflandey

N° de l'illustration : 20157001555NUC2A

Date : 2015

Auteur : Sonia Dourlot

Reproduction soumise à autorisation du titulaire des droits d'exploitation

© Région Bourgogne-Franche-Comté, Inventaire du patrimoine



Barrage de Conflandey vu de la rive droite en aval.
70, Conflandey

N° de l'illustration : 20157001550NUC2A

Date : 2015

Auteur : Sonia Dourlot

Reproduction soumise à autorisation du titulaire des droits d'exploitation

© Région Bourgogne-Franche-Comté, Inventaire du patrimoine



Vue éloignée du site d'écluse en amont du pont depuis la rive droite.
70, Conflandey

N° de l'illustration : 20157001556NUC2A

Date : 2015

Auteur : Sonia Dourlot

Reproduction soumise à autorisation du titulaire des droits d'exploitation

© Région Bourgogne-Franche-Comté, Inventaire du patrimoine



Franchissement de la Saône : pont de Fouchécourt.
70, Conflandey

N° de l'illustration : 20167000315NUC4A

Date : 2016

Auteur : Sonia Dourlot

Reproduction soumise à autorisation du titulaire des droits d'exploitation

© Région Bourgogne-Franche-Comté, Inventaire du patrimoine



La saône depuis le pont de Conflandey.
70, Conflandey

N° de l'illustration : 20207000207NUC4A

Date : 2020

Auteur : Jérôme Mongreville

Reproduction soumise à autorisation du titulaire des droits d'exploitation

© Région Bourgogne-Franche-Comté, Inventaire du patrimoine



Depuis la rive gauche, en aval, vue sur le barrage, le site d'écluse, le poste de commande.
70, Conflandey

N° de l'illustration : 20157000760NUC2A

Date : 2015

Auteur : Sonia Dourlot

Reproduction soumise à autorisation du titulaire des droits d'exploitation

© Région Bourgogne-Franche-Comté, Inventaire du patrimoine



Le barrage mobile.
70, Conflandey

N° de l'illustration : 20207000212NUC4A

Date : 2020

Auteur : Jérôme Mongreville

Reproduction soumise à autorisation du titulaire des droits d'exploitation

© Région Bourgogne-Franche-Comté, Inventaire du patrimoine



Plaisanciers s'appêtant à entrer dans l'écluse.
70, Conflandey

N° de l'illustration : 20207000214NUC4A

Date : 2020

Auteur : Jérôme Mongreville

Reproduction soumise à autorisation du titulaire des droits d'exploitation

© Région Bourgogne-Franche-Comté, Inventaire du patrimoine



Perrée en aval de l'écluse et le pont de la Lanterne.
70, Conflandey

N° de l'illustration : 20207000211NUC4A

Date : 2020

Auteur : Jérôme Mongreville

Reproduction soumise à autorisation du titulaire des droits d'exploitation

© Région Bourgogne-Franche-Comté, Inventaire du patrimoine