

L'ARCHITECTURE FUNÉRAIRE ET COMMÉMORATIVE DE LA COMMUNE DE DEMANGEVELLE : CIMETIÈRE, CROIX ET MONUMENT AUX MORTS.

Bourgogne-Franche-Comté, Haute-Saône
Demangevelle

Dossier IA70000952 réalisé en 2016 revu en
2017

Auteur(s) : Philippe Mairot



Historique

La croix située à proximité du cimetière ainsi que celle du centre, sur sa colonne en grès, pourraient être du 16ème siècle. Un cimetière co-paroissial Demangevelle - La Basse-Vaivre est créé en 1891-1892, à la sortie est du village, en remplacement de celui qui se trouvait au sud-est de l'église.

Description

Une croix est érigée à l'angle de la rue de la poste et de la grande rue; une autre se trouve à l'angle du chemin du Marchemont et de la rue des Chenevières. Une autre, située à proximité du cimetière, à la sortie du village en direction de Vauvillers, a une base prismatique et un ange est agenouillé au pied du Christ.

Sources documentaires

Documents figurés

- **Plan de deux croix et fontaines à réparer.**

Plan de deux croix et fontaines à réparer dans la commune de Demangevelle. Croix neuve à ériger dans la section du midi de la commune. [s. n. , s. d.]

Lieu de conservation : Archives départementales de la Haute-Saône, Vesoul- Cote du document : 3 o 208

- **Plan : construction d'un nouveau cimetière. (1891)**

Construction d'un nouveau cimetière. [plans et élévations] Echelle 1/1250, dressé par l'architecte Martin à Jussey le 22 avril 1891; visé par le préfet le 17 juillet 1891, enregistré à Jussey le 17 août de la même année. (s'agit-il de Jean Baptiste Martin qui est architecte à Jussey en 1874?)

Lieu de conservation : Archives départementales de la Haute-Saône, Vesoul- Cote du document : 3 O 208

- **Demangevelle. Le monument.**


Demangevelle. Le monument. Carte postale. [s. n. , s. d.]

Lieu de conservation : Collection particulière : Barisien, Demangevelle

Informations complémentaires

Thématiques : val de Saône

© Région Bourgogne-Franche-Comté, Inventaire du patrimoine



Plan de deux croix et fontaines à réparer.
70, Demangevelle

Source :

Plan de deux croix et fontaines à réparer dans la commune de Demangevelle. Croix neuve à ériger dans la section du midi de la commune. [s. n. , s. d.]

Lieu de conservation : Archives départementales de la Haute-Saône, Vesoul - Cote du document : 3 o 208

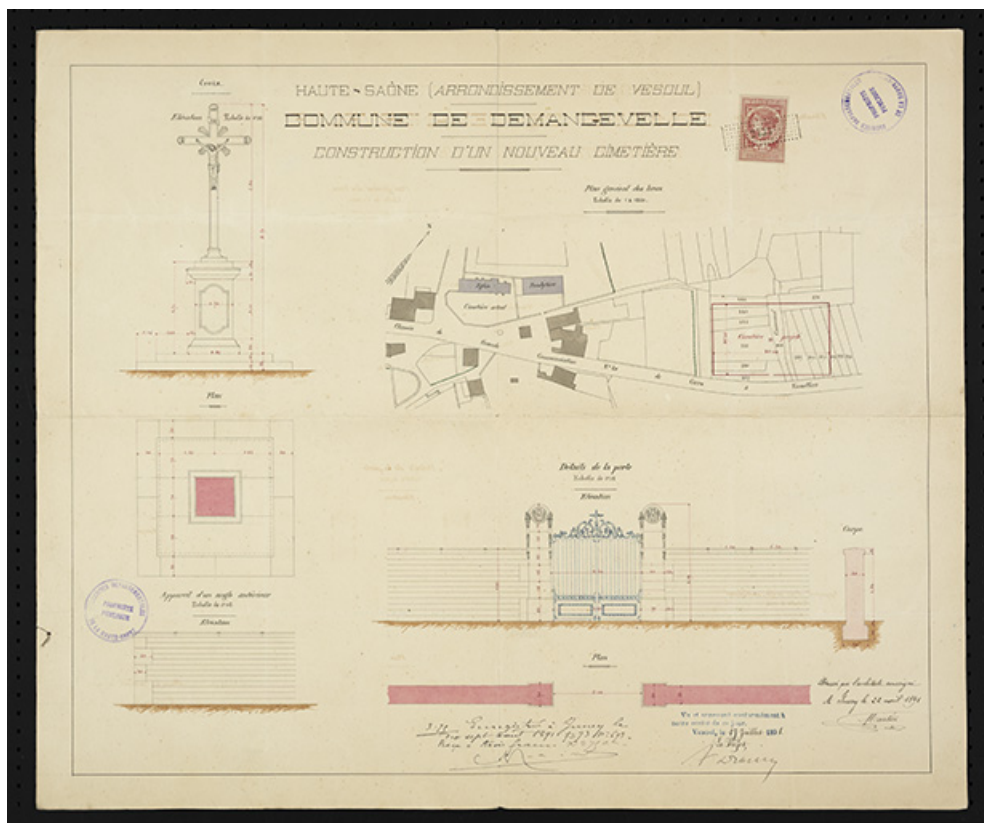
N° de l'illustration : 20167000076NUC4A

Date : 2016

Auteur : Sonia Doulot (reproduction)

Reproduction soumise à autorisation du titulaire des droits d'exploitation

© Région Bourgogne-Franche-Comté, Inventaire du patrimoine



Plan : construction d'un nouveau cimetière.
70, Demangevelle

Source :

Construction d'un nouveau cimetière. [plans et élévations] Echelle 1/1250, dressé par l'architecte Martin à Jussey le 22 avril 1891; visé par le préfet le 17 juillet 1891, enregistré à Jussey le 17 août de la même année. (s'agit-il de Jean Baptiste Martin qui est architecte à Jussey en 1874?)

Lieu de conservation : Archives départementales de la Haute-Saône, Vesoul - Cote du document : 3 O 208

N° de l'illustration : 20167000074NUC4A

Date : 2016

Auteur : Sonia Doulot (reproduction)

Reproduction soumise à autorisation du titulaire des droits d'exploitation

© Région Bourgogne-Franche-Comté, Inventaire du patrimoine



Demangevelle. Le monument. Carte postale.
70, Demangevelle

Source :

Demangevelle. Le monument. Carte postale. [s. n. , s. d.]

Lieu de conservation : Collection particulière : Barisien, Demangevelle

N° de l'illustration : 20157000507NUC4A

Date : 2015

Auteur : Jérôme Mongreville (reproduction)

Reproduction soumise à autorisation du titulaire des droits d'exploitation

© Région Bourgogne-Franche-Comté, Inventaire du patrimoine



Le cimetière vu du sud-est.
70, Demangevelle

N° de l'illustration : 20157001343NUC4A

Date : 2015

Auteur : Sonia Dourlot

Reproduction soumise à autorisation du titulaire des droits d'exploitation

© Région Bourgogne-Franche-Comté, Inventaire du patrimoine



Entrée du cimetière.

70, Demangevelle

N° de l'illustration : 20157001341NUC4A

Date : 2015

Auteur : Sonia Dourlot

Reproduction soumise à autorisation du titulaire des droits d'exploitation

© Région Bourgogne-Franche-Comté, Inventaire du patrimoine



Détail du pilier gauche du portail d'entrée.
70, Demangevelle

N° de l'illustration : 20157001342NUC4A

Date : 2015

Auteur : Sonia Dourlot

Reproduction soumise à autorisation du titulaire des droits d'exploitation

© Région Bourgogne-Franche-Comté, Inventaire du patrimoine



Vue de trois-quart sud de la croix située au sud-est, le long du flanc antérieur de l'édifice.
70, Demangevelle place de l'église

N° de l'illustration : 20157001339NUC4A

Date : 2015

Auteur : Sonia Dourlot

Reproduction soumise à autorisation du titulaire des droits d'exploitation

© Région Bourgogne-Franche-Comté, Inventaire du patrimoine



Croix érigée à l'angle de la rue de la poste et de la grande rue.
70, Demangevelle

N° de l'illustration : 20157001335NUC4A

Date : 2015

Auteur : Sonia Dourlot

Reproduction soumise à autorisation du titulaire des droits d'exploitation

© Région Bourgogne-Franche-Comté, Inventaire du patrimoine



Croix érigée à l'angle du chemin du Marchemont et de la rue des Chenevières.
70, Demangevelle

N° de l'illustration : 20157001336NUC4A

Date : 2015

Auteur : Sonia Dourlot

Reproduction soumise à autorisation du titulaire des droits d'exploitation

© Région Bourgogne-Franche-Comté, Inventaire du patrimoine



Croix située à la sortie du village en direction de Vauvillers.
70, Demangevelle


N° de l'illustration : 20157001337NUC4A

Date : 2015

Auteur : Sonia Dourlot

Reproduction soumise à autorisation du titulaire des droits d'exploitation

© Région Bourgogne-Franche-Comté, Inventaire du patrimoine



Vue rapprochée.
70, Demangevelle

N° de l'illustration : 20157001338NUC4A

Date : 2015

Auteur : Sonia Dourlot

Reproduction soumise à autorisation du titulaire des droits d'exploitation

© Région Bourgogne-Franche-Comté, Inventaire du patrimoine