

CIMETIÈRE

Bourgogne-Franche-Comté, Haute-Saône
Port-sur-Saône
route de Villers

Dossier IA70000855 réalisé en 2017

Auteur(s) : Guillaume Gézolme



Historique

En 1854, le conseil municipal décide de construire un nouveau cimetière. Alors situé rue de l'Église, près de l'ancienne église, le cimetière n'était plus adapté et ne répondait plus aux normes de salubrité publique demandées par la préfecture. Un arrêté préfectoral du 6 mars autorise la commune à acquérir un terrain pour y installer le futur cimetière ; le conseil municipal achète donc des parcelles de terre, route de Villers. Le maire charge l'architecte Jean-Baptiste Pambet du projet de construction qui inclut un oratoire dans son enceinte. Dans un premier temps, le 8 juillet 1854, il remet au maire les plans, un mémoire explicatif et un devis. Le projet est estimé à 9 500 francs. Le préfet ajourne la construction de l'oratoire le 8 août 1854 mais valide les choix de l'architecte concernant les murs et la porte d'entrée du cimetière. Les travaux sont ainsi lancés après le vote du conseil municipal le 1er août 1854.

Le projet de construction d'un oratoire refait surface en 1855. En juillet, l'architecte Pambet propose un édifice avec plans et devis explicatif à l'appui. Initialement prévu dans un angle du cimetière, il est décidé qu'il sera érigé au centre du terrain. Ce premier projet n'est pas retenu. En novembre 1855, une seconde proposition, plus modeste, est remise par Pambet en partenariat avec l'architecte Servas. Cependant, pour des raisons inconnues, la construction de l'oratoire n'est pas réalisée. En 1861, la commune fait construire une croix au centre du cimetière sous la responsabilité de l'architecte Servas. L'adjudication des travaux a lieu en mars ; outre la construction de la croix, le conseil demande aussi la reconstruction du mur de l'ancien cimetière. Les travaux sont attribués aux entrepreneurs François Reuchet et Antoine Bondy. Le procès verbal de réception des travaux est rédigé le 27 octobre.

Le cimetière a été agrandi au cours du 20e siècle.

Période(s) principale(s) : 3e quart 19e siècle

Dates : 1854 (daté par travaux historiques) / 1861 (porte la date)

Auteur(s) de l'oeuvre :

Jean-Baptiste Pambet (architecte, attribution par travaux historiques), Servas (architecte, attribution par travaux historiques)

Description

Le cimetière forme un quadrilatère de 70 mètres de côté. Il est clos par un mur haut de deux mètres construit en moellon calcaire. L'entrée s'effectue par une porte à doubles vantaux en fer ; on y accède par un perron. Les piliers sont en pierre de taille et les pilastres ornés de flambeaux renversés. La porte est surmontée d'une croix funéraire en fonte.

La croix en fer au centre du cimetière, est fixée sur un socle en pierre de taille qui porte la date de 1861.

Éléments descriptifs

Murs : calcaire, calcaire, fonte, moellon, pierre de taille

Sources documentaires

Documents d'archives

- **3 O 435, travaux communaux**

Travaux communaux de la commune de Port-sur-Saône (1811-1889)

Lieu de conservation : Archives départementales de la Haute-Saône, Vesoul- Cote du document : 3 O 435

- **3 O 435 (1). Travaux communaux (depuis 1893)**

Travaux communaux de la commune de Port-sur-Saône (depuis 1893)

Lieu de conservation : Archives départementales de la Haute-Saône, Vesoul- Cote du document : 3 O 435 (1)

Documents figurés

- **Plans pour le nouveau cimetière à ériger à Port-sur-Saône.**

Port-sur-Saône, plans pour la construction du nouveau cimetière. Architectes Pambet et Servas, 1854, 1855.

Lieu de conservation : Archives départementales de la Haute-Saône, Vesoul- Cote du document : 3 O 435

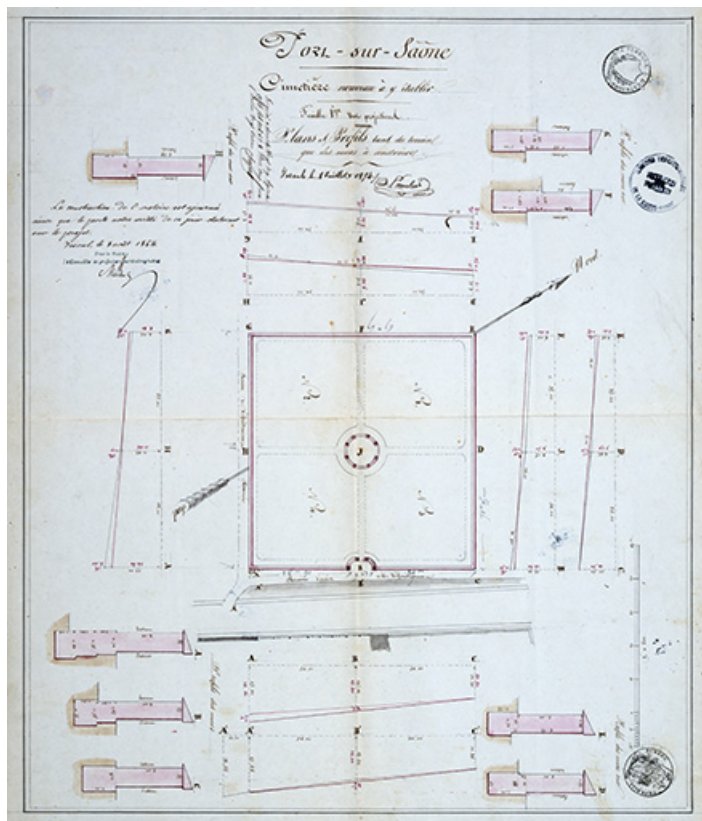
Informations complémentaires

Thématiques : val de Saône

Aire d'étude et canton : Val de Saône

Dénomination : cimetière

© Région Bourgogne-Franche-Comté, Inventaire du patrimoine



Plans et profils tant du terrain que des murs à construire.

70, Port-sur-Saône route de Villers

Source :

Port-sur-Saône, plans pour la construction du nouveau cimetière. Architectes Pambet et Servas, 1854, 1855.

Lieu de conservation : Archives départementales de la Haute-Saône, Vesoul - Cote du document : 3 O 435

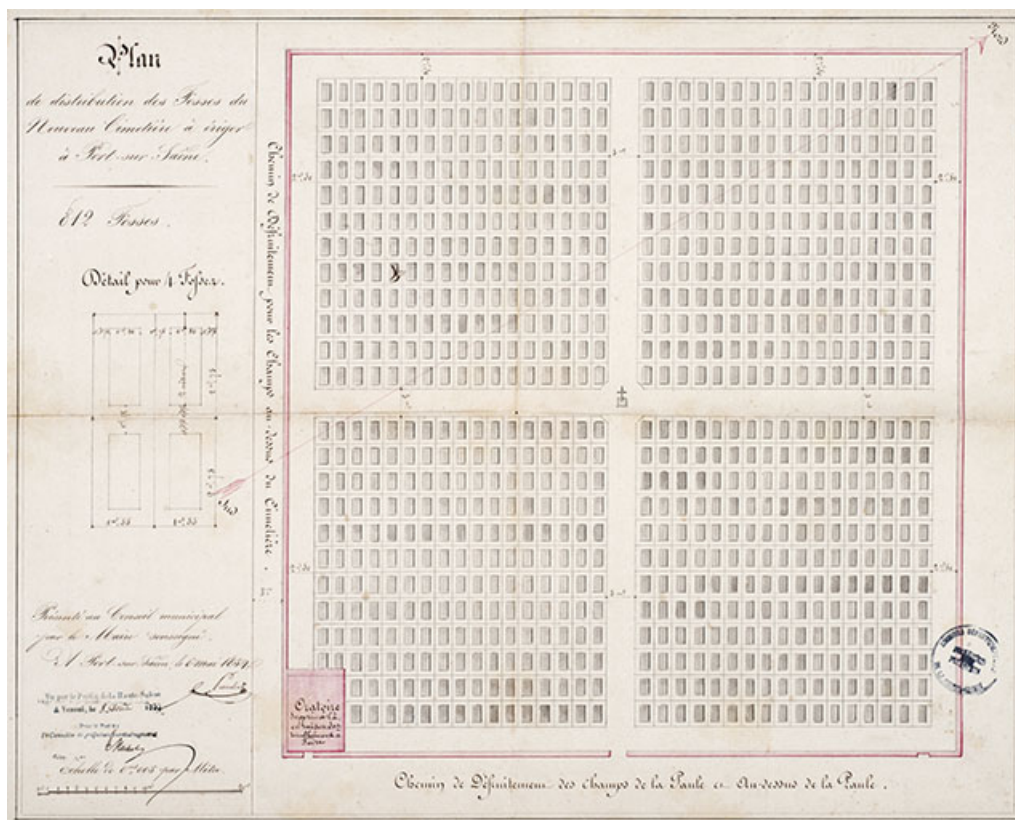
N° de l'illustration : 20177001147NUC4A

Date : 2017

Auteur : Jérôme Mongreville (reproduction)

Reproduction soumise à autorisation du titulaire des droits d'exploitation

© Région Bourgogne-Franche-Comté, Inventaire du patrimoine



Plan de distribution des fossés au nouveau cimetière.

70, Port-sur-Saône route de Villers

Source :

Port-sur-Saône, plans pour la construction du nouveau cimetière. Architectes Pambet et Servas, 1854, 1855.

Lieu de conservation : Archives départementales de la Haute-Saône, Vesoul - Cote du document : 3 O 435

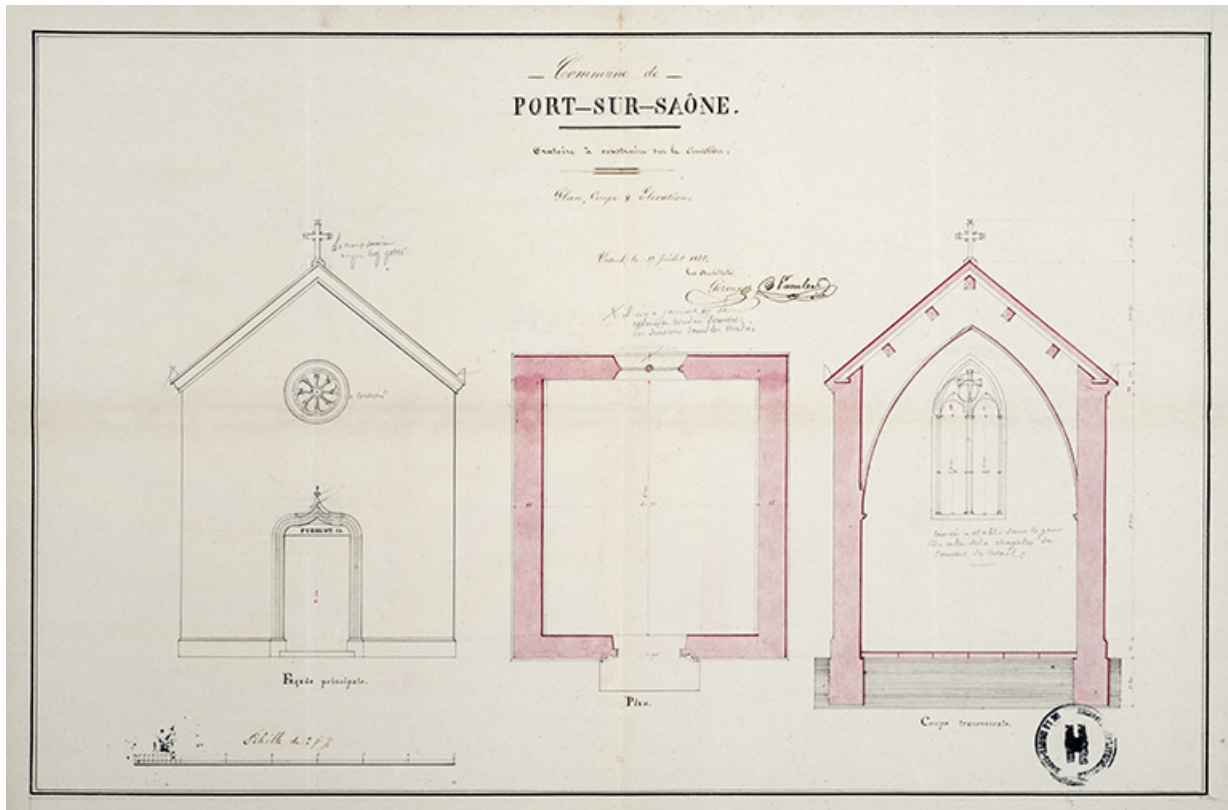
N° de l'illustration : 20177001150NUC4A

Date : 2017

Auteur : Jérôme Mongreville (reproduction)

Reproduction soumise à autorisation du titulaire des droits d'exploitation

© Région Bourgogne-Franche-Comté, Inventaire du patrimoine



Oratoire à construire au nouveau cimetière : plan, coupe et élévation (1er projet).

70, Port-sur-Saône route de Villers

Source :

Port-sur-Saône, plans pour la construction du nouveau cimetière. Architectes Pambet et Servas, 1854, 1855.

Lieu de conservation : Archives départementales de la Haute-Saône, Vesoul - Cote du document : 3 O 435


N° de l'illustration : 20177001148NUC4A

Date : 2017

Auteur : Jérôme Mongreville (reproduction)

Reproduction soumise à autorisation du titulaire des droits d'exploitation

© Région Bourgogne-Franche-Comté, Inventaire du patrimoine



Oratoire à construire au nouveau cimetière : plan, coupe et élévation (2ème projet).

70, Port-sur-Saône route de Villers

Source :

Port-sur-Saône, plans pour la construction du nouveau cimetière. Architectes Pambet et Servas, 1854, 1855.

Lieu de conservation : Archives départementales de la Haute-Saône, Vesoul - Cote du document : 3 O 435

N° de l'illustration : 20177001149NUC4A

Date : 2017

Auteur : Jérôme Mongreville (reproduction)

Reproduction soumise à autorisation du titulaire des droits d'exploitation

© Région Bourgogne-Franche-Comté, Inventaire du patrimoine



Entrée du cimetière, vue de trois-quart.

70, Port-sur-Saône route de Villers

N° de l'illustration : 20177000994NUC4A

Date : 2017

Auteur : Jérôme Mongreville

Reproduction soumise à autorisation du titulaire des droits d'exploitation

© Région Bourgogne-Franche-Comté, Inventaire du patrimoine



Vue depuis le haut de la rue.

70, Port-sur-Saône route de Villers

N° de l'illustration : 20177000995NUC4A

Date : 2017

Auteur : Jérôme Mongreville

Reproduction soumise à autorisation du titulaire des droits d'exploitation

© Région Bourgogne-Franche-Comté, Inventaire du patrimoine



Le portail d'entrée.

70, Port-sur-Saône route de Villers

N° de l'illustration : 20177000992NUC4A

Date : 2017

Auteur : Jérôme Mongreville

Reproduction soumise à autorisation du titulaire des droits d'exploitation

© Région Bourgogne-Franche-Comté, Inventaire du patrimoine



Le mur d'enclos du cimetière.

70, Port-sur-Saône route de Villers

N° de l'illustration : 20177000993NUC4A

Date : 2017

Auteur : Jérôme Mongreville

Reproduction soumise à autorisation du titulaire des droits d'exploitation

© Région Bourgogne-Franche-Comté, Inventaire du patrimoine



La volée de marches conduisant vers l'allée principale.

70, Port-sur-Saône route de Villers

N° de l'illustration : 20177000989NUC4A

Date : 2017

Auteur : Jérôme Mongreville

Reproduction soumise à autorisation du titulaire des droits d'exploitation

© Région Bourgogne-Franche-Comté, Inventaire du patrimoine



L'intérieur du cimetière.

70, Port-sur-Saône route de Villers

N° de l'illustration : 20177000991NUC4A

Date : 2017

Auteur : Jérôme Mongreville

Reproduction soumise à autorisation du titulaire des droits d'exploitation

© Région Bourgogne-Franche-Comté, Inventaire du patrimoine