

## DEMEURE DITE MAISON PETIT

Bourgogne-Franche-Comté, Haute-Saône  
Port-sur-Saône  
67 rue François Mitterrand

Dossier IA70000854 réalisé en 2017

Auteur(s) : Guillaume Gézolme



### Historique

Cette demeure, probablement construite vers la fin du 18<sup>e</sup> siècle appartenait en 1836, à Edouard Jacoutot (ou Jacqoutot), médecin à Port-sur-Saône. En 1856, la demeure est vendue à monsieur Burteret, également médecin. La matrice cadastrale évoque que, outre la maison, la vente comprenait aussi une cour et un verger. En 1875, la maison est acquise par Auguste Petit, propriétaire des grands moulins de Port-sur-Saône situés sur l'île de la Rezelle. Il aménage la partie ouest de la maison en installant une salle de bal (ou de musique), ce qui a pour effet de modifier les ouvertures sur la façade principale et aussi postérieure ; il fait appel au peintre-verrier Alphonse Gorgeon pour le décor d'au moins une des deux verrières. Auguste Petit fait également ajouter une tourelle en brique sur la façade postérieure de la demeure. La famille Petit possèdera les lieux jusque dans les années 1950. En 1958, la maison est achetée par Pierre Richard, pharmacien. Actuellement, la demeure a été transformée en bureaux et accueille les services administratifs d'une communauté de communes (Terres de Saône).

**Période(s) principale(s) :** 18<sup>e</sup> siècle

**Auteur(s) de l'oeuvre :**

Alphonse Gorgeon (peintre-verrier, attribution par source)

### Description

La demeure s'élève sur trois niveaux : un rez-de-chaussée surélevé, un étage carré et un étage de comble. Construite en pierre de taille, la façade antérieure dispose d'une élévation à travée ordonnancée. L'accès à la porte d'entrée s'effectue par un perron semi-circulaire. la partie occidentale des façades antérieure et postérieure a été réaménagée, percées de deux larges baies, fermées chacune par une verrière. Le toit à longs pans est couvert de tuile ; l'étage de comble est éclairé par des lucarnes de type capucine, ornées de frontons et d'ailerons en pierre. La façade postérieure est dotée d'une tourelle ajoutée postérieurement ; elle est desservie par un escalier de service. Elle est construite en brique avec des chainages et corniches en pierre de taille.

A l'intérieur, la plupart des pièces disposait de cheminées en marbre ; certaines pièces avaient des décors muraux et au plafond (moultures en plâtre, couronnement de portes intérieures). La salle de bal au rez-de-chaussée est éclairée par deux grandes verrières (seule la verrière côté rue porte la signature d'Alphonse Gorgeon), installées sur des fenêtres à châssis vitrés ; décorée par un lambris de demi-revêtement, elle dispose d'un plafond à solives apparentes. La pièce est équipée d'une estrade et d'une mezzanine sur son extrémité sud. La cheminée, factice, fait partie intégrante du décor général. La porte donnant sur la salle de bal, à trois vantaux, est aussi ornée de verres peints à motifs floraux.

### Éléments descriptifs

**Murs :** calcaire, pierre de taille

**Toit :** tuile

**Plan :** plan régulier

**Étages :** rez-de-chaussée, 1 étage carré, étage en surcroît

**Élévation :** élévation ordonnancée

**Escaliers :** escalier dans-oeuvre

## Sources documentaires

### Documents d'archives

- **3 P 2859. Plan cadastral parcellaire, [1828-1914]**

Plan cadastral parcellaire de la commune de Port-sur-Saône ; papier, 1828.- le tableau d'assemblage 3 P 2859- l'état de section : 3 P 201- les matrices cadastrales (1829 - 1914) : 3 P 1429 ( folio de 1 à 492), 3 P 1430 ( folio de 493 à 1000), 3 P 1431 ( folio de 1001 à 1500), 3 P 1432 ( folio de 1501 à 2100), 3 P 1433 ( folio de 2101 à 2470)- matrice des propriétés bâties, 3 P 2377 (1882-1914)

Lieu de conservation : Archives départementales de la Haute-Saône, Vesoul- Cote du document : 3 P 2859

### Informations complémentaires

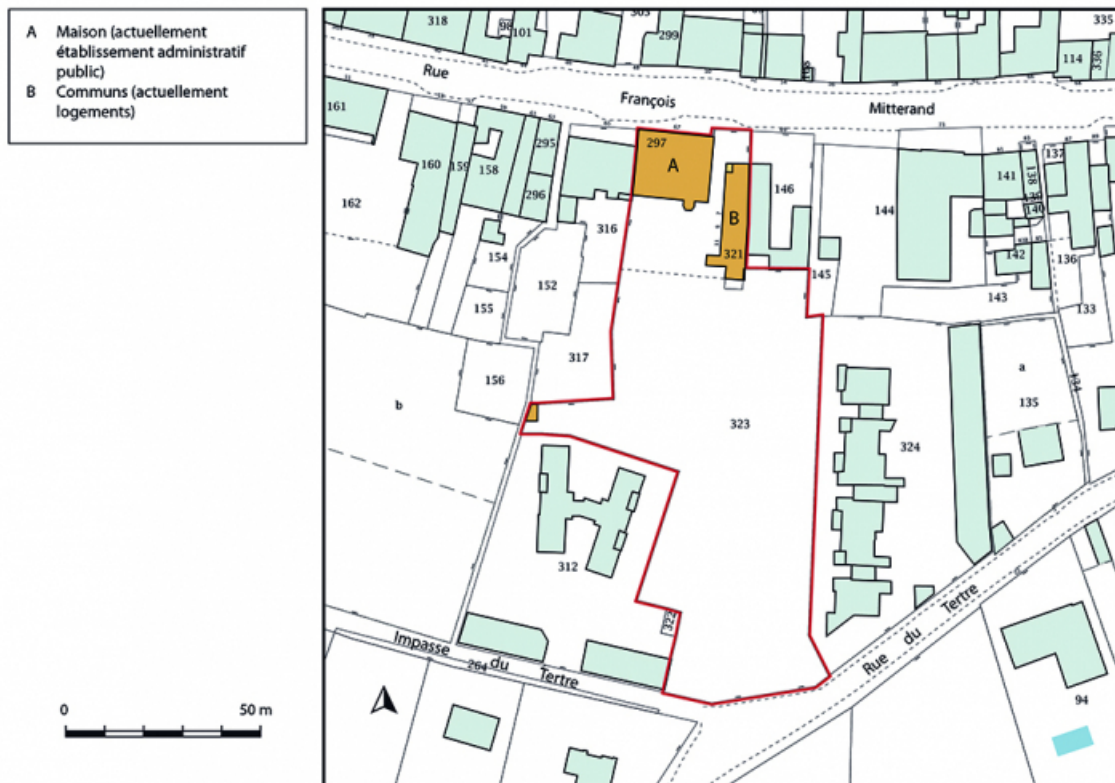
**Thématiques** : val de Saône

**Aire d'étude et canton** : Val de Saône

**Dénomination** : maison, demeure

**Parties constituantes non étudiées** : communs

© Région Bourgogne-Franche-Comté, Inventaire du patrimoine



**Plan-masse et de situation. Extrait du plan cadastral, 2019.**

70, Port-sur-Saône, 67 rue François Mitterrand

N° de l'illustration : 20197000158NUDA

Date : 2019

Auteur : Bertrand Turina

Reproduction soumise à autorisation du titulaire des droits d'exploitation

© Région Bourgogne-Franche-Comté, Inventaire du patrimoine



**Vue générale.**

70, Port-sur-Saône, 67 rue François Mitterrand

N° de l'illustration : 20177000464NUC4A

Date : 2017

Auteur : Jérôme Mongreville

Reproduction soumise à autorisation du titulaire des droits d'exploitation

© Région Bourgogne-Franche-Comté, Inventaire du patrimoine





**La demeure "Petit".**

70, Port-sur-Saône rue François Mitterrand

N° de l'illustration : 20177000465NUC4A

Date : 2017

Auteur : Jérôme Mongreville

Reproduction soumise à autorisation du titulaire des droits d'exploitation

© Région Bourgogne-Franche-Comté, Inventaire du patrimoine



**Vue de la travée principale, façade antérieure.**

70, Port-sur-Saône, 67 rue François Mitterrand

N° de l'illustration : 20177001033NUC4A

Date : 2017

Auteur : Jérôme Mongreville

Reproduction soumise à autorisation du titulaire des droits d'exploitation

© Région Bourgogne-Franche-Comté, Inventaire du patrimoine



**La porte d'entrée.**

70, Port-sur-Saône, 67 rue François Mitterrand

N° de l'illustration : 20177001036NUC4A

Date : 2017

Auteur : Jérôme Mongreville

Reproduction soumise à autorisation du titulaire des droits d'exploitation

© Région Bourgogne-Franche-Comté, Inventaire du patrimoine



**Partie occidentale de la façade antérieure.**  
70, Port-sur-Saône, 67 rue François Mitterrand

N° de l'illustration : 20177001034NUC4A

Date : 2017

Auteur : Jérôme Mongreville

Reproduction soumise à autorisation du titulaire des droits d'exploitation

© Région Bourgogne-Franche-Comté, Inventaire du patrimoine





**La façade postérieure.**

70, Port-sur-Saône, 67 rue François Mitterrand

N° de l'illustration : 20177001030NUC4A

Date : 2017

Auteur : Jérôme Mongreville

Reproduction soumise à autorisation du titulaire des droits d'exploitation

© Région Bourgogne-Franche-Comté, Inventaire du patrimoine



**Base de la tourelle avec jeux de chaînages en pierre de taille.**

70, Port-sur-Saône, 67 rue François Mitterrand

N° de l'illustration : 20177001028NUC4A

Date : 2017

Auteur : Jérôme Mongreville

Reproduction soumise à autorisation du titulaire des droits d'exploitation

© Région Bourgogne-Franche-Comté, Inventaire du patrimoine





**La tourelle au niveau de l'étage carré.**

70, Port-sur-Saône, 67 rue François Mitterrand

N° de l'illustration : 20177001025NUC4A

Date : 2017

Auteur : Jérôme Mongreville

Reproduction soumise à autorisation du titulaire des droits d'exploitation

© Région Bourgogne-Franche-Comté, Inventaire du patrimoine



**Partie supérieure de la tourelle percée d'oculis**

70, Port-sur-Saône, 67 rue François Mitterrand

N° de l'illustration : 20177001026NUC4A

Date : 2017

Auteur : Jérôme Mongreville

Reproduction soumise à autorisation du titulaire des droits d'exploitation

© Région Bourgogne-Franche-Comté, Inventaire du patrimoine



**Détail de l'oculus central de la partie supérieure.**

70, Port-sur-Saône, 67 rue François Mitterrand

N° de l'illustration : 20177001027NUC4A

Date : 2017

Auteur : Jérôme Mongreville

Reproduction soumise à autorisation du titulaire des droits d'exploitation

© Région Bourgogne-Franche-Comté, Inventaire du patrimoine





**Détail du bas-relief représentant une tête de lion.**

70, Port-sur-Saône, 67 rue François Mitterrand

N° de l'illustration : 20177001024NUC4A

Date : 2017

Reproduction soumise à autorisation du titulaire des droits d'exploitation

© Région Bourgogne-Franche-Comté, Inventaire du patrimoine



**Les communs, vue depuis la cour.**

70, Port-sur-Saône, 67 rue François Mitterrand

N° de l'illustration : 20177001032NUC4A

Date : 2017

Auteur : Jérôme Mongreville

Reproduction soumise à autorisation du titulaire des droits d'exploitation

© Région Bourgogne-Franche-Comté, Inventaire du patrimoine



**Les communs, vue depuis la rue François Mitterrand.**

70, Port-sur-Saône, 67 rue François Mitterrand

N° de l'illustration : 20177000466NUC4A

Date : 2017

Auteur : Jérôme Mongreville

Reproduction soumise à autorisation du titulaire des droits d'exploitation

© Région Bourgogne-Franche-Comté, Inventaire du patrimoine





**Vue latérale des communs.**

70, Port-sur-Saône, 67 rue François Mitterrand

N° de l'illustration : 20177001029NUC4A

Date : 2017

Auteur : Jérôme Mongreville

Reproduction soumise à autorisation du titulaire des droits d'exploitation

© Région Bourgogne-Franche-Comté, Inventaire du patrimoine



**Le couloir et le vestibule (d'entrée).**

70, Port-sur-Saône, 67 rue François Mitterrand

N° de l'illustration : 20177000872NUC4A

Date : 2017

Auteur : Jérôme Mongreville

Reproduction soumise à autorisation du titulaire des droits d'exploitation

© Région Bourgogne-Franche-Comté, Inventaire du patrimoine



**Porte intérieure vitrée du vestibule.**

70, Port-sur-Saône, 67 rue François Mitterrand

N° de l'illustration : 20177000873NUC4A

Date : 2017

Auteur : Jérôme Mongreville

Reproduction soumise à autorisation du titulaire des droits d'exploitation

© Région Bourgogne-Franche-Comté, Inventaire du patrimoine



**Le grand salon.**

70, Port-sur-Saône, 67 rue François Mitterrand

N° de l'illustration : 20177000870NUC4A

Date : 2017

Auteur : Jérôme Mongreville

Reproduction soumise à autorisation du titulaire des droits d'exploitation

© Région Bourgogne-Franche-Comté, Inventaire du patrimoine



**Porte à chassis vitré conduisant à la salle de bal (ou de musique).**

N° de l'illustration : 20177000869NUC4A

Date : 2017

Auteur : Jérôme Mongreville

Reproduction soumise à autorisation du titulaire des droits d'exploitation

© Région Bourgogne-Franche-Comté, Inventaire du patrimoine





**Aperçu de la verrière de la salle de bal par le châssis vitré à motifs géométriques.**

N° de l'illustration : 20177000871NUC4A

Date : 2017

Auteur : Jérôme Mongreville

Reproduction soumise à autorisation du titulaire des droits d'exploitation

© Région Bourgogne-Franche-Comté, Inventaire du patrimoine





**L'escalier principal.**

70, Port-sur-Saône, 67 rue François Mitterrand

N° de l'illustration : 20177000874NUC4A

Date : 2017

Auteur : Jérôme Mongreville

Reproduction soumise à autorisation du titulaire des droits d'exploitation

© Région Bourgogne-Franche-Comté, Inventaire du patrimoine



**L'escalier à deux quart tournant.**

70, Port-sur-Saône, 67 rue François Mitterrand

N° de l'illustration : 20177000876NUC4A

Date : 2017

Auteur : Jérôme Mongreville

Reproduction soumise à autorisation du titulaire des droits d'exploitation

© Région Bourgogne-Franche-Comté, Inventaire du patrimoine



**Le couloir central, premier étage.**

70, Port-sur-Saône, 67 rue François Mitterrand

N° de l'illustration : 20177000875NUC4A

Date : 2017

Auteur : Jérôme Mongreville

Reproduction soumise à autorisation du titulaire des droits d'exploitation

© Région Bourgogne-Franche-Comté, Inventaire du patrimoine



**Porte à trois vantaux conduisant à la salle de bal (ou de musique).**

N° de l'illustration : 20177000868NUC4A

Date : 2017

Auteur : Jérôme Mongreville

Reproduction soumise à autorisation du titulaire des droits d'exploitation

© Région Bourgogne-Franche-Comté, Inventaire du patrimoine





**La salle de bal.**

70, Port-sur-Saône, 67 rue François Mitterrand


N° de l'illustration : 20177000857NUC4A

Date : 2017

Auteur : Jérôme Mongreville

Reproduction soumise à autorisation du titulaire des droits d'exploitation

© Région Bourgogne-Franche-Comté, Inventaire du patrimoine



**Vue d'ensemble de la salle depuis le sud.**

70, Port-sur-Saône, 67 rue François Mitterrand

N° de l'illustration : 20177000862NUC4A

Date : 2017

Auteur : Jérôme Mongreville

Reproduction soumise à autorisation du titulaire des droits d'exploitation

© Région Bourgogne-Franche-Comté, Inventaire du patrimoine





**Vue partielle de la salle de bal : la verrière côté rue.**

N° de l'illustration : 20177000860NUC4A

Date : 2017

Auteur : Jérôme Mongreville

Reproduction soumise à autorisation du titulaire des droits d'exploitation

© Région Bourgogne-Franche-Comté, Inventaire du patrimoine



**Vue générale de la verrière, côté rue.**

N° de l'illustration : 20177000850NUC4A

Date : 2017

Auteur : Jérôme Mongreville

Reproduction soumise à autorisation du titulaire des droits d'exploitation

© Région Bourgogne-Franche-Comté, Inventaire du patrimoine



**Vue partielle de la salle de bal : la verrière côté cour.**

N° de l'illustration : 20177000861NUC4A


Date : 2017

Auteur : Jérôme Mongreville

Reproduction soumise à autorisation du titulaire des droits d'exploitation

© Région Bourgogne-Franche-Comté, Inventaire du patrimoine





**La mezzanine et la porte donnant accès à la salle.**

70, Port-sur-Saône, 67 rue François Mitterrand

N° de l'illustration : 20177000859NUC4A

Date : 2017

Auteur : Jérôme Mongreville

Reproduction soumise à autorisation du titulaire des droits d'exploitation

© Région Bourgogne-Franche-Comté, Inventaire du patrimoine





**La mezzanine et sa balustrade.**

70, Port-sur-Saône, 67 rue François Mitterrand

N° de l'illustration : 20177000858NUC4A

Date : 2017

Auteur : Jérôme Mongreville

Reproduction soumise à autorisation du titulaire des droits d'exploitation

© Région Bourgogne-Franche-Comté, Inventaire du patrimoine



**La balustrade de l'estrade.**

70, Port-sur-Saône, 67 rue François Mitterrand

N° de l'illustration : 20177000864NUC4A

Date : 2017

Auteur : Jérôme Mongreville

Reproduction soumise à autorisation du titulaire des droits d'exploitation

© Région Bourgogne-Franche-Comté, Inventaire du patrimoine



**Détail des balustres carré.**

70, Port-sur-Saône, 67 rue François Mitterrand

N° de l'illustration : 20177000863NUC4A

Date : 2017

Auteur : Jérôme Mongreville

Reproduction soumise à autorisation du titulaire des droits d'exploitation

© Région Bourgogne-Franche-Comté, Inventaire du patrimoine



**La cheminée à décor factice.**

70, Port-sur-Saône, 67 rue François Mitterrand

N° de l'illustration : 20177000865NUC4A

Date : 2017

Auteur : Jérôme Mongreville

Reproduction soumise à autorisation du titulaire des droits d'exploitation

© Région Bourgogne-Franche-Comté, Inventaire du patrimoine





**Le foyer avec sa plaque.**

70, Port-sur-Saône, 67 rue François Mitterrand

N° de l'illustration : 20177000866NUC4A

Date : 2017

Auteur : Jérôme Mongreville

Reproduction soumise à autorisation du titulaire des droits d'exploitation

© Région Bourgogne-Franche-Comté, Inventaire du patrimoine



**Le carrelage du foyer de la cheminée.**

70, Port-sur-Saône, 67 rue François Mitterrand

N° de l'illustration : 20177000867NUC4A

Date : 2017

Auteur : Jérôme Mongreville

Reproduction soumise à autorisation du titulaire des droits d'exploitation

© Région Bourgogne-Franche-Comté, Inventaire du patrimoine