

EGLISE DE BAULAY

Bourgogne-Franche-Comté, Haute-Saône
Baulay
rue de l'Église

Dossier IA70000790 réalisé en 2016

Auteur(s) : Julie Gandini



Historique

En 1230 Baulay est connue en tant que paroisse. Le patronage est concédé au chapitre de Calmoutier transféré à Vesoul jusqu'à la Révolution. L'église construite en 1555 est consacrée le 5 novembre 1558 par Dom Nicolas Guarin, prieur de l'abbaye de Cherlieu, pour Claude de la Baume, archevêque de Besançon.

En 1770, le clocher de l'église (situé entre la nef et le sanctuaire) étant dégradé, la commune décide de le remplacer plutôt que de le réparer. Ce nouveau clocher, situé au-devant de l'église, est le clocher porche que l'on peut encore voir en place aujourd'hui. La bénédiction de la première pierre du clocher eut lieu le 19 mai 1781. La Cure fut reconstruite à son emplacement initial la même année. Le clocher et la Cure coûtèrent 20 318 francs à la commune. Deux cloches furent également fondues et bénies le 21 août 1782. L'une d'elle fut remplacée à la Révolution.

Au XIXe siècle, une restauration et un agrandissement de l'église parurent nécessaires. La construction de la nouvelle église fut décidée en mai 1833, pour la somme de 27 430 francs. Les travaux s'étalèrent sur plusieurs années, menés par l'architecte Ridoux, de 1833 à 1840 environ. En février 1849, un plan de construction de l'escalier et du parvis de l'église, de l'architecte Ridoux, évoque les travaux menés autour de l'église, pour 1 310 francs. L'église fut consacrée par le cardinal Mathieu, archevêque de Besançon, le 18 mai 1851. L'ancien cimetière initialement situé entre l'église et le presbytère, visible sur le plan d'alignement des rues, daté du 17 mars 1853, fut alors déplacé à l'emplacement de la chapelle saint Thiébaud à l'Est du village. En 1858 et 1859, des réparations sont menées sur le clocher, pour 900 francs.

En octobre 1862, une lettre du maire de la commune Edmond Millot, informe le préfet de l'état préoccupant des murs et de la toiture de l'église, impactés par l'humidité. La voûte menace de s'écrouler et le crépis amolli des murs s'est effondré sur une hauteur de près de deux mètres. La commune prévoit un budget de 3 000 francs pour les travaux urgents et demande à l'architecte de Vesoul, Servas, de préparer un devis. En février 1863, l'architecte Servas propose un devis pour les réparations du clocher et du presbytère pour un montant de 4 600 francs. Le 7 août 1872, un courrier fait état de la réparation du clocher pour un montant de 800 francs. L'architecte Rénahy se charge du remplacement de la charpente du dôme du clocher, comme le prouve un devis du 11 février 1873. Les travaux effectués sur le clocher se poursuivent pendant plusieurs années puisque le 4 novembre 1889, une délibération municipale signée par le maire Edmond Millot, fait état d'une réparation menée sur la flèche du clocher. Les travaux de peinture et de ferblanterie s'élèvent à 230 francs.

Le 10 août 1903, un devis des travaux communaux établi par l'architecte Louis Humbert, prévoit l'entretien de l'église, de sa couverture (remplacement des tuiles défectueuses) et des escaliers et rampes d'accès extérieurs. S'y ajoute la mise en peinture des ferblanteries de l'église et de la sacristie. Des réparations sont également prévues sur le mur du jardin du presbytère. Le même architecte s'occupe des travaux à l'intérieur de l'église, selon un devis daté du 24 octobre 1922. En effet, l'état de délabrement des crépis intérieurs est dénoncé et les chutes de plâtre menacent la sécurité des personnes.

Une chaire à prêcher se trouvait autrefois sur le bas-côté Ouest, elle est visible sur d'anciennes cartes postales.

L'ensemble du décor, les statues et les vitraux sont datés du XIXe siècle.

Un inventaire des Biens dépendant de la Fabrique de l'église a été réalisé par le Conservateur des Antiquités et Objets d'Art, le 3 février 1906.

Parmi quelques remarquables objets liturgiques contenus dans l'église, une statuette reliquaire en argent du XVIIe siècle représentant saint Barthélémy et un calice du XVIIIe siècle, sont protégés au titre des Monuments historiques, classés depuis le 29 septembre 1966.

Période(s) principale(s) : Moyen Age / 16e siècle / 18e siècle / 19e siècle

Dates : 1557 (porte la date) / 1835 (porte la date)

Description

Une volée de marches conduit à l'église de plan en croix latine, située sur une terrasse. Le portail principal, au Sud, s'insère dans le clocher-porche, auquel on accède par un perron. La porte en bois est décorée de motifs chevrons et d'une inscription: "Ecce Janua Coeli" (c'est ici que se trouve la porte du Ciel), au-dessous d'un œil divin duquel émerge des rayons. L'arc de la porte est en anse de panier. La porte est encadrée par deux pilastres doriques, flanquée de deux quarts de cercle reliant le clocher aux bas-côtés. Ces quarts de cercle et les décrochements successifs des corniches en rehaut, produisent un effet d'ensemble dynamique sur cette façade.

Au-dessus de la porte se trouve un cartouche sur lequel on peut lire l'inscription: "Venite gentes et adorate dominum", qui invite les fidèles à adorer le Seigneur. Sur la corniche, huit petits pilastres ou pots décoratifs surmontés d'acrotères en forme de boules, offrent une transition entre la porte d'entrée et le clocher. Une horloge se trouve au-dessus de la corniche. Le clocher hexagonal possède une toiture bulbeuse couverte de tuiles vernissées polychromes, aux motifs de fleurons jaunes sur un fond couleur brique. Au sommet du clocher, une fine croix métallique se dresse sur un épis de faîtage.

Deux datations inscrites sont visibles sur le côté Sud: sur la porte Sud, sur le claveau de l'arc plein cintre: "rebâtie en 1835". Le transept Sud possède un claveau avec l'inscription: "1557".

L'intérieur de l'église se compose d'une large nef unique de quatre travées plafonnées, séparées par des pilastres doriques, formant une église-halle. La toiture est plate. La transition vers le chœur se fait par un arc triomphal en demi-cercle, à caissons, soutenues par quatre colonnes doriques et deux niveaux de pilastres doriques superposés. Le chœur est en demi-cercle. Deux petites ouvertures bigéminées gothiques, les restes d'une ancienne piscine, abritent le tabernacle.

La sacristie se trouve dans le prolongement du chœur.

A l'emplacement de l'ancien cimetière se trouve encore une croix de Mission en pierre avec une plaque comportant l'indication du Jubilé de 1851.

Éléments descriptifs

Murs : calcaire, grand appareil

Toit : tuile mécanique

Plan : plan en croix latine

Étages : 1 vaisseau

Couvrement : voûte plate

Élévation : élévation à travées

Décor

Techniques : sculpture, vitrail

Sources documentaires

Documents d'archives

- **Monographie de la commune de Baulay**

par P. Burtay, instituteur, 1900.

Lieu de conservation : Archives départementales de la Haute-Saône, Vesoul- Cote du document : 5num19/2

- **Edifices Publics**

Réparations église. An IX-1894.

Lieu de conservation : Archives départementales de la Haute-Saône, Vesoul- Cote du document : 56 Edépôt 28

- **Travaux communaux**

Travaux de l'église 1838 - 1873

Lieu de conservation : Archives départementales de la Haute-Saône, Vesoul- Cote du document : 2 O 1237/6

Documents figurés

- **Baulay, l'Eglise**

Baulay, l'Eglise. Carte postale.

Lieu de conservation : Archives communales, Baulay

- **Baulay, Intérieur de l'église**

Baulay, Intérieur de l'église. Carte postale

Lieu de conservation : Archives communales, Baulay

- **Plan de l'escalier à construire pour l'église de Baulay, 1849**

Plan de l'escalier à construire pour l'église de Baulay, février 1849. Architecte Ridoux.

Lieu de conservation : Archives départementales de la Haute-Saône, Vesoul- Cote du document : 2 O 1237/6

- **Cadastre napoléonien, Baulay, 1834**

Cadastre napoléonien, Baulay, 1834. Section A.

Lieu de conservation : Archives départementales de la Haute-Saône, Vesoul

Bibliographie

- **La Haute-Saône : nouveau dictionnaire des communes. Tome I, [Abelcourt-Bourguignon]**

La Haute-Saône : nouveau dictionnaire des communes. Tome I, [Abelcourt-Bourguignon].-Vesoul (70) : Société d'agriculture, lettres, sciences du arts de la Haute-Saône, 1972

Lieu de conservation : Région Bourgogne-Franche-Comté, Inventaire et Patrimoine, Besançon- Cote du document : R.US
147

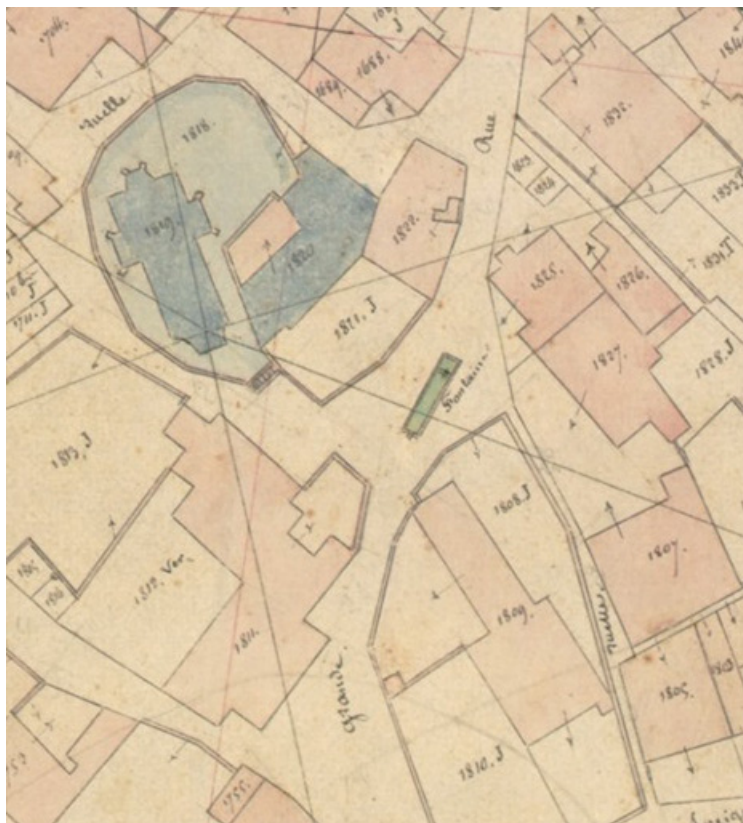
Informations complémentaires

Thématiques : val de Saône

Aire d'étude et canton : Val de Saône

Dénomination : église paroissiale

© Région Bourgogne-Franche-Comté, Inventaire du patrimoine



Cadastré napoléonien, 1834

70, Baulay

Source :

Cadastré napoléonien, Baulay, 1834. Section A.

Lieu de conservation : Archives départementales de la Haute-Saône, Vesoul

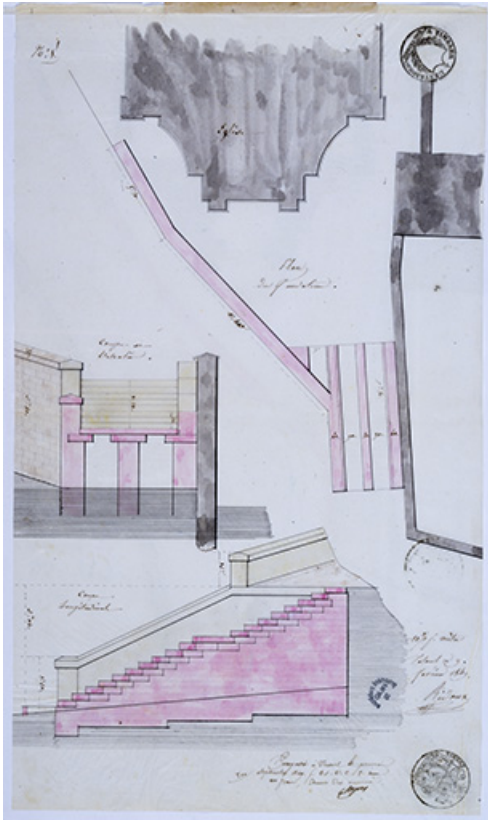
N° de l'illustration : 20167001598A1A

Date : 2016

Auteur : Jérôme Mongreville (reproduction)

Reproduction soumise à autorisation du titulaire des droits d'exploitation

© Région Bourgogne-Franche-Comté, Inventaire du patrimoine



escalier du parvis de l'église
70, Baulay rue de l'Église

Source :

Plan de l'escalier à construire pour l'église de Baulay, février 1849. Architecte Ridoux.

Lieu de conservation : Archives départementales de la Haute-Saône, Vesoul - Cote du document : 2 O 1237/6

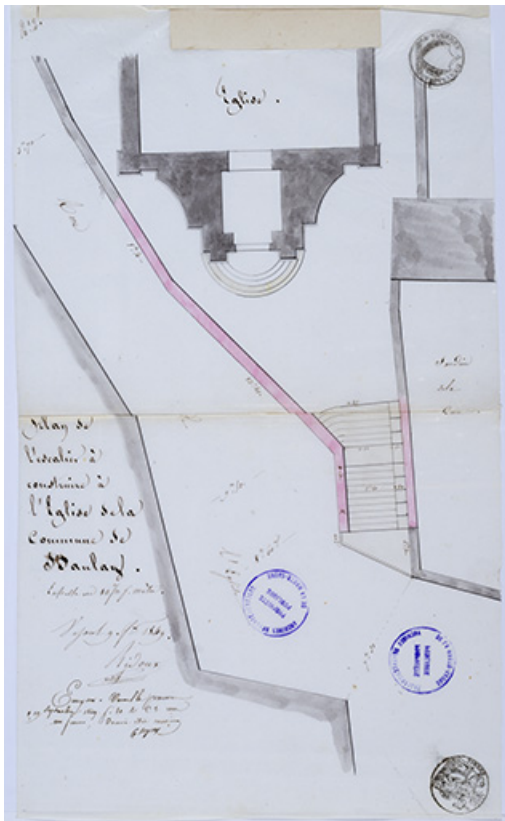
N° de l'illustration : 20167001581NUC4A

Date : 2016

Auteur : Jérôme Mongreville (reproduction)

Reproduction soumise à autorisation du titulaire des droits d'exploitation

© Région Bourgogne-Franche-Comté, Inventaire du patrimoine



Plan du projet de construction d'un escalier permettant d'accéder au parvis de l'église, 1849
70, Baulay rue de l'Église

Source :

Plan de l'escalier à construire pour l'église de Baulay, février 1849. Architecte Ridoux.

Lieu de conservation : Archives départementales de la Haute-Saône, Vesoul - Cote du document : 2 O 1237/6

N° de l'illustration : 20167001582NUC4A

Date : 2016

Auteur : Jérôme Mongreville (reproduction)

Reproduction soumise à autorisation du titulaire des droits d'exploitation

© Région Bourgogne-Franche-Comté, Inventaire du patrimoine



Eglise de Baulay

70, Baulay rue de l' Église

Source :

Baulay, l'Eglise. Carte postale.

Lieu de conservation : Archives communales, Baulay

N° de l'illustration : 20167001518NUC4A

Date : 2016

Reproduction soumise à autorisation du titulaire des droits d'exploitation

© Région Bourgogne-Franche-Comté, Inventaire du patrimoine



Vue vers le chœur, avec la chaire à prêcher

70, Baulay rue de l'Église

Source :

Baulay, Intérieur de l'église. Carte postale

Lieu de conservation : Archives communales, Baulay

N° de l'illustration : 20167001519NUC4A

Date : 2016

Reproduction soumise à autorisation du titulaire des droits d'exploitation

© Région Bourgogne-Franche-Comté, Inventaire du patrimoine



L'église sur son degré et la rue de l'église.

70, Baulay rue de l'Église

N° de l'illustration : 20167001349NUC4A

Date : 2016

Auteur : Jérôme Mongreville

Reproduction soumise à autorisation du titulaire des droits d'exploitation

© Région Bourgogne-Franche-Comté, Inventaire du patrimoine



L'église et son presbytère, depuis l'avant-cour de la maison Malapert, aujourd'hui la mairie.
70, Baulay rue de l'Église

N° de l'illustration : 20167001348NUC4A

Date : 2016

Auteur : Jérôme Mongreville

Reproduction soumise à autorisation du titulaire des droits d'exploitation

© Région Bourgogne-Franche-Comté, Inventaire du patrimoine



L'église, le presbytère et son jardin et la fontaine de la Cure au premier plan.
70, Baulay rue de l'Église

N° de l'illustration : 20167001346NUC4A

Date : 2016

Auteur : Jérôme Mongreville

Reproduction soumise à autorisation du titulaire des droits d'exploitation

© Région Bourgogne-Franche-Comté, Inventaire du patrimoine



Le presbytère et son jardin, donnant sur la place de l'église.
70, Baulay rue de l'Église

N° de l'illustration : 20167001398NUC4A

Date : 2016

Auteur : Jérôme Mongreville

Reproduction soumise à autorisation du titulaire des droits d'exploitation

© Région Bourgogne-Franche-Comté, Inventaire du patrimoine



La fontaine de la Cure, le long du mur de clôture du presbytère.
70, Baulay

N° de l'illustration : 20167001470NUC4A

Date : 2016

Auteur : Jérôme Mongreville

Reproduction soumise à autorisation du titulaire des droits d'exploitation

© Région Bourgogne-Franche-Comté, Inventaire du patrimoine



Le mur de clôture et l'accès au presbytère par le jardin arrière, en face de l'église.
70, Baulay rue de l'Église

N° de l'illustration : 20167001370NUC4A

Date : 2016

Auteur : Jérôme Mongreville

Reproduction soumise à autorisation du titulaire des droits d'exploitation

© Région Bourgogne-Franche-Comté, Inventaire du patrimoine



Le choeur et la sacristie de l'église, côté Nord.
70, Baulay rue de l' Église

N° de l'illustration : 20167001342NUC4A

Date : 2016

Auteur : Jérôme Mongreville

Reproduction soumise à autorisation du titulaire des droits d'exploitation

© Région Bourgogne-Franche-Comté, Inventaire du patrimoine



Le choeur et la sacristie de l'église, côté Nord. A droite, la façade Nord de l'école communale.
70, Baulay rue de l'Église

N° de l'illustration : 20167001343NUC4A

Date : 2016

Auteur : Jérôme Mongreville

Reproduction soumise à autorisation du titulaire des droits d'exploitation

© Région Bourgogne-Franche-Comté, Inventaire du patrimoine



Portail d'entrée de l'église.

70, Baulay rue de l'Église

N° de l'illustration : 20167001350NUC4A

Date : 2016

Auteur : Jérôme Mongreville

Reproduction soumise à autorisation du titulaire des droits d'exploitation

© Région Bourgogne-Franche-Comté, Inventaire du patrimoine



Porte latérale, à l'Est.

70, Baulay rue de l'Église

N° de l'illustration : 20167001344NUC4A

Date : 2016

Auteur : Jérôme Mongreville

Reproduction soumise à autorisation du titulaire des droits d'exploitation

© Région Bourgogne-Franche-Comté, Inventaire du patrimoine



Croix de Mission de 1851, située à l'emplacement de l'ancien cimetière, à côté de l'église.
70, Baulay rue de l'Église

N° de l'illustration : 20167001368NUC4A

Date : 2016

Auteur : Jérôme Mongreville

Reproduction soumise à autorisation du titulaire des droits d'exploitation

© Région Bourgogne-Franche-Comté, Inventaire du patrimoine



Détail de la partie sommitale de la Croix de Mission de 1851, située à l'emplacement de l'ancien cimetière, autour de l'église.
70, Baulay rue de l'Église

N° de l'illustration : 20167001369NUC4A

Date : 2016

Auteur : Jérôme Mongreville

Reproduction soumise à autorisation du titulaire des droits d'exploitation

© Région Bourgogne-Franche-Comté, Inventaire du patrimoine



Vue de la nef en direction du choeur.

70, Baulay rue de l'Église

N° de l'illustration : 20167001335NUC4A

Date : 2016

Auteur : Jérôme Mongreville

Reproduction soumise à autorisation du titulaire des droits d'exploitation

© Région Bourgogne-Franche-Comté, Inventaire du patrimoine



Vue de la nef en direction du chœur, mur collatéral Ouest.
70, Baulay rue de l' Église

N° de l'illustration : 20167001336NUC4A

Date : 2016

Auteur : Jérôme Mongreville

Reproduction soumise à autorisation du titulaire des droits d'exploitation

© Région Bourgogne-Franche-Comté, Inventaire du patrimoine



Jonction entre le mur collatéral Ouest et le chœur: retombée de voûte sur deux colonnes doubles.
70, Baulay rue de l'Église

N° de l'illustration : 20167001338NUC4A

Date : 2016

Auteur : Jérôme Mongreville

Reproduction soumise à autorisation du titulaire des droits d'exploitation

© Région Bourgogne-Franche-Comté, Inventaire du patrimoine



Vue de la nef en direction de l'entrée principale, vantaux intérieurs du portail ouverts.
70, Baulay rue de l'Église

N° de l'illustration : 20167001339NUC4A

Date : 2016

Auteur : Jérôme Mongreville

Reproduction soumise à autorisation du titulaire des droits d'exploitation

© Région Bourgogne-Franche-Comté, Inventaire du patrimoine



Choeur de l'église, arc en plein cintre retombant sur deux paires de colonnes doubles.
70, Baulay rue de l'Église

N° de l'illustration : 20167001341NUC4A

Date : 2016

Auteur : Jérôme Mongreville

Reproduction soumise à autorisation du titulaire des droits d'exploitation

© Région Bourgogne-Franche-Comté, Inventaire du patrimoine



Plafond de la nef.

70, Baulay rue de l'Église

N° de l'illustration : 20167001340NUC4A

Date : 2016

Auteur : Jérôme Mongreville

Reproduction soumise à autorisation du titulaire des droits d'exploitation

© Région Bourgogne-Franche-Comté, Inventaire du patrimoine