CHÂTEAU DE CHEMILLY

Bourgogne-Franche-Comté, Haute-Saône
Chemilly
La Côte

Dossier IA70000782 réalisé en 2016
Auteur(s) : Julie Gandini

Historique

Le château de Chemilly faisait partie du système défensif longeant la vallée supérieure de la Saône dès le haut Moyen-Age. Il est situé sur un terrain appelé la Côte, à proximité du pont, au confluent de la Saône et du Durgeon. L'ensemble se compose de deux parties bien visibles sur le cadastre napoléonien. Une cour basse, fortifiée, située le long de la rivière, caractérisée par un ensemble de bâtiments, les anciennes écuries notamment, munies d'une échauguette (XIVe ou XVe siècle). Dans une deuxième zone, en partie haute, se trouve une grosse tour carré (XIIe ?), l'élément le plus ancien de l'ensemble. Cette tour a été remaniée au XIXe et transformée en habitation. L'ensemble du bâti médiéval a été remanié à partir du XVIe siècle, au XVIIIe et XIXe siècles et en partie détruit à la Révolution.
Le château a été construit à une date inconnue mais son existence est avérée au XVe siècle. Au XIVe siècle la famille d'Ulric de Scye possède la seigneurie de Chemilly. Vient ensuite la lignée des comtes de Neuchâtel, fidèles à la maison de Bourgogne. Jean de Neuchâtel Montaigu, vassal de Philippe le Hardi, duc de Bourgogne, puis de Jean sans Peur, est le seigneur du château de Chemilly. Ses successeurs sont Thiébault et Charles de Neuchâtel. De 1437 à 1440, malgré le traité de paix d'Arras sous Philippe le Bon, des bandes de mercenaires, appelés Ecorcheurs ou Retondeurs, attaquent la région dans les environs de Vesoul. Dès la fin du XVe le château des Neuchâtel excite les convoitises. Charles d'Amboise s'en empare en 1480. Durant cette période troublée, les habitants de Chemilly bénéficient du droit de retraite et se réfugient dans le château en cas de danger. Avec Henri de Neuchâtel, puis Ferdinand, s'éteint la lignée des Neuchâtel en 1521.
A la famille d'Andelot revient la seigneurie de Chemilly au XVIe siècle. Gaspard d'Andelot, baron de Chemilly, occupe de hautes fonctions militaires au service du roi des Pays-Bas, pays où il réside le plus souvent. A sa mort en 1579, Louise d'Andelot et Alexandre, baron de Vilts, deviennent seigneurs de Chemilly. Ils sont les fondateurs de l'ermitage consacré à Chemilly en 1618. L'église et le cloître sont achevés en 1619. Une inscription gravée encore visible dans la chapelle du couvent témoigne de cette fondation le 2 juin 1619. Les ermites suivent la Règle de Saint-Antoine. Le 2 décembre 1627, l'ermitage fut cédé avec ses dotations aux frères du Tiers-Ordre de Saint-François de l'Etroite Observance, appelés les Tiercelins. Les relations entre les religieux et la seigneurie de Chemilly furent généralement houleuses. Après la mort de Louise d'Andelot, Alexandre se remarie avec Barbe-Françoise d'Andelot. Son fils Claude-Ferdinand de Vilts devient seigneur de Chemilly en 1641.
Son successeur est Théodore de Custine, seigneur de Chemilly, à la fin du XVIIe siècle. En 1734 le château mis en vente. Le Comte Charles de Rosen est l'acheteur. Il a trois roses pour armoiries et entre en conflit ouvert avec le couvent. Vers 1750, le château est acquis par une autre famille : Les Damédor. C'est à François-Madeleine Damédor, comte de Mollans, que l'on doit la construction du pont en pierre sur le Durgeon, dont l'une des margelles est ornée d'une statue en pierre datée de 1752.
La zone de la basse cour est bien délimitée par ses murs, visibles sur le cadastre napoléonien. Les deux tours carrées médiévales et une petite échauguette cylindrique, en encorbellement à l'angle Nord de l'ancienne écurie du château, toutes trois munies de meurtrières, sont bien représentées sur le même cadastre daté de 1837. Les écuries, aujourd'hui transformées en habitation, ont été largement remaniées au XVIIIe siècle, ce dont témoignent des éléments rapportés tels que des linteaux datés de 1760 et de 1779. Des ouvertures en plein cintre desservaient un espace de stockage et de grangage. Les fenêtres ont elles-aussi été refaites au XVIIIe siècle. Du colza destiné à l'huilerie du village était stocké dans la grange au XXe siècle. A l'intérieur de la maison, le pavement, les larges dalles des escaliers et une cheminée proviennent du logis conventuel détruit et démembré vers 1975.
Le 4 août 1789, l'Assemblée Nationale décide de l'abolition des privilèges du clergé et de la noblesse. Le comte de Mollans fait partie des émigrés. Le château est fortement endommagé dans les années 1790.
Le toit-terrasse du donjon date de 1971-1972, au XIXe siècle existait un dôme métallique à sa place. Le reste du château a été largement remanié depuis le XVIe siècle. Deux tours ont été ajoutées au XVIIIe siècle à la partie Sud du château. Des caves

traversent tout le bâtiment, du nord au sud.

Période(s) principale(s) : 15e siècle / 16e siècle / 17e siècle / 18e siècle / 19e siècle

Description

Du château médiéval il subsiste une bonne partie des murs d'enceinte, un donjon, deux tours carrées et une échauguette. La zone de la cour basse, séparée de la partie haute par une haute muraille, est ceinturée par des murs qui relient les différents bâtiments constituant les communs du château: les anciennes écuries, granges ou autres dépendances. Sur la muraille mitoyenne aux cours hautes et basses, se trouve une tour carrée percée d'ouvertures régulières. Elle servait de pigeonnier en partie supérieure, donnant sur la terrasse de la cour haute. Un escalier en vis dessert la tour, certaines marches en pierre sont percées chacune d'un trou central, circulaire et régulier dont la fonction précise demeure inconnue. Des meurtrières sont visibles dans la maçonnerie, ce qui confirme la vocation défensive initiale de la tour. Enfin, du côté du mur Nord, existe une vaste glacière voutée, creusée dans le sol et qui permettait de conserver la glace prélevée dans la rivière gelée. La glacière est desservie par des galeries souterraines qui reliaient la partie basse et la partie noble, en cour haute.
Les bâtiments de la cour haute sont entourés de végétation, situés au cœur d'un jardin. On pénètre dans le domaine par une grille encadrée de deux tourelles crénelées néo-gothiques. On jouit d'une vue dégagée sur la Saône et le Durgeon depuis la terrasse du château, donnant sur la cour basse. Du château médiéval ne subsiste que le donjon carré, crénelé et massif. Les murs du donjon font 3,10 mètres d'épaisseur. Les mâchicoulis ont une fonction décorative et évoquent le caractère autrefois défensif de la tour.

Eléments descriptifs

Murs : calcaire, calcaire, moellon, pierre de taille, enduit
Toit : tuile mécanique, tuile plate
Escaliers : escalier dans-oeuvre, escalier en vis, cage ouverte; escalier dans-oeuvre, escalier en vis, en maçonnerie

Sources documentaires

Documents figurés

- **Cadastre napoléonien, Chemilly, 1837**
  Cadastre napoléonien, Chemilly, 1837. section A.
  Lieu de conservation : Archives départementales de la Haute-Saône, Vesoul
- **Chemilly, le château, vue d'ensemble prise de la Saône, rive droite**
  Chemilly, le château, vue d'ensemble prise de la Saône, rive droite. Carte postale.
  Lieu de conservation : Archives départementales de la Haute-Saône, Vesoul- Cote du document : 11Fi148/3

Bibliographie

- **Essai historique sur le château et sur le couvent de Chemilly**
  Ployer, J, Vannier, F, Essai historique sur le château et sur le couvent de Chemilly, Vesoul, Imprimerie administrative de l'Est, 1891, 138 p.
  Lieu de conservation : Collection particulière
- **La Haute-Saône, Nouveau Dictionnaire des Communes**
  La Haute-Saône, Nouveau Dictionnaire des Communes, Tome II, Société d'Agriculture, Lettres, Science et Arts de la Haute-Saône, Vesoul, 1970
  Lieu de conservation : Région Bourgogne-Franche-Comté, Inventaire et Patrimoine, Besançon- Cote du document : R.US 148
- **Suchaux, Louis. Département de la Haute-Saône. Dictionnaire historique, topographique du statistique (de A à Lo) : vol. 1, 1991**
  Suchaux, Louis. Département de la Haute-Saône. Dictionnaire historique, topographique du statistique (de A à Lo) : vol. 1 . - Paris : Res Universis, 1991
  Lieu de conservation : Région Bourgogne-Franche-Comté, Inventaire et Patrimoine, Besançon- Cote du document : R.US.4298
- **Jacques Mourant. Quelques seigneuries des environs de Port-sur-Saône, 2016**
  Quelques seigneuries des environs de Port-sur-Saône / Jacques Mourant. - Haute-Saône Salsa, 99, mai-août 2016, p. 2-30

Lieu de conservation : Région Bourgogne-Franche-Comté, Inventaire et Patrimoine, Besançon

Informations complémentaires

Thématiques : val de Saône

Aire d'étude et canton : Val de Saône

Dénomination : château, demeure

Parties constituantes non étudiées : communs, grange, écurie, glacière, basse-cour, tour

© Région Bourgogne-Franche-Comté, Inventaire du patrimoine

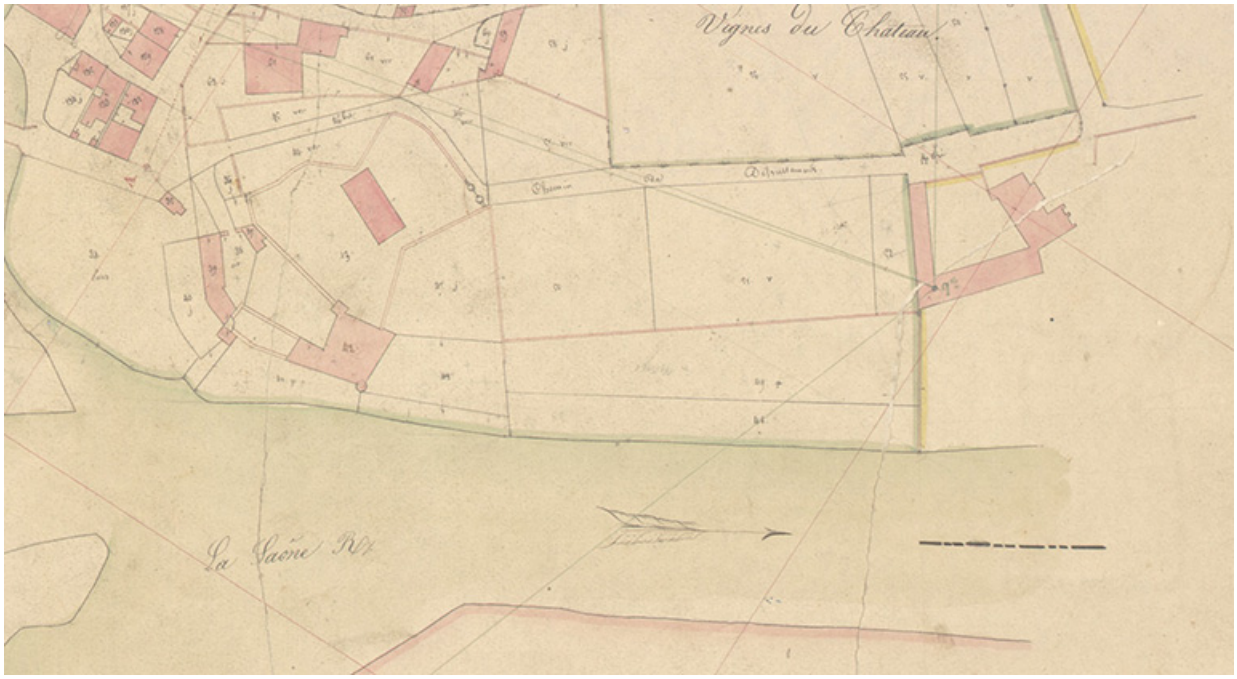

Cadastre napoléonien, 1837
70, Chemilly, lieudit : La Côte

Source :

Cadastre napoléonien, Chemilly, 1837. section A.
Lieu de conservation : Archives départementales de la Haute-Saône, Vesoul

N° de l'illustration : 20167001599A1A
Date : 2016
Auteur : Jérôme Mongreville (reproduction)
Reproduction soumise à autorisation du titulaire des droits d'exploitation
© Région Bourgogne-Franche-Comté, Inventaire du patrimoine

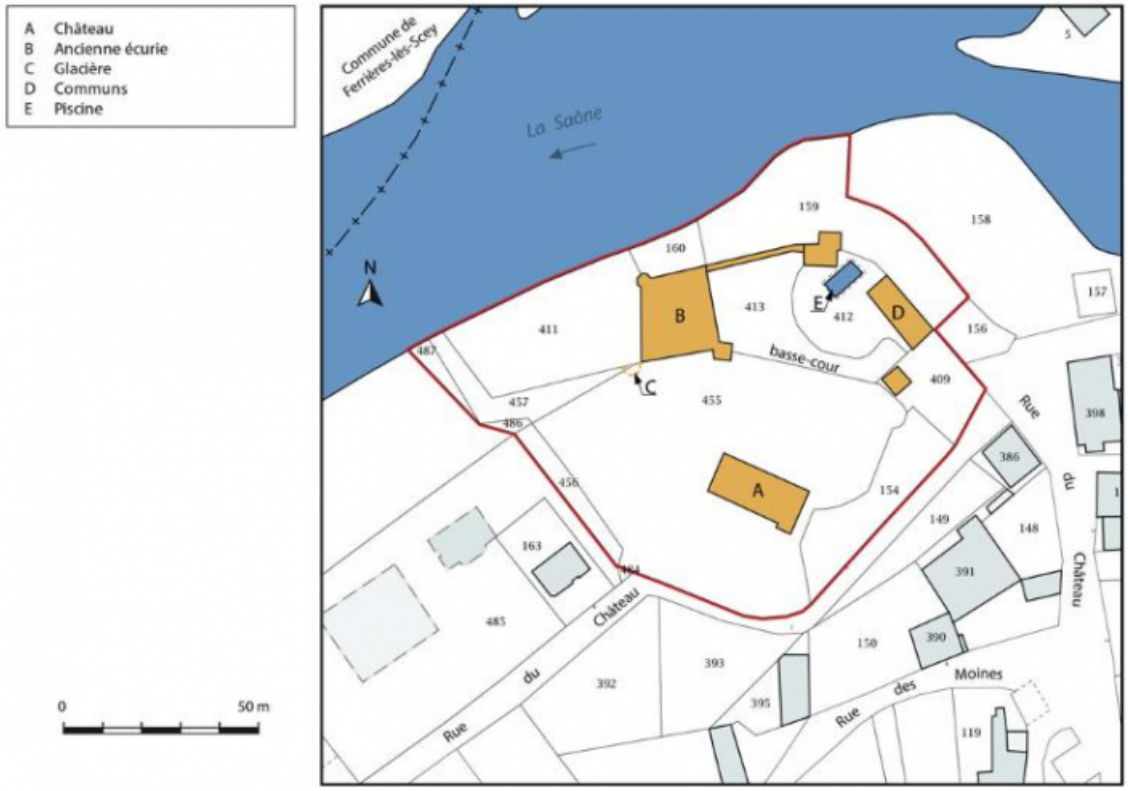

Plan masse de l'ensemble du château et de ses communs
70, Chemilly, lieudit : La Côte

N° de l'illustration : 20167001416NUDA
Date : 2016
Auteur : Mathias Papigny
Reproduction soumise à autorisation du titulaire des droits d'exploitation
© Région Bourgogne-Franche-Comté, Inventaire du patrimoine

Vue d'ensemble du château, prise depuis la Saône.
70, Chemilly, lieudit : La Côte

Source :

Chemilly, le château, vue d'ensemble prise de la Saône, rive droite. Carte postale.
Lieu de conservation : Archives départementales de la Haute-Saône, Vesoul - Cote du document : 11Fi148/3

N° de l'illustration : 20167001591NUC4A
Date : 2016
Auteur : Jérôme Mongreville (reproduction)
Reproduction soumise à autorisation du titulaire des droits d'exploitation
© Région Bourgogne-Franche-Comté, Inventaire du patrimoine

Vue d'ensemble du château depuis la véloroute
70, Chemilly, lieudit : La Côte

N° de l'illustration : 20167001269NUC4A
Date : 2016
Auteur : Sonia Dourlot
Reproduction soumise à autorisation du titulaire des droits d'exploitation
© Région Bourgogne-Franche-Comté, Inventaire du patrimoine

Vue des bâtiments de la basse-cour en bordure de Saône
70, Chemilly, lieudit : La Côte

N° de l'illustration : 20167001267NUC4A
Date : 2016
Auteur : Sonia Dourlot
Reproduction soumise à autorisation du titulaire des droits d'exploitation
© Région Bourgogne-Franche-Comté, Inventaire du patrimoine

Vue des communs dans la basse-cour et de la véloroute le long de la Saône
70, Chemilly, lieudit : La Côte

N° de l'illustration : 20167001279NUC4A
Date : 2016
Auteur : Sonia Dourlot
Reproduction soumise à autorisation du titulaire des droits d'exploitation
© Région Bourgogne-Franche-Comté, Inventaire du patrimoine

Les bâtiments des communs dans la basse cour, depuis le toit-terrasse du donjon du château, la Saône et le Durgeon.
70, Chemilly, lieudit : La Côte

N° de l'illustration : 20167001462NUC4A
Date : 2016
Auteur : Sonia Dourlot
Reproduction soumise à autorisation du titulaire des droits d'exploitation
© Région Bourgogne-Franche-Comté, Inventaire du patrimoine

Vue de la tour le long du mur d'enceinte de la basse-cour, depuis la véloroute
70, Chemilly, lieudit : La Côte

N° de l'illustration : 20167001270NUC4A
Date : 2016
Auteur : Sonia Dourlot
Reproduction soumise à autorisation du titulaire des droits d'exploitation
© Région Bourgogne-Franche-Comté, Inventaire du patrimoine

Tour le long du mur d'enceinte de la basse-cour
70, Chemilly, lieudit : La Côte

N° de l'illustration : 20167001272NUC4A
Date : 2016
Auteur : Sonia Dourlot
Reproduction soumise à autorisation du titulaire des droits d'exploitation
© Région Bourgogne-Franche-Comté, Inventaire du patrimoine

Tour le long du mur d'enceinte, vue depuis la basse-cour
70, Chemilly, lieudit : La Côte

N° de l'illustration : 20167001280NUC4A
Date : 2016
Auteur : Sonia Dourlot
Reproduction soumise à autorisation du titulaire des droits d'exploitation
© Région Bourgogne-Franche-Comté, Inventaire du patrimoine

Détail d'une meurtrière de la tour, le long du mur d'enceinte de la basse-cour
70, Chemilly, lieudit : La Côte

N° de l'illustration : 20167001271NUC4A
Date : 2016
Auteur : Sonia Dourlot
Reproduction soumise à autorisation du titulaire des droits d'exploitation
© Région Bourgogne-Franche-Comté, Inventaire du patrimoine

Vue des bâtiments de l'ancienne écurie du château et du mur d'enceinte de la basse-cour
70, Chemilly, lieudit : La Côte

N° de l'illustration : 20167001273NUC4A
Date : 2016
Auteur : Sonia Dourlot
Reproduction soumise à autorisation du titulaire des droits d'exploitation
© Région Bourgogne-Franche-Comté, Inventaire du patrimoine

L'échauguette de l'ancienne écurie
70, Chemilly, lieudit : La Côte

N° de l'illustration : 20167001275NUC4A
Date : 2016
Auteur : Sonia Dourlot
Reproduction soumise à autorisation du titulaire des droits d'exploitation
© Région Bourgogne-Franche-Comté, Inventaire du patrimoine



Détail de l'échauguette de l'ancienne écurie
70, Chemilly, lieudit : La Côte

N° de l'illustration : 20167001274NUC4A
Date : 2016
Auteur : Sonia Dourlot
Reproduction soumise à autorisation du titulaire des droits d'exploitation
© Région Bourgogne-Franche-Comté, Inventaire du patrimoine

Accès et entrée de la glacière, côté Ouest de l'ancienne écurie.
70, Chemilly, lieudit : La Côte

N° de l'illustration : 20167001461NUC4A
Date : 2016
Auteur : Sonia Dourlot
Reproduction soumise à autorisation du titulaire des droits d'exploitation
© Région Bourgogne-Franche-Comté, Inventaire du patrimoine

Vue intérieure de la glacière située à côté la façade nord de l'ancienne écurie
70, Chemilly, lieudit : La Côte

N° de l'illustration : 20167001283NUC4A
Date : 2016
Auteur : Sonia Dourlot
Reproduction soumise à autorisation du titulaire des droits d'exploitation
© Région Bourgogne-Franche-Comté, Inventaire du patrimoine

Vue intérieure de la voute de la glacière, située à côté du mur nord de l'ancienne écurie
70, Chemilly, lieudit : La Côte

N° de l'illustration : 20167001284NUC4A
Date : 2016
Auteur : Sonia Dourlot
Reproduction soumise à autorisation du titulaire des droits d'exploitation
© Région Bourgogne-Franche-Comté, Inventaire du patrimoine

Vue de l'entrée dans la basse-cour et accès aux anciens communs du château
70, Chemilly, lieudit : La Côte

N° de l'illustration : 20167001268NUC4A
Date : 2016
Auteur : Sonia Dourlot
Reproduction soumise à autorisation du titulaire des droits d'exploitation
© Région Bourgogne-Franche-Comté, Inventaire du patrimoine

Vue des anciens communs du château et de la tour sur le mur d'enceinte
70, Chemilly, lieudit : La Côte

N° de l'illustration : 20167001277NUC4A
Date : 2016
Auteur : Sonia Dourlot
Reproduction soumise à autorisation du titulaire des droits d'exploitation
© Région Bourgogne-Franche-Comté, Inventaire du patrimoine

Vue de la basse-cour et de l'un des bâtiments des anciens communs
70, Chemilly, lieudit : La Côte

N° de l'illustration : 20167001276NUC4A
Date : 2016
Auteur : Sonia Dourlot
Reproduction soumise à autorisation du titulaire des droits d'exploitation
© Région Bourgogne-Franche-Comté, Inventaire du patrimoine

Vue de l'ancienne écurie du château et tour sur le mur d'enceinte entre les deux cours
70, Chemilly, lieudit : La Côte

N° de l'illustration : 20167001278NUC4A
Date : 2016
Auteur : Sonia Dourlot
Reproduction soumise à autorisation du titulaire des droits d'exploitation
© Région Bourgogne-Franche-Comté, Inventaire du patrimoine

Vue de l'escalier intérieur de la tour sur le mur d'enceinte entre les deux cours, détail de l'emmarchement menant au pigeonnier
70, Chemilly, lieudit : La Côte

N° de l'illustration : 20167001281NUC4A
Date : 2016
Auteur : Sonia Dourlot
Reproduction soumise à autorisation du titulaire des droits d'exploitation
© Région Bourgogne-Franche-Comté, Inventaire du patrimoine

Tour sur le mur d'enceinte entre les deux cours, détail intérieur d'une meurtrière
70, Chemilly, lieudit : La Côte

N° de l'illustration : 20167001282NUC4A
Date : 2016
Auteur : Sonia Dourlot
Reproduction soumise à autorisation du titulaire des droits d'exploitation
© Région Bourgogne-Franche-Comté, Inventaire du patrimoine

Le donjon et son toit terrasse, le logis et les deux tours
70, Chemilly, lieudit : La Côte

N° de l'illustration : 20167001286NUC4A
Date : 2016
Auteur : Sonia Dourlot
Reproduction soumise à autorisation du titulaire des droits d'exploitation
© Région Bourgogne-Franche-Comté, Inventaire du patrimoine

Les deux tours du château et la rue du château au premier plan.
70, Chemilly, lieudit : La Côte

N° de l'illustration : 20167001287NUC4A
Date : 2016
Auteur : Sonia Dourlot
Reproduction soumise à autorisation du titulaire des droits d'exploitation
© Région Bourgogne-Franche-Comté, Inventaire du patrimoine

Château depuis la cour haute
70, Chemilly, lieudit : La Côte

N° de l'illustration : 20167001289NUC4A
Date : 2016
Auteur : Sonia Dourlot
Reproduction soumise à autorisation du titulaire des droits d'exploitation
© Région Bourgogne-Franche-Comté, Inventaire du patrimoine

Le château et son jardin, depuis la cour haute
70, Chemilly, lieudit : La Côte

N° de l'illustration : 20167001290NUC4A
Date : 2016
Auteur : Sonia Dourlot
Reproduction soumise à autorisation du titulaire des droits d'exploitation
© Région Bourgogne-Franche-Comté, Inventaire du patrimoine

Le corps central du logis et la tour Sud-Est, depuis la cour haute
70, Chemilly, lieudit : La Côte

N° de l'illustration : 20167001291NUC4A
Date : 2016
Auteur : Sonia Dourlot
Reproduction soumise à autorisation du titulaire des droits d'exploitation
© Région Bourgogne-Franche-Comté, Inventaire du patrimoine

Entrée au rez-de-chaussée du donjon, côté Nord-Est
70, Chemilly, lieudit : La Côte

N° de l'illustration : 20167001292NUC4A
Date : 2016
Auteur : Sonia Dourlot
Reproduction soumise à autorisation du titulaire des droits d'exploitation
© Région Bourgogne-Franche-Comté, Inventaire du patrimoine

Sommet de la tour de la basse cour, pigeonnier, donnant sur la cour haute.
70, Chemilly, lieudit : La Côte

N° de l'illustration : 20167001293NUC4A
Date : 2016
Auteur : Sonia Dourlot
Reproduction soumise à autorisation du titulaire des droits d'exploitation
© Région Bourgogne-Franche-Comté, Inventaire du patrimoine

Tourelles et portail d'entrée au château.
70, Chemilly, lieudit : La Côte

N° de l'illustration : 20167001288NUC4A
Date : 2016
Auteur : Sonia Dourlot
Reproduction soumise à autorisation du titulaire des droits d'exploitation
© Région Bourgogne-Franche-Comté, Inventaire du patrimoine

Portail d'entrée au château, situé rue du château, à l'Ouest, en direction de l'ancien couvent.
70, Chemilly, lieudit : La Côte

N° de l'illustration : 20167001285NUC4A
Date : 2016
Auteur : Sonia Dourlot
Reproduction soumise à autorisation du titulaire des droits d'exploitation
© Région Bourgogne-Franche-Comté, Inventaire du patrimoine

Aile du château côté Sud-Ouest
70, Chemilly, lieudit : La Côte

N° de l'illustration : 20167001294NUC4A
Date : 2016
Auteur : Sonia Dourlot
Reproduction soumise à autorisation du titulaire des droits d'exploitation
© Région Bourgogne-Franche-Comté, Inventaire du patrimoine

Aile du château et jardin, côté Sud-Ouest
70, Chemilly, lieudit : La Côte

N° de l'illustration : 20167001295NUC4A
Date : 2016
Auteur : Sonia Dourlot
Reproduction soumise à autorisation du titulaire des droits d'exploitation
© Région Bourgogne-Franche-Comté, Inventaire du patrimoine

Escalier au rez-de-chaussée du logis central du château.
70, Chemilly, lieudit : La Côte

N° de l'illustration : 20167001298NUC4A
Date : 2016
Auteur : Sonia Dourlot
Reproduction soumise à autorisation du titulaire des droits d'exploitation
© Région Bourgogne-Franche-Comté, Inventaire du patrimoine

Escalier du rez-de-chaussée du corps de logis central du château.
70, Chemilly, lieudit : La Côte

N° de l'illustration : 20167001299NUC4A
Date : 2016
Auteur : Sonia Dourlot
Reproduction soumise à autorisation du titulaire des droits d'exploitation
© Région Bourgogne-Franche-Comté, Inventaire du patrimoine

Cheminée et four à pain, rez-de-chaussée du donjon.
70, Chemilly, lieudit : La Côte

N° de l'illustration : 20167001300NUC4A
Date : 2016
Auteur : Sonia Dourlot
Reproduction soumise à autorisation du titulaire des droits d'exploitation
© Région Bourgogne-Franche-Comté, Inventaire du patrimoine

Chambre à l'étage du donjon du château, bureau aménagé dans l'épaisseur du mur.
70, Chemilly, lieudit : La Côte

N° de l'illustration : 20167001296NUC4A
Date : 2016
Auteur : Sonia Dourlot
Reproduction soumise à autorisation du titulaire des droits d'exploitation
© Région Bourgogne-Franche-Comté, Inventaire du patrimoine

Chambre à l'étage du donjon, fenêtre donnant sur la cour haute et la Saône.
70, Chemilly, lieudit : La Côte

N° de l'illustration : 20167001297NUC4A
Date : 2016
Auteur : Sonia Dourlot
Reproduction soumise à autorisation du titulaire des droits d'exploitation
© Région Bourgogne-Franche-Comté, Inventaire du patrimoine