

MAISON COMMUNE DE DEMANGEVELLE

Bourgogne-Franche-Comté, Haute-Saône
Demangevelle
11 rue de la Poste

Dossier IA70000751 réalisé en 2015 revu en
2016

Auteur(s) : Philippe Mairot



Historique

La commune est autorisée par le roi à vendre trois portions de terrain pour acquérir une maison d'école en janvier 1835. Elle est réparée par l'architecte Mougenot cette même année, à la suite de son devis estimatif établi le 3 octobre 1833, pour un montant de 4070.30 f. D'autres reconstructions et réparations ont lieu en 1836 et 1846. En 1881, on y construit une chambre à four et un cabinet d'aisance. En 1895, c'est l'architecte Martin de Jussey qui établit un devis de réparation qui est approuvé par les services préfectoraux et la mairie. Elle comprend alors une salle d'école de filles et une salle d'école de garçons au rez-de-chaussée et, à l'étage, la salle de mairie, le logement de l'instituteur et celui de l'institutrice.

Période(s) principale(s) : 2e quart 19e siècle

Dates : 1835 (daté par source)

Description

Cette maison bloc a une forme quadrangulaire et des chainages d'angles. Elle est couverte par un toit à longs pans et à demi-croupe. Sous le mur gouttereau, trois petites baies oblongues au-dessus des trois baies de l'étage, donnent le jour au comble. Son entrée principale au milieu du mur pignon-côté est- porte la mention *maison commune* sous une sobre corniche, formant un axe de symétrie avec la baie centrale de l'étage et celle du comble, voutée en plein cintre.

Eléments descriptifs

Murs : calcaire, moellon, enduit

Toit : tuile mécanique

Etages : 1 étage carré

Escaliers : escalier dans-oeuvre

Sources documentaires

Documents d'archives

- **202 E dépôt 20 M1 Edifices publics (1810-1925)**

Édifices publics (1810-1925)

Lieu de conservation : Archives départementales de la Haute-Saône, Vesoul- Cote du document : 202 E dépôt 20 M1

- **Réparations à la maison commune. 1895.**

Réparations à la maison commune, dressé par l'architecte Martin à Jussey le 19 août 1893, approuvé et signé par le maire le 27 août 1893 et par le préfet le 19 juin 1895. dessin (plume et lavis) [plan, coupes]

Lieu de conservation : Archives départementales de la Haute-Saône, Vesoul- Cote du document : 3 O 208

Documents figurés

- **Plan : projet pour les réparations de la maison commune. (1835)**

Projet pour les réparations de la maison commune. [plan, coupe et élévation] échelle 0.01, Lure, 6 mai 1835, Architecte : Pierre Mougenot.

Lieu de conservation : Archives départementales de la Haute-Saône, Vesoul- Cote du document : 202 E dépôt 20-M1

- **Plan : projet pour la construction d'une maison commune sur la place publique. (1833)**

Projet pour la construction d'une maison commune sur la place publique. [plans, coupes et élévations] échelle 0.01, Lure, 31 octobre 1833, Architecte : Pierre Mougenot.

Lieu de conservation : Archives départementales de la Haute-Saône, Vesoul- Cote du document : 202 E dépôt 20-M1

- **3 O 208 Travaux communaux**

Travaux communaux

Lieu de conservation : Archives départementales de la Haute-Saône, Vesoul- Cote du document : 3 O 208

- **194 T 180 Demangevelle/ Plans des écoles (1864 -1888)**

194 T 180 Demangevelle/ Plans des écoles (1864 -1888)

Lieu de conservation : Archives départementales de la Haute-Saône, Vesoul- Cote du document : 194 T 180

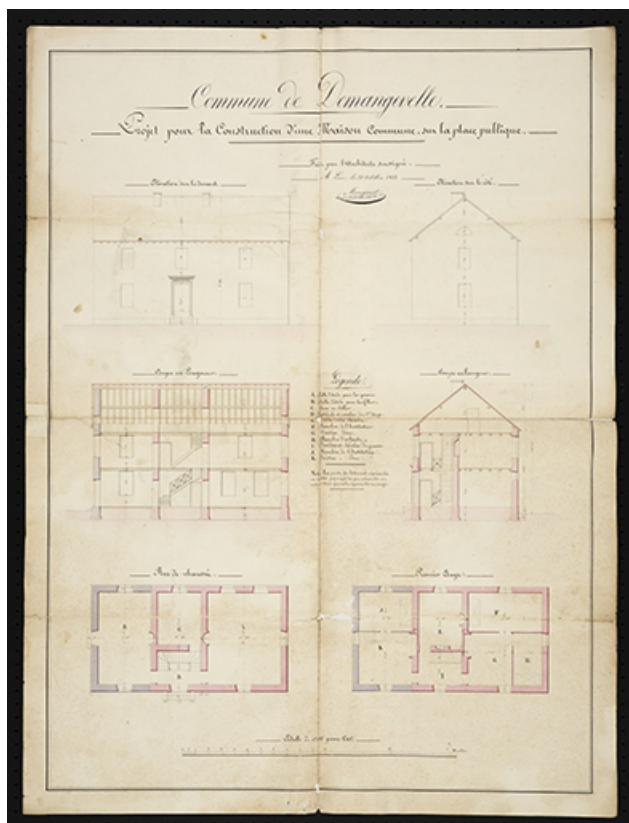
Informations complémentaires

Thématiques : val de Saône

Aire d'étude et canton : Val de Saône

Dénomination : maison commune, école, mairie, logement

© Région Bourgogne-Franche-Comté, Inventaire du patrimoine



Plan : projet pour la construction d'une maison commune sur la place publique. (1833)
70, Demangevelle, 11 rue de la Poste

Source :

Projet pour la construction d'une maison commune sur la place publique. [plans, coupes et élévations] échelle 0.01, Lure, 31 octobre 1833, Architecte : Pierre Mougenot.

Lieu de conservation : Archives départementales de la Haute-Saône, Vesoul - Cote du document : 202 E dépôt 20-M1

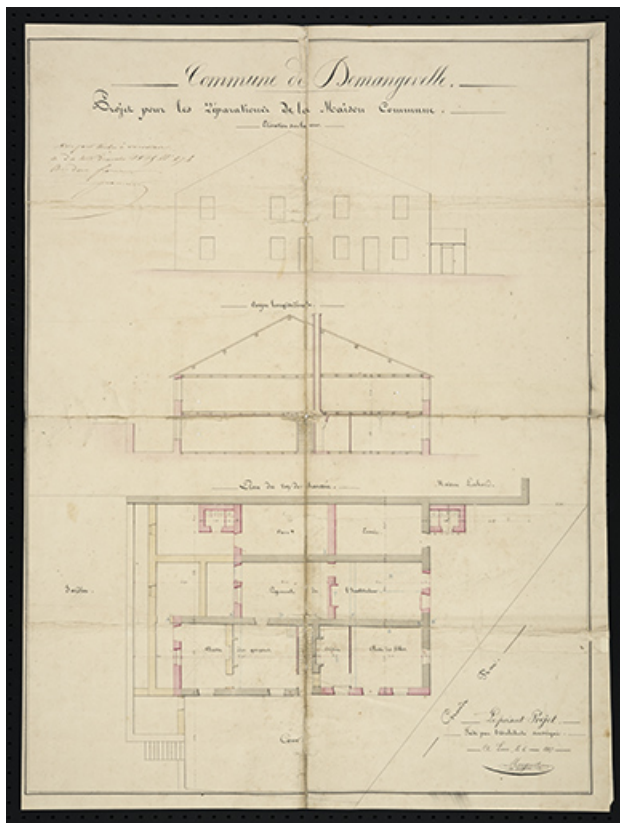
N° de l'illustration : 20167000072NUC4A

Date : 2016

Auteur : Sonia Dourlot (reproduction)

Reproduction soumise à autorisation du titulaire des droits d'exploitation

© Région Bourgogne-Franche-Comté, Inventaire du patrimoine



Plan : projet pour les réparations de la maison commune. (1835)
70, Demangeville, 11 rue de la Poste

Source :

Projet pour les réparations de la maison commune. [plan, coupe et élévation] échelle 0.01, Lure, 6 mai 1835, Architecte : Pierre Mougenot.

Lieu de conservation : Archives départementales de la Haute-Saône, Vesoul - Cote du document : 202 E dépôt 20-M1

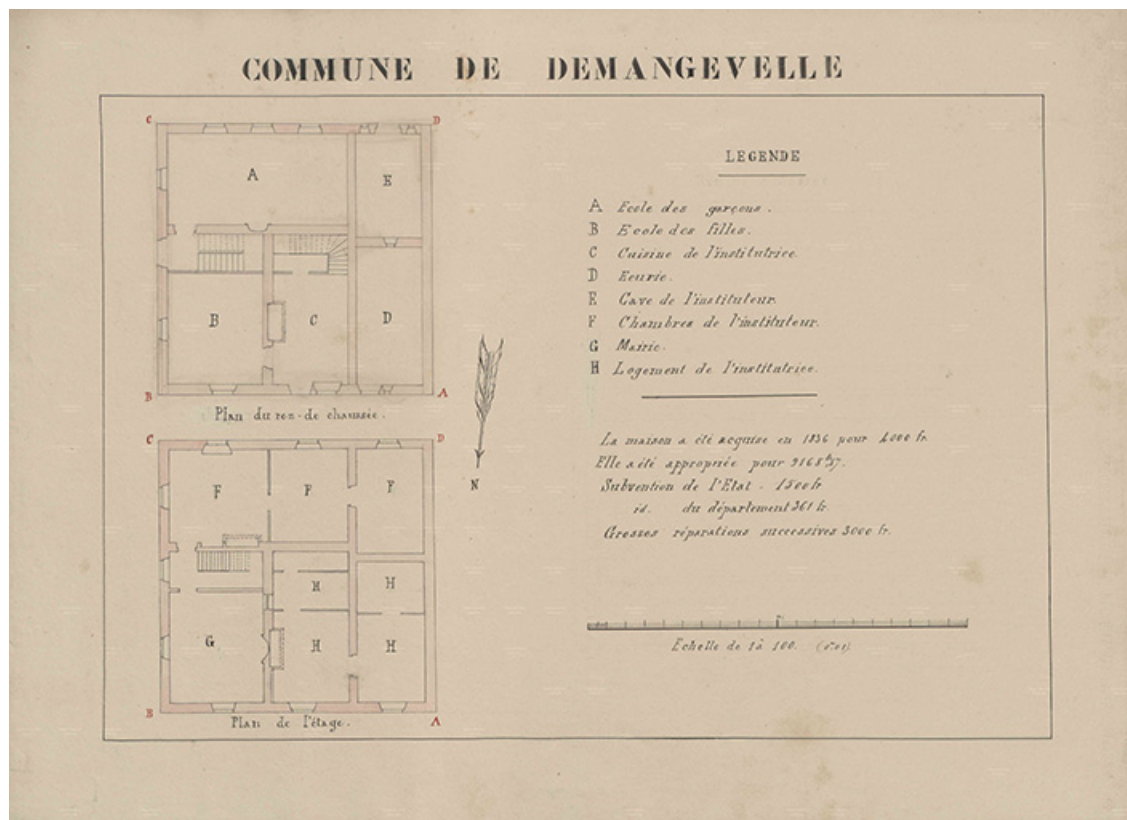
N° de l'illustration : 20167000073NUC4A

Date : 2016

Auteur : Sonia Dourlot (reproduction)

Reproduction soumise à autorisation du titulaire des droits d'exploitation

© Région Bourgogne-Franche-Comté, Inventaire du patrimoine



Plans de l'école : plans du rez-de-chaussée, plan de l'étage.

70, Demangevelle, 11 rue de la Poste

Source :

Plans des écoles (1864 -1888) École de garçons. École de filles. (plans d'ensemble, plans du rez-de-chaussée, plan de l'étage, coupe transversale, élévations, 1/100) (Plans réalisés par l'instituteur à la demande l'inspecteur d'académie.)

Lieu de conservation : Archives départementales de la Haute-Saône, Vesoul - Cote du document : 194 T 180

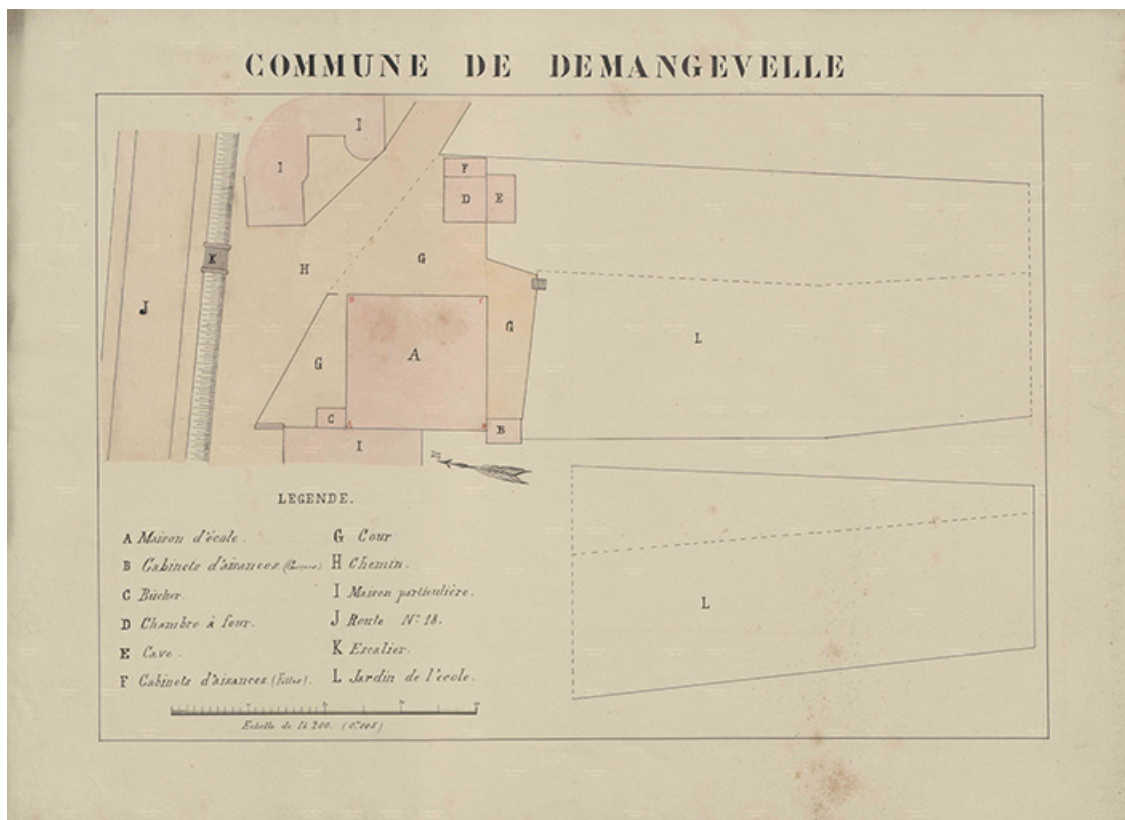
N° de l'illustration : 20167000149NUC4A

Date : 2016

Auteur : Philippe Mairot (reproduction)

Reproduction soumise à autorisation du titulaire des droits d'exploitation

© Région Bourgogne-Franche-Comté, Inventaire du patrimoine



Plan de situation de l'école.

70, Demangevelle, 11 rue de la Poste

Source :

Plans des écoles (1864 -1888) École de garçons. École de filles. (plans d'ensemble, plans du rez-de-chaussée, plan de l'étage, coupe transversale, élévations, 1/100) (Plans réalisés par l'instituteur à la demande l'inspecteur d'académie.)

Lieu de conservation : Archives départementales de la Haute-Saône, Vesoul - Cote du document : 194 T 180

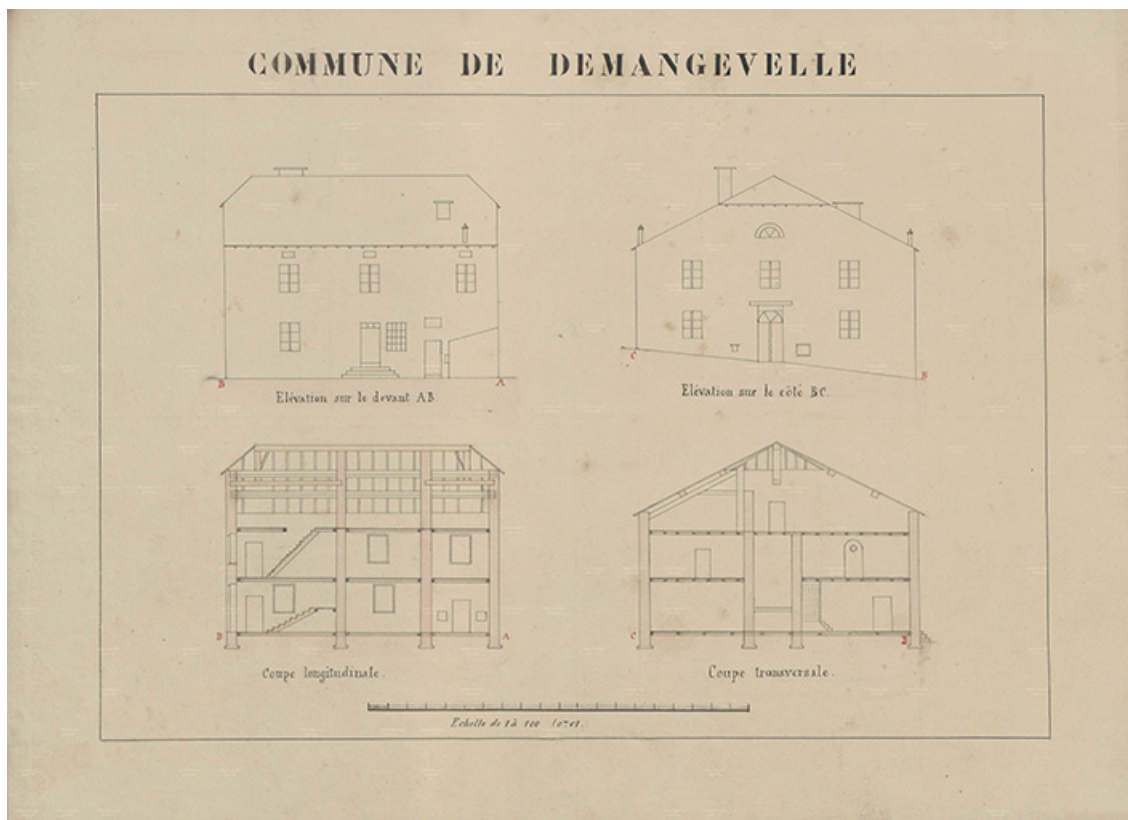
N° de l'illustration : 20167000150NUC4A

Date : 2016

Auteur : Philippe Mairot (reproduction)

Reproduction soumise à autorisation du titulaire des droits d'exploitation

© Région Bourgogne-Franche-Comté, Inventaire du patrimoine



Plan de l'école : élévation et coupe.

70, Demangevelle, 11 rue de la Poste

Source :

Plans des écoles (1864 -1888) École de garçons. École de filles. (plans d'ensemble, plans du rez-de-chaussée, plan de l'étage, coupe transversale, élévations, 1/100) (Plans réalisés par l'instituteur à la demande l'inspecteur d'académie.)

Lieu de conservation : Archives départementales de la Haute-Saône, Vesoul - Cote du document : 194 T 180

N° de l'illustration : 20167000151NUC4A

Date : 2016

Auteur : Philippe Mairot (reproduction)

Reproduction soumise à autorisation du titulaire des droits d'exploitation

© Région Bourgogne-Franche-Comté, Inventaire du patrimoine



Vue de face : pignon est.

70, Demangevelle, 11 rue de la Poste

N° de l'illustration : 20157001374NUC4A

Date : 2015

Auteur : Sonia Dourlot

Reproduction soumise à autorisation du titulaire des droits d'exploitation

© Région Bourgogne-Franche-Comté, Inventaire du patrimoine



Vue de trois-quart.

70, Demangevelle, 11 rue de la Poste

N° de l'illustration : 20157001375NUC4A

Date : 2015

Auteur : Sonia Dourlot

Reproduction soumise à autorisation du titulaire des droits d'exploitation

© Région Bourgogne-Franche-Comté, Inventaire du patrimoine



Pignon est : détail du linteau de l'entrée.

70, Demangevelle, 11 rue de la Poste

N° de l'illustration : 20157001376NUC4A

Date : 2015

Auteur : Sonia Dourlot

Reproduction soumise à autorisation du titulaire des droits d'exploitation

© Région Bourgogne-Franche-Comté, Inventaire du patrimoine