

PRÉSENTATION DU VILLAGE DE DEMANGEVELLE

Bourgogne-Franche-Comté, Haute-Saône
Demangevelle

Dossier IA70000737 réalisé en 2015

Auteur(s) : Philippe Mairot



Historique

Le territoire de la commune (anciennement Dominica villa), est traversé par la voie romaine reliant Corre à Luxeuil et Passavant. Selon Clerc et Pratbernon, un aqueduc antique d'environ deux kilomètres conduirait l'eau depuis une source et aboutirait au château. Fief des Comtes de Bourgogne, au 12ème siècle, selon le dictionnaire des communes, le village appartient aux vicomtes de Vesoul, sires de Faucogney. Le château attesté en 1260, figure dans l'état des fiefs du Comté en 1294. Il passe entre les mains des familles de Lomont, de Vy, de Cicon. Après l'incendie et la destruction des maisons lors de la guerre, Guillaume de Cicon, en 1471, affranchit les habitants de la main morte "à condition qu'ils rebâtissent leurs maisons auprès du château" et "accorda un terrain protégé par les tours qui s'étendait jusqu'au Coney." De ceci résulterait la forme originale de ce quartier, presque celle d'une grille urbaine, dont les rues se croisent quasiment à angles droits. L'église, quant à elle, n'est pas déplacée, ce qui explique son positionnement excentré actuel et la morphologie de ce village. La terre de Demangevelle passe ensuite dans les possessions des maisons de Vienne, Livron, Myon, Lambinet, Clermont-Tonnerre. En 1583, un dénombrement précise alors que le château comprend "deux tours rondes, une grosse tour carrée à six étages, un donjon des corps d'habitation, le tout entouré d'une muraille fossoyée avec pont dormant, pont à planchette et portail en boulevard, une chapelle dédiée à sainte Anne". (ibidem)

On se réfugie au château de Demangevelle (in Finot) notamment en 1635 et 1636 pour échapper aux massacres perpétrés dans les villages voisins : Corre, Ranzevelle, Bourbevelle. A-t-il été rasé en 1641 comme l'affirment Coudriet et Chatelet ou bien seulement incomplètement comme le dit Gérard Louis, s'appuyant sur une ordonnance du gouverneur comtois du 16 août 1644. (Il ne figure pas sur la carte de Tissot en 1621.) Le village, comme onze autres du canton de Jussey, est dévasté durant cette guerre de dix ans. (1634-1644)

Il semble assez probable que plusieurs maisons aient employé des pierres du château : linteaux, arcs, et même archères ou meurtrières. (comme possiblement au 4 rue du Marchemont, ou plus évidemment 2 rue traversière)

Un livre de l'arpentement général du territoire de Demangevelle est fait en l'année 1775, fini en 1782 par Les Le Blond (ou Leblond) d'Amance. La marquise de Viéville en était seigneur à la Révolution. On y dénombrait alors : 97 feux, 427 habitants, 35 charrues, 73 chevaux, 166 bovins.

Un devis est établi en 1822 pour réparer deux fontaines (dites alors respectivement fontaine de la place et fontaine du midi, deux croix : croix à rétablir près de la fontaine de la place, et grande croix neuve pour la place publique de la section du midi de la commune. Il existe un plan d'alignement approuvé le 20 février 1849. Une maison d'école est bâtie en 1836 pour la somme de 9168,37 f par Mougénot, architecte à Lure, que la commune ne peut pas payer ou pour quoi elle demande de l'aide. En raison de la faiblesse des moyens, plusieurs travaux sont mutualisés avec la commune voisine de la Basse-Vaivre : refonte d'une cloche en 1830, travaux à l'église, cimetière édifié en commun. En 1834, il n'existe pas encore de presbytère dans cette commune et elle « ne peut en acquérir en raison de sa très grande pauvreté et de celle de ses habitants. » Pour pallier ce manque, un projet d'acquisition ou de construction est débattu durant les années 1836-1840. L'architecte Pierre Mougénot (Lure) se rend sur place le 19 mai 1839 et établit un rapport. « le conseil municipal sollicite la vente d'une portion du quart de réserve pour en employer le produit » à cette fin. Des travaux de réparation y sont entrepris en 1864, 1878 et 1899 (perron, escalier, entrée de cave à l'arrière du presbytère) et en mai 1907 il est loué au curé.

La fontaine dites aux oeufs (au milieu du village) est considérée comme dégradée en 1850. L'architecte Jasseron en 1858, procède à une démolition et reconstruction d'une fontaine publique. En 1859 on construit un local pour la pompe à incendie, par souscription : chacun s'engage à conduire une ou plusieurs voitures de pierre de la carrière de la Basse-Vaivre à Demangevelle. A nouveau, en 1873, des travaux de construction de bassins de fontaines (grande fontaine à démolir et reconstruire, et fontaine dite du chemin de la Basse-Vaivre) ont lieu, conduits par l'architecte J.B. Martin, de Jussey et mis en œuvre par l'entrepreneur Brisbard de Vauvillers. L'architecte Humbert procède à divers travaux sur le presbytère, les fontaines

et l'église en 1878.

Un cimetière co-paroissial Demangevelle - La Basse-Vaivre est créé en 1891-1892, à la sortie est du village. Le "château" (une demeure) est en cours de construction en 1911, comme on le voit sur la carte postale IVR43_20157000479NUC4A. ([IA70000577](#))

Les lignes d'un réseau électrique sont installées en 1920. De grosses réparations sont faites aux fontaines par l'architecte Camille Humbaire en 1923. En 1924, on construit un pont à bascule de 15 000 kgs. En 1925, "afin de mettre les laveuses à l'abri des intempéries", l'architecte Humbaire couvre les deux fontaines : "celle située à l'entrée du pays côté de la gare et à l'intersection de deux rues et la seconde dite fontaine principale, à l'autre extrémité du village." En 1932, l'architecte Camille Humbaire-Voge (de Vesoul) construit une remise pour pompes à incendie, corbillard et trieur. L'adjudicataire en est Louis Del Vitto. (Moellons de gravier et ciment, couverture en fibrociment à petites ondes)

Dans sa délibération du 21 juin 1952, pour faire face à l'accroissement de sa population qui s'élève alors à 822 habitants, la commune décide la construction d'une école à cinq classes, qu'elle finance par un emprunt de 8.302.500F à la Caisse des dépôts et consignations. L'architecte Humbert livre l'édifice en 1954. Un terrain de sport dans la cour du groupe scolaire est envisagé en 1956. La mairie, le bureau de poste, des associations et des appartements occupent à présent ce bâtiment. Plusieurs maisons sont marquées d'un souci de décor sinon d'ostentation, (porte d'entrées aux montants et linteau sculptés, corniche, chaînage d'angles, oculi soignés, comme celles au 19 rue de la poste (IVR43_20157001290NUC2A, ou (IVR43_20157001377NUC2A, 2 rue St isidore, ou IVR43_20157001381NUC4A, 9 et 35 grande rue, (la tradition locale les attribue aux compagnons) ou maison commune 11 rue de la poste. Devant quelques rares maisons, (comme 5, rue de l'adjoint, ou rue de la fontaine (parcelle 239), 28 grande rue), l'on trouve des escaliers de descente de cave sur rue. La présence de petites baies - le plus souvent oblongues -, au-dessus des travées -ou isolées-, dans les parties agricoles-, placées immédiatement sous les versants du toit, donnant le jour à la hauteur du plancher du comble, est très répandue dans les maisons du 19ème, qu'elles soient fermes ou maisons de ville, parfois même avec des petits contrevents, comme 28 grande rue.

Période(s) principale(s) : Antiquité / Moyen Age / Temps modernes / Epoque contemporaine

Sources documentaires

Documents d'archives

- **1875W4 constructions scolaires 1939-1980**

Constructions scolaires 1939-1980.

Lieu de conservation : Archives départementales de la Haute-Saône, Vesoul- Cote du document : 1875W4

Documents figurés

- **3 O 208 Travaux communaux**

Travaux communaux

Lieu de conservation : Archives départementales de la Haute-Saône, Vesoul- Cote du document : 3 O 208

Bibliographie

- **Finot, Jules. Un document judiciaire concernant les dégâts commis par les troupes suédoises dans le bailliage d'Amont-en-Franche-Comté, pendant la guerre de Trente ans, 1877**

Finot, Jules. Un document judiciaire concernant les dégâts commis par les troupes suédoises dans le bailliage d'Amont-en-Franche-Comté, pendant la guerre de Trente ans, A. Suchaut, Vesoul, 1877, 35 p. in-8

Lieu de conservation : Bibliothèque nationale, Paris- Cote du document : 8-Z-9948

- **Coudriet, Jean-Baptiste. Chatelet, Pierre François. Histoire de la seigneurie de Jonvelle et de ses environs, 1864**

Coudriet, Jean-Baptiste. Chatelet, Pierre François. Histoire de la seigneurie de Jonvelle et de ses environs, Besançon, Imprimerie et lithographie de J. Jacquin, 1864

- **Jussey et son canton : patrimoine architectural rural ancien**

Jussey et son canton : patrimoine architectural rural ancien / Office du tourisme de Jussey et de la Haute Vallée de la Saône ; collab. Claudette Mignard, Pascal Robellaz et Annie Willer ; ill. et phot. Thérèse Doillon-Robellaz. - Vesoul (70) : Ed. de Franche-Comté, 2005. - 125 p

Lieu de conservation : Région Bourgogne-Franche-Comté, Inventaire et Patrimoine, Besançon- Cote du document : R.TO.JUSSEY.5686

Informations complémentaires

Thématiques : val de Saône

Aire d'étude et canton : Haute-Saône

Hydrographie : le Coney, canal des Vosges

Dénomination : village

© Région Bourgogne-Franche-Comté, Inventaire du patrimoine



Détail du cadastre ancien. Au pied du château.
70, Demangevelle

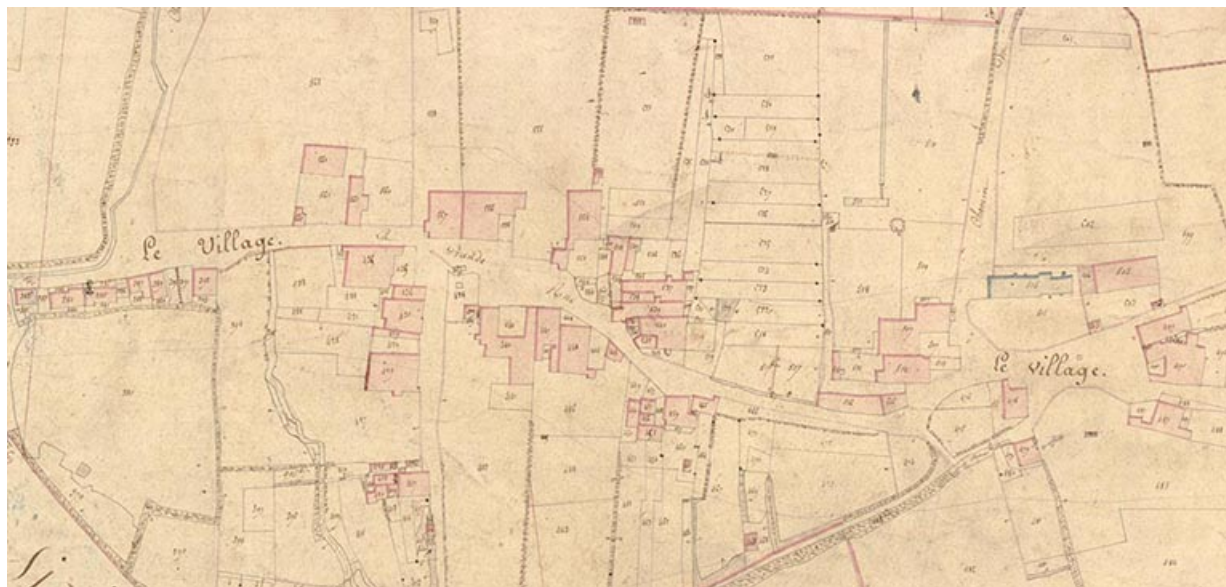
N° de l'illustration : 20167001819NUC2A

Date : 2016

Auteur : Sonia Dourlot

Reproduction soumise à autorisation du titulaire des droits d'exploitation

© Région Bourgogne-Franche-Comté, Inventaire du patrimoine



Extrait du cadastre ancien. A l'est près de l'église.

70, Demangevelle

N° de l'illustration : 20167001818NUC2A

Date : 2016

Auteur : Sonia Dourlot

Reproduction soumise à autorisation du titulaire des droits d'exploitation

© Région Bourgogne-Franche-Comté, Inventaire du patrimoine



Vue d'ensemble du village depuis l'ouest.

70, Demangevelle

N° de l'illustration : 20157001299NUC2A

Date : 2015

Auteur : Sonia Dourlot

Reproduction soumise à autorisation du titulaire des droits d'exploitation

© Région Bourgogne-Franche-Comté, Inventaire du patrimoine



Vue d'ensemble du village groupé depuis la butte du château.
70, Demangevelle

N° de l'illustration : 20157001298NUC4A

Date : 2015

Auteur : Sonia Dourlot

Reproduction soumise à autorisation du titulaire des droits d'exploitation

© Région Bourgogne-Franche-Comté, Inventaire du patrimoine



Vue rapprochée de la grande rue, au milieu du village, au carrefour avec la route de Passavant, en direction de Vauvillers.
70, Demangevelle

N° de l'illustration : 20157001295NUC2A

Date : 2015

Auteur : Sonia Dourlot

Reproduction soumise à autorisation du titulaire des droits d'exploitation

© Région Bourgogne-Franche-Comté, Inventaire du patrimoine



Vue de la grande rue, au milieu du village, à proximité de la route de Passavant, en direction de Corre.
70, Demangevelle

N° de l'illustration : 20157001292NUC2A

Date : 2015

Auteur : Sonia Dourlot

Reproduction soumise à autorisation du titulaire des droits d'exploitation

© Région Bourgogne-Franche-Comté, Inventaire du patrimoine



Vue de la grande rue, au milieu du village, à proximité de la route de Passavant, en direction de Vauvillers.
70, Demangevelle

N° de l'illustration : 20157001294NUC2A

Date : 2015

Auteur : Sonia Dourlot

Reproduction soumise à autorisation du titulaire des droits d'exploitation

© Région Bourgogne-Franche-Comté, Inventaire du patrimoine



Détail de l'alignement grande rue : ancienne boulangerie.
70, Demangevelle

N° de l'illustration : 20157001287NUC4A

Date : 2015

Auteur : Sonia Dourlot

Reproduction soumise à autorisation du titulaire des droits d'exploitation

© Région Bourgogne-Franche-Comté, Inventaire du patrimoine



Maison avec tour d'escalier entre la rue de la poste et grande rue. Vue d'ensemble du nord-ouest.
70, Demangevelle

N° de l'illustration : 20157001370NUC4A

Date : 2015

Auteur : Sonia Dourlot

Reproduction soumise à autorisation du titulaire des droits d'exploitation

© Région Bourgogne-Franche-Comté, Inventaire du patrimoine



Maison avec tour d'escalier entre la rue de la poste et grande rue. Vue d'ensemble du sud-ouest.
70, Demangevelle

N° de l'illustration : 20157001372NUC4A

Date : 2015

Auteur : Sonia Dourlot

Reproduction soumise à autorisation du titulaire des droits d'exploitation

© Région Bourgogne-Franche-Comté, Inventaire du patrimoine



Maison avec tour d'escalier entre la rue de la poste et grande rue. Vue rapprochée de l'ouest.
70, Demangevelle

N° de l'illustration : 20157001371NUC4A

Date : 2015

Auteur : Sonia Dourlot

Reproduction soumise à autorisation du titulaire des droits d'exploitation

© Région Bourgogne-Franche-Comté, Inventaire du patrimoine



Détail de la porte de grange, à l'arrière, orientée à l'ouest.
70, Demangeville

N° de l'illustration : 20157001373NUC4A

Date : 2015

Auteur : Sonia Dourlot

Reproduction soumise à autorisation du titulaire des droits d'exploitation

© Région Bourgogne-Franche-Comté, Inventaire du patrimoine



Vue sur une tour du chateau et la grande rue, au carrefour avec la rue St isidore, en direction de Corre.
70, Demangevelle

N° de l'illustration : 20157001266NUC4A

Date : 2015

Auteur : Sonia Dourlot

Reproduction soumise à autorisation du titulaire des droits d'exploitation

© Région Bourgogne-Franche-Comté, Inventaire du patrimoine



Fontaine vue de trois-quart.

70, Demangevelle

N° de l'illustration : 20167001817NUC4A

Date : 2016

Auteur : Sonia Dourlot

Reproduction soumise à autorisation du titulaire des droits d'exploitation

© Région Bourgogne-Franche-Comté, Inventaire du patrimoine



Maison à l'angle de la rue vieille et de la rue de la fontaine.
70, Demangevelle

N° de l'illustration : 20157001267NUC4A

Date : 2015

Auteur : Sonia Dourlot

Reproduction soumise à autorisation du titulaire des droits d'exploitation

© Région Bourgogne-Franche-Comté, Inventaire du patrimoine



Alignement en bas du village, au nord de la fontaine.
70, Demangevelle

N° de l'illustration : 20157001268NUC4A

Date : 2015

Auteur : Sonia Dourlot

Reproduction soumise à autorisation du titulaire des droits d'exploitation

© Région Bourgogne-Franche-Comté, Inventaire du patrimoine



Alignement rue de la fontaine.

70, Demangevelle

N° de l'illustration : 20157001280NUC4A

Date : 2015

Auteur : Sonia Dourlot

Reproduction soumise à autorisation du titulaire des droits d'exploitation

© Région Bourgogne-Franche-Comté, Inventaire du patrimoine



Alignement rue de la fontaine.
70, Demangevelle

N° de l'illustration : 20157001282NUC2A

Date : 2015

Auteur : Sonia Dourlot

Reproduction soumise à autorisation du titulaire des droits d'exploitation

© Région Bourgogne-Franche-Comté, Inventaire du patrimoine



Alignement en bas du village, au nord de la fontaine. Détail de clé de voûte de la porte de grange avec la date 1838.
70, Demangevelle

N° de l'illustration : 20157001269NUC4A

Date : 2015

Auteur : Sonia Dourlot

Reproduction soumise à autorisation du titulaire des droits d'exploitation

© Région Bourgogne-Franche-Comté, Inventaire du patrimoine



Alignement en bas du village, au nord de la fontaine. Élément de sculpture sur la clé de voute de la porte de grange.
70, Demangevelle

N° de l'illustration : 20157001270NUC4A

Date : 2015

Auteur : Sonia Dourlot

Reproduction soumise à autorisation du titulaire des droits d'exploitation

© Région Bourgogne-Franche-Comté, Inventaire du patrimoine



Alignement en bas du village, au nord de la fontaine. Détail de la porte charretière en anse de panier et de l'oculus ovale oblong.
70, Demangevelle

N° de l'illustration : 20167001816NUC4A

Date : 2016

Auteur : Sonia Dourlot

Reproduction soumise à autorisation du titulaire des droits d'exploitation

© Région Bourgogne-Franche-Comté, Inventaire du patrimoine



Maison 9 rue de la fontaine.

70, Demangevelle

N° de l'illustration : 20157001271NUC4A

Date : 2015

Auteur : Sonia Dourlot

Reproduction soumise à autorisation du titulaire des droits d'exploitation

© Région Bourgogne-Franche-Comté, Inventaire du patrimoine



Rue de la fontaine. Détail de porte de grange avec date portée : 1841.
70, Demangevelle

N° de l'illustration : 20157001281NUC4A

Date : 2015

Auteur : Sonia Dourlot

Reproduction soumise à autorisation du titulaire des droits d'exploitation

© Région Bourgogne-Franche-Comté, Inventaire du patrimoine



Maison, 6 impasse du sentier. Vue d'ensemble de trois-quart.
70, Demangevelle

N° de l'illustration : 20157001276NUC4A

Date : 2015

Auteur : Sonia Dourlot

Reproduction soumise à autorisation du titulaire des droits d'exploitation

© Région Bourgogne-Franche-Comté, Inventaire du patrimoine



Maison, 6 impasse du sentier.

70, Demangevelle

N° de l'illustration : 20157001272NUC2A

Date : 2015

Auteur : Sonia Dourlot

Reproduction soumise à autorisation du titulaire des droits d'exploitation

© Région Bourgogne-Franche-Comté, Inventaire du patrimoine



Maison, 6 impasse du sentier. Vue rapprochée.
70, Demangevelle

N° de l'illustration : 20157001273NUC2A

Date : 2015

Auteur : Sonia Dourlot

Reproduction soumise à autorisation du titulaire des droits d'exploitation

© Région Bourgogne-Franche-Comté, Inventaire du patrimoine



Détail de la façade antérieure.

70, Demangevelle


N° de l'illustration : 20157001275NUC4A

Date : 2015

Auteur : Sonia Dourlot

Reproduction soumise à autorisation du titulaire des droits d'exploitation

© Région Bourgogne-Franche-Comté, Inventaire du patrimoine



Détail de la porte de grange et date portée (1729) maison impasse du sentier.
70, Demangevelle

N° de l'illustration : 20157001274NUC2A

Date : 2015

Auteur : Sonia Dourlot

Reproduction soumise à autorisation du titulaire des droits d'exploitation

© Région Bourgogne-Franche-Comté, Inventaire du patrimoine



Détail d'une pierre de la porte de grange.

70, Demangevelle

N° de l'illustration : 20157001277NUC4A

Date : 2015

Auteur : Sonia Dourlot

Reproduction soumise à autorisation du titulaire des droits d'exploitation

© Région Bourgogne-Franche-Comté, Inventaire du patrimoine



Détail d'une pierre de la porte de grange.
70, Demangevelle

N° de l'illustration : 20157001278NUC4A

Date : 2015

Auteur : Sonia Dourlot

Reproduction soumise à autorisation du titulaire des droits d'exploitation

© Région Bourgogne-Franche-Comté, Inventaire du patrimoine



Ancienne soue à cochons face à la maison 6 impasse du sentier.
70, Demangevelle

N° de l'illustration : 20157001279NUC4A

Date : 2015

Auteur : Sonia Dourlot

Reproduction soumise à autorisation du titulaire des droits d'exploitation

© Région Bourgogne-Franche-Comté, Inventaire du patrimoine



Maison 3 rue de l'adjoint, à l'angle de la grande rue.
70, Demangevelle

N° de l'illustration : 20157001284NUC2A

Date : 2015

Auteur : Sonia Dourlot

Reproduction soumise à autorisation du titulaire des droits d'exploitation

© Région Bourgogne-Franche-Comté, Inventaire du patrimoine



Vue rapprochée de l'entrée principale de la maison 3, rue de l'adjoint.
70, Demangevelle

N° de l'illustration : 20157001285NUC2A

Date : 2015

Auteur : Sonia Dourlot

Reproduction soumise à autorisation du titulaire des droits d'exploitation

© Région Bourgogne-Franche-Comté, Inventaire du patrimoine



Détail de sculpture et linteau remployé, 3 rue de l'adjoint.
70, Demangevelle


N° de l'illustration : 20157001283NUC4A

Date : 2015

Auteur : Sonia Dourlot

Reproduction soumise à autorisation du titulaire des droits d'exploitation

© Région Bourgogne-Franche-Comté, Inventaire du patrimoine



Date portée 1820 sur la porte de grange d'une maison ruinée, 4 rue de l'adjoint.
70, Demangevelle

N° de l'illustration : 20157001286NUC4A

Date : 2015

Auteur : Sonia Dourlot

Reproduction soumise à autorisation du titulaire des droits d'exploitation

© Région Bourgogne-Franche-Comté, Inventaire du patrimoine



20 grande rue : les ateliers municipaux sont installés dans une ancienne ferme des filatures.
70, Demangevelle

N° de l'illustration : 20157001288NUC2A

Date : 2015

Auteur : Sonia Dourlot

Reproduction soumise à autorisation du titulaire des droits d'exploitation

© Région Bourgogne-Franche-Comté, Inventaire du patrimoine



Théâtre Jacqueline Bordot

70, Demangevelle, 1 rue de la Gare, lieudit : Bois de la Fourmi

N° de l'illustration : 20077000547NUCA

Date : 2007

Auteur : Jérôme Mongreville

Reproduction soumise à autorisation du titulaire des droits d'exploitation

© Région Bourgogne-Franche-Comté, Inventaire du patrimoine



Inscription sur la façade antérieure de la maison 32 grande rue.
70, Demangevelle

N° de l'illustration : 20157001293NUC2A

Date : 2015

Auteur : Sonia Dourlot

Reproduction soumise à autorisation du titulaire des droits d'exploitation

© Région Bourgogne-Franche-Comté, Inventaire du patrimoine



Détail d'une porte de grange sur la façade est des ateliers municipaux.
70, Demangevelle

N° de l'illustration : 20157001289NUC2A

Date : 2015

Auteur : Sonia Dourlot

Reproduction soumise à autorisation du titulaire des droits d'exploitation

© Région Bourgogne-Franche-Comté, Inventaire du patrimoine



Détail de baies d'une maison d'habitation, 19 rue de la poste.
70, Demangevelle

N° de l'illustration : 20157001290NUC2A

Date : 2015

Auteur : Sonia Dourlot

Reproduction soumise à autorisation du titulaire des droits d'exploitation

© Région Bourgogne-Franche-Comté, Inventaire du patrimoine



Ancienne maison du chef de gare, 32 rue de la filature.
70, Demangevelle

N° de l'illustration : 20157001296NUC2A

Date : 2015

Auteur : Sonia Dourlot

Reproduction soumise à autorisation du titulaire des droits d'exploitation

© Région Bourgogne-Franche-Comté, Inventaire du patrimoine



Ancienne gare, 30 rue de la filature.
70, Demangevelle

N° de l'illustration : 20157001297NUC2A

Date : 2015

Auteur : Sonia Dourlot

Reproduction soumise à autorisation du titulaire des droits d'exploitation

© Région Bourgogne-Franche-Comté, Inventaire du patrimoine



Logements ouvriers le long de la grande rue et au second plan vue de trois quart sur l'ancienne mairie école (1953)
70, Demangevelle

N° de l'illustration : 20157001291NUC2A

Date : 2015

Auteur : Sonia Dourlot

Reproduction soumise à autorisation du titulaire des droits d'exploitation

© Région Bourgogne-Franche-Comté, Inventaire du patrimoine



Maisons ouvrières (centre village).

70, Demangevelle, 1 rue de la Gare, lieudit : Bois de la Fourmi

N° de l'illustration : 20077000548NUCA

Date : 2007

Auteur : Jérôme Mongreville

Reproduction soumise à autorisation du titulaire des droits d'exploitation

© Région Bourgogne-Franche-Comté, Inventaire du patrimoine



Maison ouvrière N au centre du village (24 Grande Rue).

70, Demangeville, 1 rue de la Gare, lieudit : Bois de la Fourmi

N° de l'illustration : 20077000546NUCA

Date : 2007

Auteur : Jérôme Mongreville

Reproduction soumise à autorisation du titulaire des droits d'exploitation

© Région Bourgogne-Franche-Comté, Inventaire du patrimoine



Maison ouvrière L au centre du village (4 rue du Coney).

70, Demangevelle, 1 rue de la Gare, lieudit : Bois de la Fourmi

N° de l'illustration : 20077000549NUCA

Date : 2007

Auteur : Jérôme Mongreville

Reproduction soumise à autorisation du titulaire des droits d'exploitation

© Région Bourgogne-Franche-Comté, Inventaire du patrimoine



Maison ouvrière A de la cité ouvrière (rue du Coney).

70, Demangevelle, 1 rue de la Gare, lieudit : Bois de la Fourmi

N° de l'illustration : 20077000564NUCA

Date : 2007

Auteur : Jérôme Mongreville

Reproduction soumise à autorisation du titulaire des droits d'exploitation

© Région Bourgogne-Franche-Comté, Inventaire du patrimoine



Maison 2 rue Saint isidore
70, Demangevelle

N° de l'illustration : 20157001377NUC2A

Date : 2015

Auteur : Sonia Dourlot

Reproduction soumise à autorisation du titulaire des droits d'exploitation

© Région Bourgogne-Franche-Comté, Inventaire du patrimoine



Edicule jouxtant la maison 2, rue St Isidore.
70, Demangevelle

N° de l'illustration : 20157001378NUC4A

Date : 2015

Auteur : Sonia Dourlot

Reproduction soumise à autorisation du titulaire des droits d'exploitation

© Région Bourgogne-Franche-Comté, Inventaire du patrimoine



**Détail de la baie de l'étage et de l'inscription 2, rue Saint isidore (cette pierre a été posée par Goux et Girardin (?) 1831 (?)
70, Demangevelle**

N° de l'illustration : 20157001379NUC2A

Date : 2015

Auteur : Sonia Dourlot

Reproduction soumise à autorisation du titulaire des droits d'exploitation

© Région Bourgogne-Franche-Comté, Inventaire du patrimoine



Maison 35, grande rue, vue de trois-quart est.
70, Demangevelle

N° de l'illustration : 20157001380NUC4A

Date : 2015

Auteur : Sonia Dourlot

Reproduction soumise à autorisation du titulaire des droits d'exploitation

© Région Bourgogne-Franche-Comté, Inventaire du patrimoine



Maison 35, grande rue, vue de trois-quart nord-est.
70, Demangevelle

N° de l'illustration : 20157001381NUC4A

Date : 2015

Auteur : Sonia Dourlot

Reproduction soumise à autorisation du titulaire des droits d'exploitation

© Région Bourgogne-Franche-Comté, Inventaire du patrimoine



Maison 35, grande rue, vue de trois-quart nord-ouest.
70, Demangevelle

N° de l'illustration : 20157001382NUC4A

Date : 2015

Auteur : Sonia Dourlot

Reproduction soumise à autorisation du titulaire des droits d'exploitation

© Région Bourgogne-Franche-Comté, Inventaire du patrimoine



Détail d'une plaque d'indication géographique posée sur la façade antérieure 35, grande rue.
70, Demangevelle

N° de l'illustration : 20157001383NUC4A

Date : 2015

Auteur : Sonia Dourlot

Reproduction soumise à autorisation du titulaire des droits d'exploitation

© Région Bourgogne-Franche-Comté, Inventaire du patrimoine



Façade postérieure de la maison 35, grande rue et vue de trois-quart postérieur sud-ouest de la ferme 4 rue du Marchemont.
70, Demangevelle

N° de l'illustration : 20157001384NUC4A

Date : 2015

Auteur : Sonia Dourlot

Reproduction soumise à autorisation du titulaire des droits d'exploitation

© Région Bourgogne-Franche-Comté, Inventaire du patrimoine



Vue de l'est de la ferme, 4 rue du Marchemont.
70, Demangevelle

N° de l'illustration : 20157001385NUC2A

Date : 2015

Auteur : Sonia Dourlot

Reproduction soumise à autorisation du titulaire des droits d'exploitation

© Région Bourgogne-Franche-Comté, Inventaire du patrimoine



Vue de la façade antérieure de la ferme, 4 rue du Marchemont.
70, Demangevelle

N° de l'illustration : 20157001386NUC2A

Date : 2015

Auteur : Sonia Dourlot

Reproduction soumise à autorisation du titulaire des droits d'exploitation

© Région Bourgogne-Franche-Comté, Inventaire du patrimoine



Edicule contenant un four attenant à la ferme, 4 rue du Marchemont.
70, Demangevelle

N° de l'illustration : 20157001387NUC4A

Date : 2015

Auteur : Sonia Dourlot

Reproduction soumise à autorisation du titulaire des droits d'exploitation

© Région Bourgogne-Franche-Comté, Inventaire du patrimoine



Façade antérieure sur la grande rue de la maison d'habitation, 28 grande rue.
70, Demangevelle

N° de l'illustration : 20157001389NUC2A

Date : 2015

Auteur : Sonia Dourlot

Reproduction soumise à autorisation du titulaire des droits d'exploitation

© Région Bourgogne-Franche-Comté, Inventaire du patrimoine



Détail de la façade antérieure de la maison d'habitation, 28 grande rue.
70, Demangevelle

N° de l'illustration : 20157001390NUC2A

Date : 2015

Auteur : Sonia Dourlot

Reproduction soumise à autorisation du titulaire des droits d'exploitation

© Région Bourgogne-Franche-Comté, Inventaire du patrimoine



Façade postérieure de la maison d'habitation, 28 grande rue.
70, Demangevelle

N° de l'illustration : 20157001391NUC2A

Date : 2015

Auteur : Sonia Dourlot

Reproduction soumise à autorisation du titulaire des droits d'exploitation

© Région Bourgogne-Franche-Comté, Inventaire du patrimoine