

BIEF DE MONTUREUX-LES-BAULAY

Bourgogne-Franche-Comté, Haute-Saône
Montureux-lès-Baulay

Dossier IA70000726 réalisé en 2016

Auteur(s) : Guillaume Gézolme



Historique

Construit dans le cadre des travaux d'aménagement de la Saône entre Corre et Port-sur-Saône, le bief de Montureux-les-Baulay comprend la troisième dérivation de la petite Saône depuis Corre. Il est bâti entre 1875 et 1879 les travaux sont conduits par le service des Ponts et Chaussées. A l'instar des autres biefs, il comprend une porte de garde (aujourd'hui disparue), un barrage en amont et un site d'écluse en aval. Ce bief dispose d'une dérivation non éclusée en amont du village, au niveau de la digue ferroviaire. Trois ponts routiers permettent de franchir la rivière le long de ce segment. Le bief est équipé de palplanches en béton armé en 1938.

Période(s) principale(s) : 3e quart 19e siècle / 4e quart 19e siècle

Dates : 1875 (daté par travaux historiques)

Description

Long de 8 614 mètres, le bief débute à l'aval du site d'écluse de Cendrecourt (PK 392,400). Il dispose de deux dérivations. La première, située au niveau de la Corne de la Hang est non éclusée ; on la franchit au moyen d'une passerelle. Elle mesure 300 m et permet de couper un méandre très prononcé de la rivière. La seconde, longue de 400 m, est en aval du village ; elle regroupe les ouvrages classiques présents sur les autres dérivations de la Saône : site d'écluse et barrage mobile notamment. Il ne manque que les portes de garde. Le bief s'achève au site d'écluse de Montureux (PK 382,700). Le barrage se situe à l'entrée du méandre, où se situe un moulin en aval, sur la commune de Gevigney-et-Mercey. Plusieurs segments de la dérivation sont constitués de palplanches. Il subsiste un bel alignement d'arbres.

Sources documentaires

Documents d'archives

- **241 S 1 bief de Conflandey (1890 - 1896)**

bief de Conflandey (1890 - 1896) réclamations diverses, plan des lieux par l'ingénieur, travaux divers, barrage mobile de Conflandey. Maison éclusière de Montureux-Lès-Baulay.

Lieu de conservation : Archives départementales de la Haute-Saône, Vesoul- Cote du document : 241 S 1

- **Vst n° 1545. Service de la navigation, subdivision de Port-sur-Saône**

Vst n° 1545. Service de la navigation, subdivision de Port-sur-Saône (1859-1966) :- 1-3 : Bief et dérivation d'Ormoy, construction, réparations, aménagement (1879-1946)- 4 : Prairie de Gevigney, assainissement (1892-1894)- 5 : Dérivation de Cendrecourt, aménagement (1892-1894)- 6-8 : Dérivation de Montureux, construction, aménagement, réparations (1878-1950)- 9-12 et 28 : Bief de Conflandey, construction, réparations, aménagement (1859-1961, 1966)- 13-16 : Dérivation de Port-sur-Saône, construction, réparations, aménagement (1863-1942)- 17-18 : Bief de Chemilly, construction et réfection (1878-1931)- 19 : Dérivation de Scey-sur-Saône (1876-1914)- 20-22 : Saint-Albin, souterrain et déviation (1876-1943)- 23-25 : Bief de Chantes, construction d'une dérivation, aménagement (1874-1950)- 26-27 : Coupure de Cubry-lès-Soing, construction (1878-1962)

Lieu de conservation : Archives départementales de la Haute-Saône, Vesoul- Cote du document : Vst n° 1545

Documents figurés

- **Carte de la Saône - registres (1861-1866).**

Archives départementales de la Saône-et-Loire : Carte de la Saône - registres (1861-1866) 3 S 110-114 :- 3 S 110 Volume 1, entre Jonvelle et Chantes 4 pk 418 à 346 : feuilles 71 à 61.1866 ;- 3 S 111 Volume 2, entre Chantes et Gray (1) pk 346 à 285 : feuilles 60 à 51.1865 ;- 3 S 112 Volume 4, entre Flagey 5 et Allerey, pk 226 à 164 : feuilles 40 à 31 6.1864 ;- 3 S 113 Volume 5 7, entre Allerey et Tournus, pk 164 à 113 : feuilles 30 à 21.1862 - 1863 ;- 3 S 114 Volume 6, entre Tournus et Dracé, pk 113 à 63 : feuilles 20 à 11.1861 - 1862.

Lieu de conservation : Archives départementales de la Saône-et-Loire, Mâcon- Cote du document : 3 S 110-114

Bibliographie

- **Louis Bonnamour, Marc Bonnetain, Jean-Claude Mallard. La Saône navigable : deux siècles d'aménagements, 2009.**

Louis Bonnamour, Marc Bonnetain, Jean-Claude Mallard. La Saône navigable : deux siècles d'aménagements. Paris : Presses de l'École nationale des Ponts et Chaussées, 2009. - 243 p. : ill. en noir et en coul. ; 24 cm. ISBN 978-2-85978-442-3

Lieu de conservation : Région Bourgogne-Franche-Comté, Inventaire et Patrimoine, Besançon- Cote du document : R.HI.5569

- **Mauclair Michel. La Saône dans le département de la Haute-Saône : étude économique et sociale (1640-1970)**

Mauclair Michel. La Saône dans le département de la Haute-Saône : étude économique et sociale (1640-1970) / Michel Mauclair. - Ed. revue et augmentée. - Autet (70) : M. Mauclair, 2015. - 419 p. : ill. ; 30 cm. - Bibliogr. p. 417

Lieu de conservation : Région Bourgogne-Franche-Comté, Inventaire et Patrimoine, Besançon- Cote du document : R.HI.5660

- **Les voies navigables de la Saône, la Seille et le Doubs : guide de navigation fluviale.**

Les voies navigables de la Saône, la Seille et le Doubs : guide de navigation fluviale. - Lattes (34) : Ed. de l'écluse, 2011. - 119 p. : ill. en coul., cartes ; 30 cm. - (Fluviacarte ; 10). - ISBN 978-2-916919-37-9

Lieu de conservation : Région Bourgogne-Franche-Comté, Inventaire et Patrimoine, Besançon- Cote du document : R.HA.5710

Informations complémentaires

Thématiques : val de Saône, Saône navigable en Bourgogne-Franche-Comté (la)

Aire d'étude et canton : Bourgogne-Franche-Comté

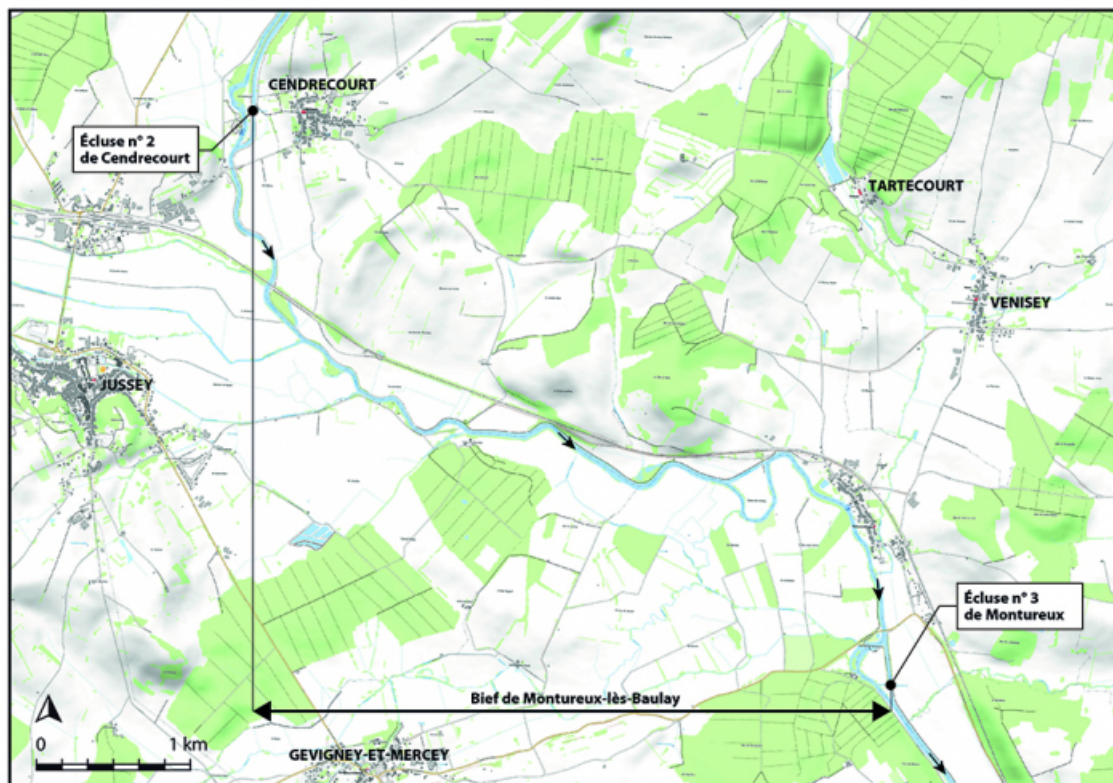
Complément de localisation : oeuvre située en partie sur la commune Cendrecourt, oeuvre située en partie sur la commune Jussey, oeuvre située en partie sur la commune gevigney-et-Mercey

Hydrographie : la Saône

Dénomination : bief

Parties constituantes non étudiées : porte de garde, centrale hydroélectrique, pont, passerelle, canal de navigation

© Région Bourgogne-Franche-Comté, Inventaire du patrimoine



Plan de localisation (1/25 000). Extrait du ScanExpress classique © IGN 2018.
70, Montureux-lès-Baulay

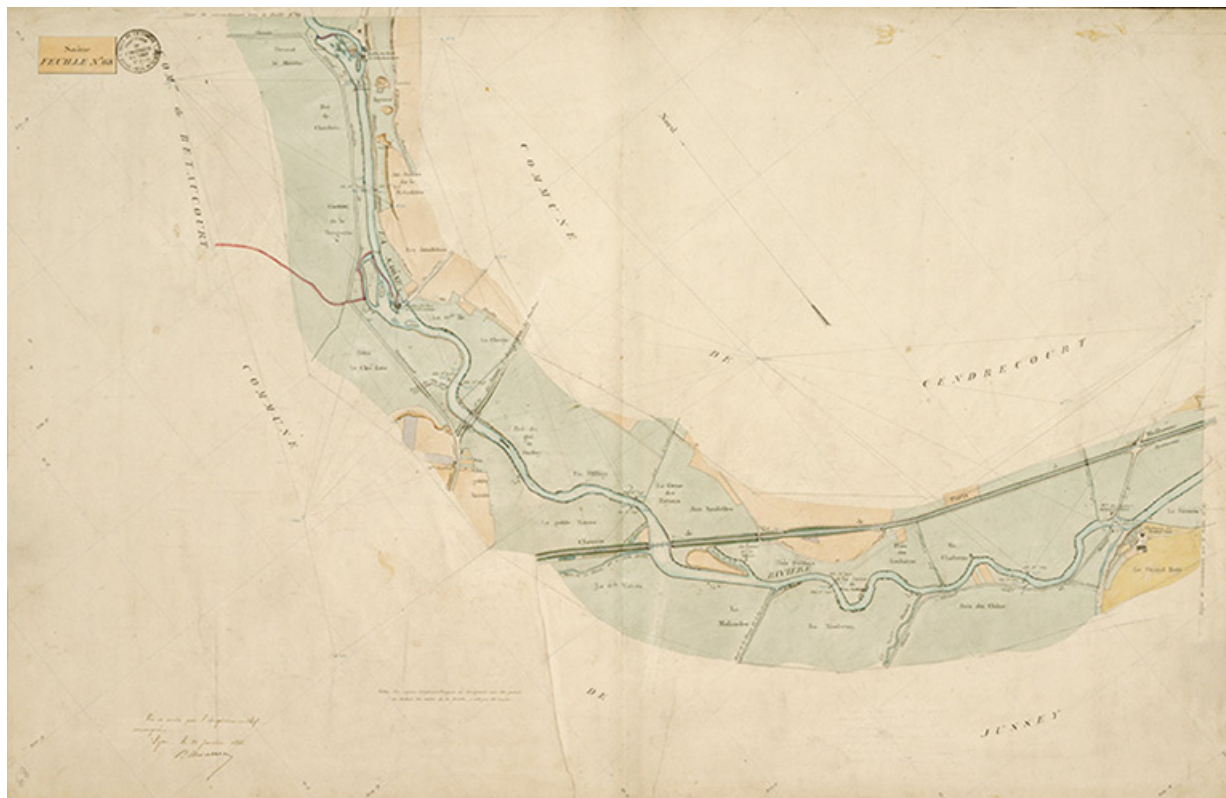
N° de l'illustration : 20197000155NUDA

Date : 2019

Auteur : Bertrand Turina

Reproduction soumise à autorisation du titulaire des droits d'exploitation

© Région Bourgogne-Franche-Comté, Inventaire du patrimoine



Saône - feuille n°68.

70, Cendrecourt, lieu-dit : corne des Prés Popet Pré Popet

Source :

Archives départementales de la Saône-et-Loire : Carte de la Saône - registres (1861-1866) 3 S 110-114 :

- 3 S 110 Volume 1, entre Jonvelle et Chantes 4 pk 418 à 346 : feuilles 71 à 61.1866 ;
- 3 S 111 Volume 2, entre Chantes et Gray (1) pk 346 à 285 : feuilles 60 à 51.1865 ;
- 3 S 112 Volume 4, entre Flagey 5 et Allerey, pk 226 à 164 : feuilles 40 à 31 6.1864 ;
- 3 S 113 Volume 5 7, entre Allerey et Tournus, pk 164 à 113 : feuilles 30 à 21.1862 - 1863 ;
- 3 S 114 Volume 6, entre Tournus et Dracé, pk 113 à 63 : feuilles 20 à 11.1861 - 1862.

Lieu de conservation : Archives départementales de la Saône-et-Loire, Mâcon - Cote du document : 3 S 110-114

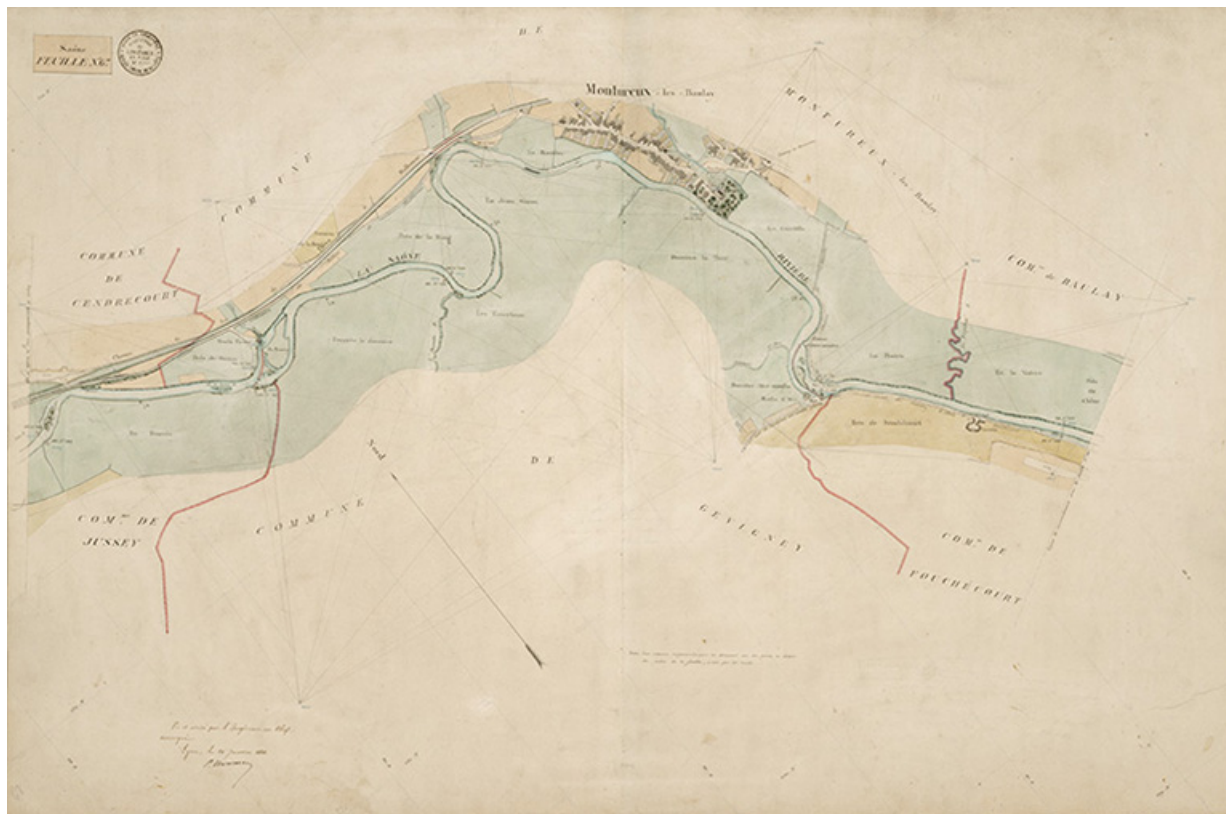
N° de l'illustration : 20217000147NUC4A

Date : 2021

Auteur : Jérôme Mongreville

Reproduction soumise à autorisation du titulaire des droits d'exploitation

© Région Bourgogne-Franche-Comté, Inventaire du patrimoine



Saône - feuille n°67.

70, Montureux-lès-Baulay

Source :

Archives départementales de la Saône-et-Loire : Carte de la Saône - registres (1861-1866) 3 S 110-114 :

- 3 S 110 Volume 1, entre Jonvelle et Chantes 4 pk 418 à 346 : feuilles 71 à 61.1866 ;
- 3 S 111 Volume 2, entre Chantes et Gray (1) pk 346 à 285 : feuilles 60 à 51.1865 ;
- 3 S 112 Volume 4, entre Flagey 5 et Allerey, pk 226 à 164 : feuilles 40 à 31 6.1864 ;
- 3 S 113 Volume 5 7, entre Allerey et Tournus, pk 164 à 113 : feuilles 30 à 21.1862 - 1863 ;
- 3 S 114 Volume 6, entre Tournus et Dracé, pk 113 à 63 : feuilles 20 à 11.1861 - 1862.

Lieu de conservation : Archives départementales de la Saône-et-Loire, Mâcon - Cote du document : 3 S 110-114

N° de l'illustration : 20217000148NUC4A

Date : 2021

Auteur : Jérôme Mongreville

Reproduction soumise à autorisation du titulaire des droits d'exploitation

© Région Bourgogne-Franche-Comté, Inventaire du patrimoine



Pont permettant de franchir la première dérivation non éclusée du bief.
70, Montureux-lès-Baulay

N° de l'illustration : 20167000311NUC4A

Date : 2016

Auteur : Sonia Dourlot

Reproduction soumise à autorisation du titulaire des droits d'exploitation

© Région Bourgogne-Franche-Comté, Inventaire du patrimoine



Jonction de la première dérivation et de la rivière en aval.

70, Montureux-lès-Baulay

N° de l'illustration : 20167000312NUC4A

Date : 2016

Auteur : Sonia Dourlot

Reproduction soumise à autorisation du titulaire des droits d'exploitation

© Région Bourgogne-Franche-Comté, Inventaire du patrimoine



Digue ferroviaire.

70, Montureux-lès-Baulay

N° de l'illustration : 20167000313NUC4A

Date : 2016

Auteur : Sonia Dourlot

Reproduction soumise à autorisation du titulaire des droits d'exploitation

© Région Bourgogne-Franche-Comté, Inventaire du patrimoine



Détail de la digue.

70, Montureux-lès-Baulay

N° de l'illustration : 20167000314NUC4A

Date : 2016

Auteur : Sonia Dourlot

Reproduction soumise à autorisation du titulaire des droits d'exploitation

© Région Bourgogne-Franche-Comté, Inventaire du patrimoine



Pont routier franchissant la rivière.

70, Montureux-lès-Baulay

N° de l'illustration : 20167000287NUC4A

Date : 2016

Auteur : Sonia Dourlot

Reproduction soumise à autorisation du titulaire des droits d'exploitation

© Région Bourgogne-Franche-Comté, Inventaire du patrimoine



Le château, longé par la Saône.

70, Montureux-lès-Baulay

N° de l'illustration : 20167000359NUC4A

Date : 2016

Auteur : Jérôme Mongreville

Reproduction soumise à autorisation du titulaire des droits d'exploitation

© Région Bourgogne-Franche-Comté, Inventaire du patrimoine



Entrée du canal de navigation et le site du barrage mobile.

70, Montureux-lès-Baulay

N° de l'illustration : 20157000181NUC2A

Date : 2015

Auteur : Sonia Dourlot

Reproduction soumise à autorisation du titulaire des droits d'exploitation

© Région Bourgogne-Franche-Comté, Inventaire du patrimoine



Maison du barragiste et le magasin à aiguilles.

70, Montureux-lès-Baulay

N° de l'illustration : 20157000182NUC2A

Date : 2015

Auteur : Sonia Dourlot

Reproduction soumise à autorisation du titulaire des droits d'exploitation

© Région Bourgogne-Franche-Comté, Inventaire du patrimoine



Le barrage mobile de Montureux-lès-Baulay.
70, Montureux-lès-Baulay

N° de l'illustration : 20167000288NUC4A

Date : 2016

Auteur : Sonia Dourlot

Reproduction soumise à autorisation du titulaire des droits d'exploitation

© Région Bourgogne-Franche-Comté, Inventaire du patrimoine



Vue générale sur la façade postérieure de la maison.

70, Montureux-lès-Baulay

N° de l'illustration : 20167000302NUC4A

Date : 2016

Auteur : Jérôme Mongreville

Reproduction soumise à autorisation du titulaire des droits d'exploitation

© Région Bourgogne-Franche-Comté, Inventaire du patrimoine



La maison d'éclusier, et le poste de commande au premier plan.

70, Montureux-lès-Baulay, lieudit : la Prairie

N° de l'illustration : 20157000751NUC2A

Date : 2015

Auteur : Sonia Dourlot

Reproduction soumise à autorisation du titulaire des droits d'exploitation

© Région Bourgogne-Franche-Comté, Inventaire du patrimoine