

ARCHITECTURE LIÉE À L'EAU DE LA COMMUNE DE MONTUREUX-LÈS-BAULAY

Bourgogne-Franche-Comté, Haute-Saône
Montureux-lès-Baulay

Dossier IA70000725 réalisé en 2016

Auteur(s) : Guillaume Gézolme



Historique

Comme le note Martin - architecte référent pour l'ensemble des travaux liés aux fontaines et lavoirs entre 1860 et 1890 sur le territoire communal - dans un état des lieux, Montureux-les-Baulay disposait, au début du 19e siècle, de deux points d'eau, tous deux situés en bord de Saône ; ils sont représentés sur le cadastre de 1834.

En 1820, le conseil municipal décide la réfection des deux édicules. Mais avec les crues de la Saône, la fontaine dite "du centre" est maintes fois inondée, ce qui oblige la commune à réaliser d'incessants travaux afin d'en maintenir le bon fonctionnement. En 1864, le conseil municipal demande à Martin de déplacer la fontaine. Par la suite, la canalisation de la Saône n'améliore pas le fonctionnement de cette fontaine : en 1888, le maire constate que les travaux "ont submergé la fontaine" ; dès lors, il est décidé de la supprimer définitivement. La fontaine de la Casette, autre édicule présent sur le cadastre de 1834, est reconstruite une première fois en 1864, puis en 1882 par l'architecte Martin. En 1881, le chemin pour y accéder est élargi afin que les animaux puissent aller aux abreuvoirs. En août 1895, Martin réalise les plans de la couverture du lavoir.

Dans la première moitié du 19e siècle, le conseil municipal décide d'équiper la commune d'une troisième fontaine-lavoir ; elle est implantée en face de l'ancien colombier du château d'où son appellation "fontaine du colombier". L'édifice tel qu'il est visible actuellement, est une construction de 1864. L'architecte Martin fournit des plans qui sont validés par la préfecture. Une conduite d'eau en fonte provenant de la source "Fraiche Fontaine" permet son alimentation ; le total des travaux s'élève à 10 000 francs.

Période(s) principale(s) : 19e siècle

Auteur(s) de l'oeuvre :

J.-B. Martin (architecte, attribution par source)

Description

La fontaine dite du colombier est construite en calcaire et en grès maçonnés en moellon et en pierre de taille. La façade antérieure est ouverte et la toiture est soutenue par cinq pilastres ; un abreuvoir complète cette façade. Le toit est à pignon couvert. Les bassins intérieurs ont été supprimés.

Sources documentaires

Documents d'archives

- **3 O 486. bâtiments communaux**

3 O 486, travaux sur bâtiments communaux à Montureux les Baulay.

Lieu de conservation : Archives départementales de la Haute-Saône, Vesoul- Cote du document : 3 O 486

- **372 E dépôt 31 Edifices publics (1763-1913)**

372 E dépôt 31 Édifices publics (1763-1913) : École, acquisition d'un terrain pour construire une maison d'école (1835) ; construction d'une école enfantine et agrandissement des locaux scolaires (1902-1905). Eglise, reconstruction (1838-1839). construction d'une sacristie (1865-1866). Fontaine, construction, réparations aux conduites d'eau, construction de bassins

(1820-1913, 3 plans). Réparations aux fontaines et à l'église (1889). Lavoir, projet d'établissement sur la Saône (1894).
Lieu de conservation : Archives départementales de la Haute-Saône, Vesoul- Cote du document : 372 E dépôt 31

Documents figurés

- **Reconstruction d'une fontaine, 1881.**

Montureux les Baulay : reconstruction d'une fontaine par l'architecte Martin. Papier, 1881.

Lieu de conservation : Archives départementales de la Haute-Saône, Vesoul- Cote du document : 3 O 486

- **Etablissement d'une conduite d'eau et construction d'une fontaine, 1887.**

Montureux les Baulay : Établissement d'une conduite d'eau et construction d'une fontaine par l'architecte Martin. Papier, 1887.

Lieu de conservation : Archives départementales de la Haute-Saône, Vesoul- Cote du document : 3 O 486

- **Ouverture de la fontaine de la Casette, 1889.**


Montureux les Baulay : Ouverture de la fontaine de la Casette par l'architecte Martin. Papier, 1889.

Lieu de conservation : Archives départementales de la Haute-Saône, Vesoul- Cote du document : 3 O 486

Informations complémentaires

Thématiques : val de Saône

© Région Bourgogne-Franche-Comté, Inventaire du patrimoine



Reconstruction de l'édifice située dans l'ancien chemin de la Fontaine (1881).
70, Montureux-lès-Baulay

Source :

Montureux les Baulay : reconstruction d'une fontaine par l'architecte Martin. Papier, 1881.

Lieu de conservation : Archives départementales de la Haute-Saône, Vesoul - Cote du document : 3 O 486

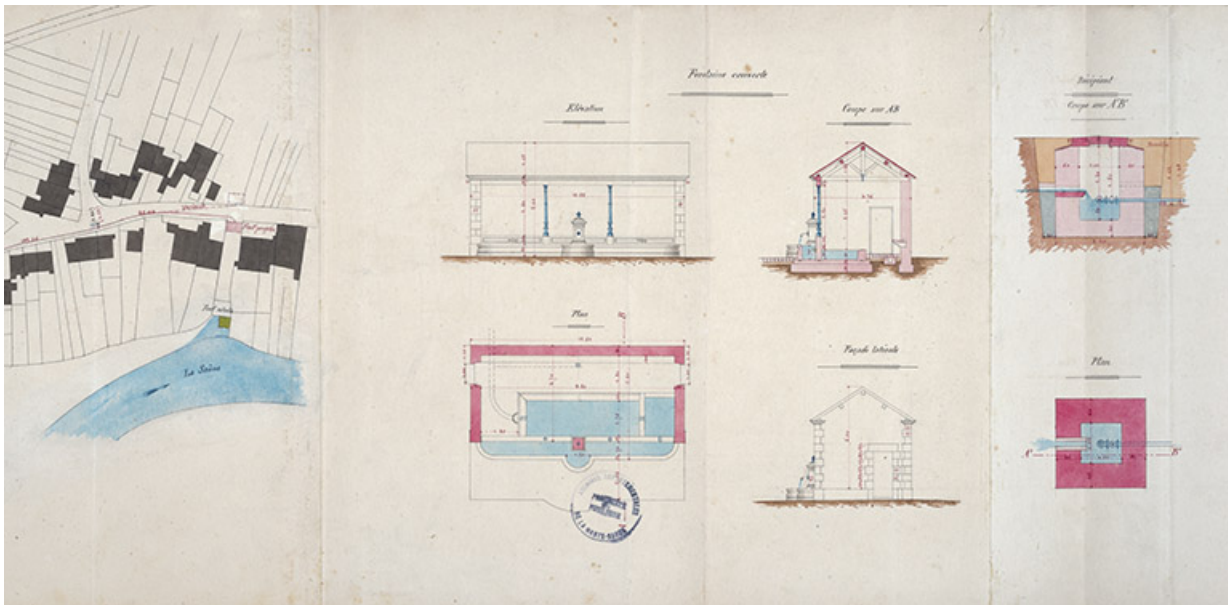
N° de l'illustration : 20167000964NUC4A

Date : 2016

Auteur : Jérôme Mongreville (reproduction)

Reproduction soumise à autorisation du titulaire des droits d'exploitation

© Région Bourgogne-Franche-Comté, Inventaire du patrimoine



Construction d'une fontaine (1887).

70, Montureux-lès-Baulay

Source :

Montureux les Baulay : Établissement d'une conduite d'eau et construction d'une fontaine par l'architecte Martin. Papier, 1887.

Lieu de conservation : Archives départementales de la Haute-Saône, Vesoul - Cote du document : 3 O 486


N° de l'illustration : 20167000963NUC4A

Date : 2016

Auteur : Jérôme Mongreville (reproduction)

Reproduction soumise à autorisation du titulaire des droits d'exploitation

© Région Bourgogne-Franche-Comté, Inventaire du patrimoine



Projet de travaux à la fontaine de la Cassette (1889).
70, Montureux-lès-Baulay

Source :

Montureux les Baulay : Ouverture de la fontaine de la Cassette par l'architecte Martin. Papier, 1889.
Lieu de conservation : Archives départementales de la Haute-Saône, Vesoul - Cote du document : 3 O 486

N° de l'illustration : 20167000962NUC4A

Date : 2016

Auteur : Jérôme Mongreville (reproduction)

Reproduction soumise à autorisation du titulaire des droits d'exploitation

© Région Bourgogne-Franche-Comté, Inventaire du patrimoine



Fontaine dite de la Casette.

70, Montureux-lès-Baulay

N° de l'illustration : 20167000355NUC4A

Date : 2016

Auteur : Jérôme Mongreville

Reproduction soumise à autorisation du titulaire des droits d'exploitation

© Région Bourgogne-Franche-Comté, Inventaire du patrimoine



Vue d'ensemble.

70, Montureux-lès-Baulay

N° de l'illustration : 20167000356NUC4A

Date : 2016

Auteur : Jérôme Mongreville

Reproduction soumise à autorisation du titulaire des droits d'exploitation

© Région Bourgogne-Franche-Comté, Inventaire du patrimoine



Les bassins.

70, Montureux-lès-Baulay

N° de l'illustration : 20167000388NUC4A

Date : 2016

Auteur : Jérôme Mongreville

Reproduction soumise à autorisation du titulaire des droits d'exploitation

© Région Bourgogne-Franche-Comté, Inventaire du patrimoine



Lavoir-fontaine du colombier.
70, Montureux-lès-Baulay

N° de l'illustration : 20167000374NUC4A

Date : 2016

Auteur : Jérôme Mongreville

Reproduction soumise à autorisation du titulaire des droits d'exploitation

© Région Bourgogne-Franche-Comté, Inventaire du patrimoine



Vue générale, façade antérieure.

70, Montureux-lès-Baulay

N° de l'illustration : 20167000397NUC4A

Date : 2016

Auteur : Jérôme Mongreville

Reproduction soumise à autorisation du titulaire des droits d'exploitation

© Région Bourgogne-Franche-Comté, Inventaire du patrimoine



Façade postérieure.

70, Montureux-lès-Baulay

N° de l'illustration : 20167000343NUC4A

Date : 2016

Auteur : Jérôme Mongreville

Reproduction soumise à autorisation du titulaire des droits d'exploitation

© Région Bourgogne-Franche-Comté, Inventaire du patrimoine



Vue générale depuis le nord.

70, Montureux-lès-Baulay

N° de l'illustration : 20167000398NUC4A

Date : 2016

Auteur : Jérôme Mongreville

Reproduction soumise à autorisation du titulaire des droits d'exploitation

© Région Bourgogne-Franche-Comté, Inventaire du patrimoine



Vue intérieure.

70, Montureux-lès-Baulay

N° de l'illustration : 20167000399NUC4A

Date : 2016

Auteur : Jérôme Mongreville

Reproduction soumise à autorisation du titulaire des droits d'exploitation

© Région Bourgogne-Franche-Comté, Inventaire du patrimoine



La fontaine, sur le pignon nord.
70, Montureux-lès-Baulay

N° de l'illustration : 20167000400NUC4A

Date : 2016

Auteur : Jérôme Mongreville

Reproduction soumise à autorisation du titulaire des droits d'exploitation

© Région Bourgogne-Franche-Comté, Inventaire du patrimoine