

## ARCHITECTURE LIÉE À L'EAU DANS LA COMMUNE D'ORMOY

Bourgogne-Franche-Comté, Haute-Saône  
Ormoiy

Dossier IA70000700 réalisé en 2016

Auteur(s) : Guillaume Gézolme



### Historique

A l'instar des communes voisines, Ormoiy dispose de plusieurs points d'eau sur son territoire. La qualité des édifices tels que la fontaine devant l'église ou la fontaine-lavoir, rue de la Vigne, démontre une certaine prospérité et la volonté des élus de l'époque de doter leurs administrés d'outils performants et esthétiques.

La fontaine située devant l'église est une construction datant probablement des années 1830 : elle figure parfaitement sur le plan d'alignement de la commune réalisé en 1843, et l'architecte Desgranges, chargé de sa restauration en 1886 mentionne qu'elle est alimentée par une conduite d'eau en fonte datant d'une cinquantaine d'années. Bâtie à l'origine dans un but d'alimenter la population en eau potable, l'installation d'une statue représentant une Marianne dans les années 1890 ajoute une note esthétique à cette édifice et fait suite à sa reconstruction en 1886. Une seconde fontaine, encore visible permettait d'alimenter une partie du territoire ; elle se situe rue du Crais Martinot, à proximité de l'ancien four banal.

Ormoiy dispose de trois lavoirs encore tous présents, bien que celui situé Grande rue a été transformé en local municipal. Le premier lavoir construit est celui situé le long canal. Il est édifié en 1821 et est l'œuvre d'un artisan, du nom de Ponsard. En 1866, il est doté d'une nouvelle conduite. Un second lavoir est construit dans la Grande rue dans les années 1830. En 1886, l'architecte Desgranges construit un nouvel abreuvoir sur le mur latéral. Enfin, le dernier lavoir est également l'œuvre de Desgranges en 1886. La commune acquit une maison en mars 1886 afin d'y établir le futur lavoir sur la parcelle. L'architecte dresse les plans de l'édifice le 3 juillet . Ils sont approuvés par la préfecture le 26 aout. La fontaine-lavoir est livrée l'année suivante comme l'indique la date de la borne alimentant l'abreuvoir.

**Période(s) principale(s) :** 1er quart 19e siècle / 2e quart 19e siècle / 4e quart 19e siècle

#### **Auteur(s) de l'oeuvre :**

Charles Desgranges (architecte, attribution par travaux historiques), J.-B. Martin (architecte, attribution par source), Ponsard (entrepreneur, attribution par source)

### Description

La "grande fontaine" est un édifice circulaire disposant de deux ouvertures afin d'accéder en son centre à la fontaine. La borne dispose de deux jets, le tout surmonté d'une statue. Le mur bahut est construit en pierre de taille. Deux abreuvoirs adossés au mur complètent l'ensemble.

Le lavoir situé le long du canal est bâti contre une roche. Le puisard, de style classique, se prolonge par une rigole permettant d'alimenter les deux bassins du lavoir.

L'édifice de la grande rue est bâti en pierre de taille et blocage de moellon. Le mur latéral dispose de cinq ouvertures en plein cintre, le tout couvert d'un toit à croupes en tuiles. Transformé en local municipal, les bassins n'existent plus, seul l'abreuvoir reconstruit en 1886 est encore visible.

Le lavoir construit en 1886, dispose de deux portes d'entrée à chaque extrémité sous forme de petits pavillons , l'espace central étant une galerie ouverte. A l'intérieur, deux bassins sont aménagés, un pour le lavage et un second pour rincer le linge. Trois auges en cascade ont été construites sur la façade principale du lavoir alimentée par des bornes portant la date de

construction de l'édifice.

## Sources documentaires

### Documents d'archives

- **3 O 413 travaux communaux**

3 O 413 travaux communaux de la commune d'Ormoy (depuis 1892).

Lieu de conservation : Archives départementales de la Haute-Saône, Vesoul- Cote du document : 3 O 413

- **399 E dépôt 39. Fontaines (1791-1886)**

399 E dépôt 39. Fontaines de la commune d'Ormoy (1791-1886)

Lieu de conservation : Archives départementales de la Haute-Saône, Vesoul- Cote du document : 399 E dépôt 39

### Documents figurés

- **Construction d'une fontaine.**

Ormoy : fontaine à ériger au pied d'un rocher. 1821, papier.

Lieu de conservation : Archives départementales de la Haute-Saône, Vesoul- Cote du document : 3 O 413

- **Alimentation et réparations d'un lavoir public.**

Ormoy : La Saône, prise d'eau pour l'alimentation d'un lavoir public, projet de l'architecte Martin. 1866, papier.

Lieu de conservation : Archives départementales de la Haute-Saône, Vesoul- Cote du document : 399 E dépôt 46/04

- **Contstruction d'une conduite d'eau et d'une borne-fontaine, 1869**

Ormoy : Construction d'une conduite d'eau et d'une borne-fontaine par l'architecte Martin. Calque, 1869.

Lieu de conservation : Archives départementales de la Haute-Saône, Vesoul- Cote du document : 4 O 413

- **Projet de construction d'un lavoir, réparations à une fontaine et un lavoir**

Ormoy : construction d'un lavoir, réparations à une fontaine et un lavoir par l'architecte Desgranges. 1886, papier.

Lieu de conservation : Archives départementales de la Haute-Saône, Vesoul- Cote du document : 3 O 413

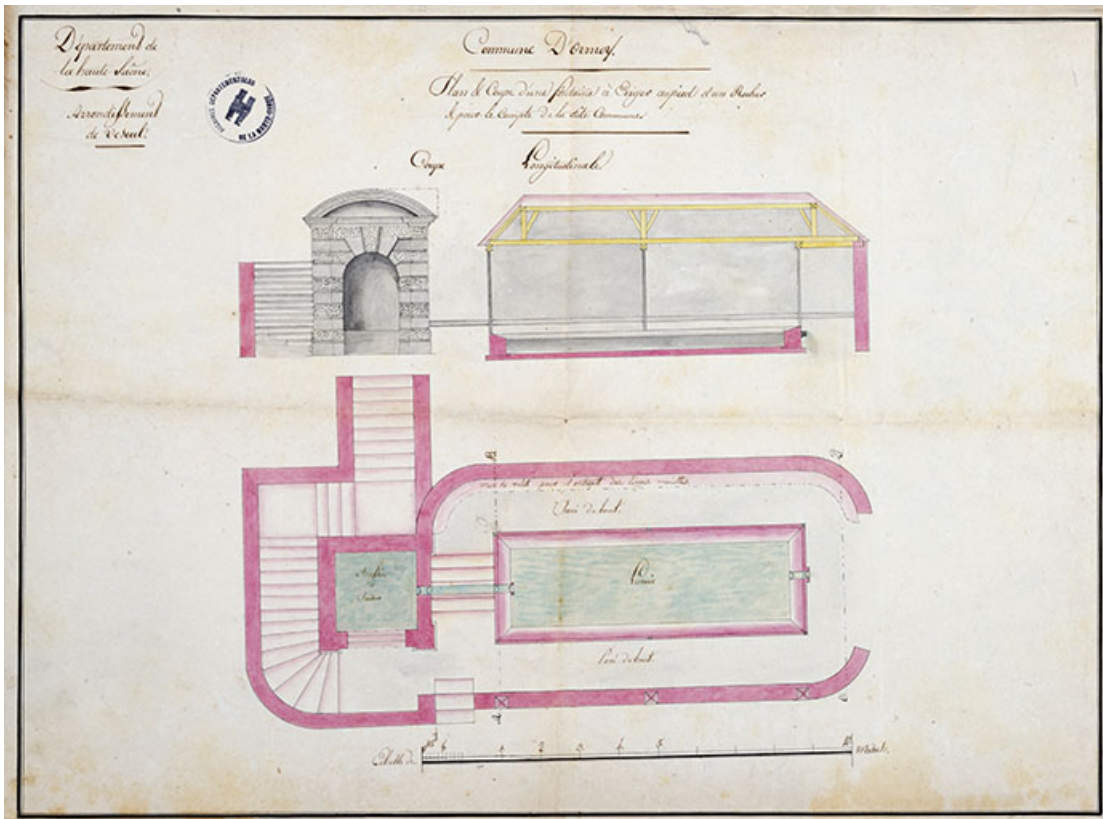
- **Etablissement de conduites d'eau et construction de bornes-fontaines, 1891**

Ormoy : Établissement de conduites d'eau et construction de bornes-fontaines par l'architecte Martin. Papier, 1891.

Lieu de conservation : Archives départementales de la Haute-Saône, Vesoul- Cote du document : 3 O 413

## Informations complémentaires

© Région Bourgogne-Franche-Comté, Inventaire du patrimoine



**Projet de construction de la fontaine-lavoir en bord de Saône (1821).**  
70, Ormoy

**Source :**

**Ormoy : fontaine à ériger au pied d'un rocher. 1821, papier.**

Lieu de conservation : Archives départementales de la Haute-Saône, Vesoul - Cote du document : 3 O 413

N° de l'illustration : 20167000955NUC4A

Date : 2016

Auteur : Jérôme Mongreville (reproduction)

Reproduction soumise à autorisation du titulaire des droits d'exploitation

© Région Bourgogne-Franche-Comté, Inventaire du patrimoine



**Projet d'alimentation du lavoir public le long de la Saône (1866).**

70, Ormoy

**Source :**

**Ormoy : La Saône, prise d'eau pour l'alimentation d'un lavoir public, projet de l'architecte Martin. 1866, papier.**

Lieu de conservation : Archives départementales de la Haute-Saône, Vesoul - Cote du document : 399 E dépt 46/04

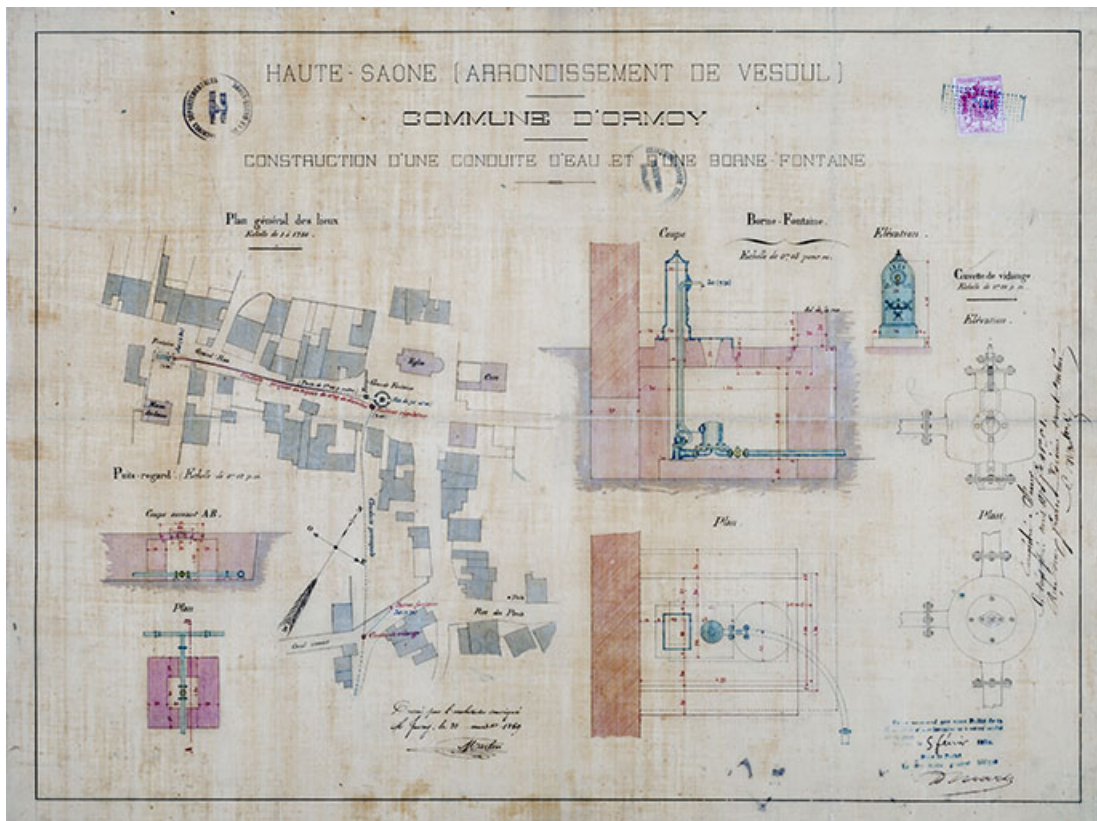
N° de l'illustration : 20167000926NUC4A

Date : 2016

Auteur : Jérôme Mongreville (reproduction)

Reproduction soumise à autorisation du titulaire des droits d'exploitation

© Région Bourgogne-Franche-Comté, Inventaire du patrimoine



**Construction d'une borne-fontaine et d'une conduite d'eau (1869).**  
70, Ormoy

**Source :**

**Ormoy : Construction d'une conduite d'eau et d'une borne-fontaine par l'architecte Martin. Calque, 1869.**  
Lieu de conservation : Archives départementales de la Haute-Saône, Vesoul - Cote du document : 4 O 413


N° de l'illustration : 20167000979NUC4A

Date : 2016

Auteur : Jérôme Mongreville (reproduction)

Reproduction soumise à autorisation du titulaire des droits d'exploitation

© Région Bourgogne-Franche-Comté, Inventaire du patrimoine



**Projet de construction d'un lavoir (1886).**  
70, Ormoy

**Source :**

**Ormoy : construction d'un lavoir, réparations à une fontaine et un lavoir par l'architecte Desgranges. 1886, papier.**  
Lieu de conservation : Archives départementales de la Haute-Saône, Vesoul - Cote du document : 3 O 413

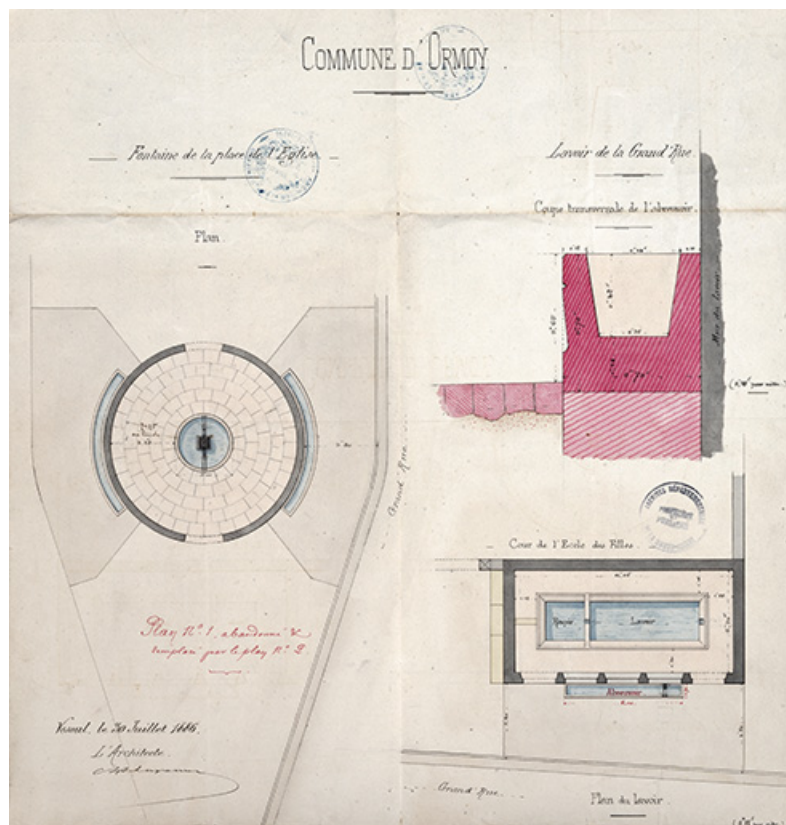
N° de l'illustration : 20167000957NUC4A

Date : 2016

Auteur : Jérôme Mongreville (reproduction)

Reproduction soumise à autorisation du titulaire des droits d'exploitation

© Région Bourgogne-Franche-Comté, Inventaire du patrimoine



Plans proposés pour l'édification d'une fontaine au centre du village et d'un abreuvoir, Grande rue (1886).  
70, Ormoy

**Source :**

**Ormoy : construction d'un lavoir, réparations à une fontaine et un lavoir par l'architecte Desgranges. 1886, papier.**  
Lieu de conservation : Archives départementales de la Haute-Saône, Vesoul - Cote du document : 3 O 413


N° de l'illustration : 20167000958NUC4A

Date : 2016

Auteur : Jérôme Mongreville (reproduction)

Reproduction soumise à autorisation du titulaire des droits d'exploitation

© Région Bourgogne-Franche-Comté, Inventaire du patrimoine



**Projet pour le lavoir rue des Vignes (1886).**  
70, Ormoy

**Source :**

**Ormoy : construction d'un lavoir, réparations à une fontaine et un lavoir par l'architecte Desgranges. 1886, papier.**  
Lieu de conservation : Archives départementales de la Haute-Saône, Vesoul - Cote du document : 3 O 413

N° de l'illustration : 20167000959NUC4A

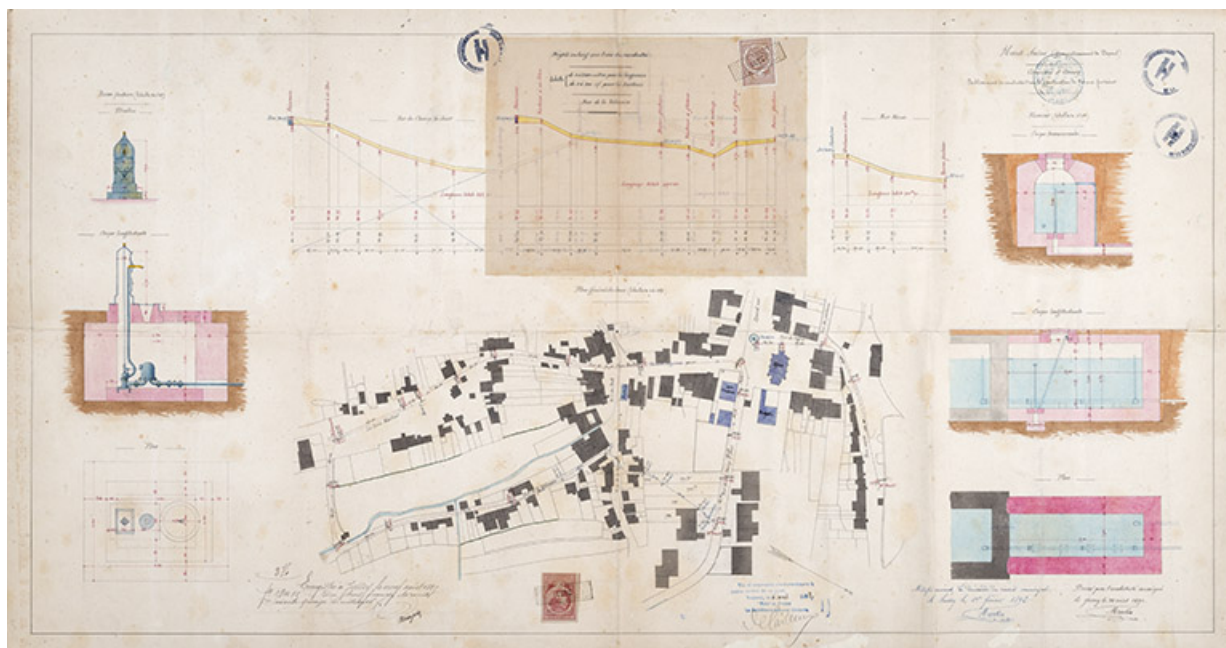
Date : 2016

Auteur : Jérôme Mongreville (reproduction)

Reproduction soumise à autorisation du titulaire des droits d'exploitation

© Région Bourgogne-Franche-Comté, Inventaire du patrimoine





**Projet de construction de bornes-fontaines (1891).**

70, Ormoy

**Source :**

**Ormoy : Établissement de conduites d'eau et construction de bornes-fontaines par l'architecte Martin. Papier, 1891.**

Lieu de conservation : Archives départementales de la Haute-Saône, Vesoul - Cote du document : 3 O 413

N° de l'illustration : 20167000956NUC4A

Date : 2016

Auteur : Jérôme Mongreville (reproduction)

Reproduction soumise à autorisation du titulaire des droits d'exploitation

© Région Bourgogne-Franche-Comté, Inventaire du patrimoine



**Le lavoir situé le long du canal.**

70, Ormoy

N° de l'illustration : 20167000458NUC4A

Date : 2016

Auteur : Jérôme Mongreville

Reproduction soumise à autorisation du titulaire des droits d'exploitation

© Région Bourgogne-Franche-Comté, Inventaire du patrimoine



**Vue d'ensemble.**

70, Ormoy

N° de l'illustration : 20167000492NUC4A

Date : 2016

Auteur : Jérôme Mongreville

Reproduction soumise à autorisation du titulaire des droits d'exploitation

© Région Bourgogne-Franche-Comté, Inventaire du patrimoine



**Le lavoir et son accès depuis la rue du Cornot.**  
70, Ormoy

N° de l'illustration : 20167000493NUC4A

Date : 2016

Auteur : Jérôme Mongreville

Reproduction soumise à autorisation du titulaire des droits d'exploitation

© Région Bourgogne-Franche-Comté, Inventaire du patrimoine



**Vue générale des bassins.**

70, Ormoy

N° de l'illustration : 20167000495NUC4A

Date : 2016

Auteur : Jérôme Mongreville

Reproduction soumise à autorisation du titulaire des droits d'exploitation

© Région Bourgogne-Franche-Comté, Inventaire du patrimoine



**Le bassin et son déversoir.**

70, Ormoy

N° de l'illustration : 20167000494NUC4A

Date : 2016

Auteur : Jérôme Mongreville

Reproduction soumise à autorisation du titulaire des droits d'exploitation

© Région Bourgogne-Franche-Comté, Inventaire du patrimoine



**La fontaine alimentant le lavoir.**

70, Ormoy

N° de l'illustration : 20167000496NUC4A

Date : 2016

Auteur : Jérôme Mongreville

Reproduction soumise à autorisation du titulaire des droits d'exploitation

© Région Bourgogne-Franche-Comté, Inventaire du patrimoine



**Inscription comportant la date de réalisation et le nom de l'entrepreneur de l'édifice.**  
70, Ormoy

N° de l'illustration : 20167000497NUC4A

Date : 2016

Auteur : Jérôme Mongreville

Reproduction soumise à autorisation du titulaire des droits d'exploitation

© Région Bourgogne-Franche-Comté, Inventaire du patrimoine





**Ancien lavoir à côté de l'école des filles, actuellement rue Antoine Lumière.**  
70, Ormoy

N° de l'illustration : 20167000511NUC4A

Date : 2016

Auteur : Jérôme Mongreville

Reproduction soumise à autorisation du titulaire des droits d'exploitation

© Région Bourgogne-Franche-Comté, Inventaire du patrimoine



**Vue d'ensemble.**  
70, Ormoy

N° de l'illustration : 20167000510NUC4A

Date : 2016

Auteur : Jérôme Mongreville

Reproduction soumise à autorisation du titulaire des droits d'exploitation

© Région Bourgogne-Franche-Comté, Inventaire du patrimoine



**La fontaine du centre.**  
70, Ormoy

N° de l'illustration : 20167000432NUC4A

Date : 2016

Auteur : Jérôme Mongreville

Reproduction soumise à autorisation du titulaire des droits d'exploitation

© Région Bourgogne-Franche-Comté, Inventaire du patrimoine



**Vue d'ensemble.**  
70, Ormoy

N° de l'illustration : 20167000476NUC4A

Date : 2016

Auteur : Jérôme Mongreville

Reproduction soumise à autorisation du titulaire des droits d'exploitation

© Région Bourgogne-Franche-Comté, Inventaire du patrimoine



**Intérieur de la fontaine.**

70, Ormoy

N° de l'illustration : 20167000477NUC4A

Date : 2016

Auteur : Jérôme Mongreville

Reproduction soumise à autorisation du titulaire des droits d'exploitation

© Région Bourgogne-Franche-Comté, Inventaire du patrimoine



**Le bec de la fontaine.**

70, Ormoy

N° de l'illustration : 20167000475NUC4A

Date : 2016

Auteur : Jérôme Mongreville

Reproduction soumise à autorisation du titulaire des droits d'exploitation

© Région Bourgogne-Franche-Comté, Inventaire du patrimoine



**La Marianne surplombant l'édifice.**

70, Ormoy

N° de l'illustration : 20167000474NUC4A

Date : 2016

Auteur : Jérôme Mongreville

Reproduction soumise à autorisation du titulaire des droits d'exploitation

© Région Bourgogne-Franche-Comté, Inventaire du patrimoine



**Le lavoir, rue de la Vigne.**  
70, Ormoy

N° de l'illustration : 20167000461NUC4A

Date : 2016

Auteur : Jérôme Mongreville

Reproduction soumise à autorisation du titulaire des droits d'exploitation

© Région Bourgogne-Franche-Comté, Inventaire du patrimoine





**Vue d'ensemble.**

70, Ormoy

N° de l'illustration : 20167000464NUC4A

Date : 2016

Auteur : Jérôme Mongreville

Reproduction soumise à autorisation du titulaire des droits d'exploitation

© Région Bourgogne-Franche-Comté, Inventaire du patrimoine



**Les bassins.**

70, Ormoy

N° de l'illustration : 20167000444NUC4A

Date : 2016

Auteur : Jérôme Mongreville

Reproduction soumise à autorisation du titulaire des droits d'exploitation

© Région Bourgogne-Franche-Comté, Inventaire du patrimoine



**Le garde-corps et les abreuvoirs.**

70, Ormoy

N° de l'illustration : 20167000462NUC4A

Date : 2016

Auteur : Jérôme Mongreville

Reproduction soumise à autorisation du titulaire des droits d'exploitation

© Région Bourgogne-Franche-Comté, Inventaire du patrimoine



**Le bec alimentant les abreuvoirs.**

70, Ormoy

N° de l'illustration : 20167000463NUC4A

Date : 2016

Auteur : Jérôme Mongreville

Reproduction soumise à autorisation du titulaire des droits d'exploitation

© Région Bourgogne-Franche-Comté, Inventaire du patrimoine



**Puits situé rue Antoine Lumière.**  
70, Ormoy

N° de l'illustration : 20167000451NUC4A

Date : 2016

Auteur : Jérôme Mongreville

Reproduction soumise à autorisation du titulaire des droits d'exploitation

© Région Bourgogne-Franche-Comté, Inventaire du patrimoine