

## VILLAGE DE MONTUREUX-LES-BAULAY

Bourgogne-Franche-Comté, Haute-Saône  
Montureux-lès-Baulay

Dossier IA70000675 réalisé en 2016

Auteur(s) : Guillaume Gézolme



### Historique

Le village de Montureux-lès-Baulay s'est structuré en bordure de la Saône et prend la forme d'un village-rue à l'instar de nombreuses communes haut-saônoises et vosgiennes. L'activité agricole est prédominante, d'où la présence de fermes de façon quasi exclusive, même si quelques villageois ont construit des maisons de l'autre côté du ruisseau la Sacquelle. Les fermes regroupaient les fonctions agricoles et la partie habitation, le tout généralement organisé en trois travées. La travée centrale abritait la grange, une travée était réservée aux animaux et une dernière à l'habitation.

En 1834, la réalisation du premier cadastre révèle bien la densification des habitations autour de la rue principale. Au cours du 19<sup>e</sup> siècle, l'habitat se diversifie et les premières maisons apparaissent : la municipalité fait construire une maison commune, Grande Rue ; une maison de maître est bâtie en 1848 au centre du village ainsi qu'une maison dite des "sœurs". La commune fait appel à l'architecte Servas afin de reconstruire le pont qui enjambe le ruisseau la Sacquelle en 1841. Un plan d'alignement est dressé en juin 1842 pour garantir la largeur de la voirie communale.

Dans la seconde moitié du 19<sup>e</sup> siècle, Montureux-les-Baulay est ceinturé par deux réalisations du génie civil. Tout d'abord, dans les années 1850, la commune figure sur le tracé de la nouvelle ligne de chemin de fer reliant Paris à Mulhouse (afin de joindre Bâle en Suisse). Ce projet prévoit l'installation de la voie ferrée à l'est du village. Les travaux de mise en circulation nécessitent la construction de trois maisons de garde-barrière : Grande Rue, rue du Colombier et rue du Cornot. Ensuite, dans les années 1870, deux biefs de dérivation sont aménagés dans le cadre de la canalisation de la Saône. Ces travaux ont pour effet la submersion des berges et notamment de la fontaine du centre. Le conseil municipal décide d'en bâtir une autre près du château.

Au cours du 20<sup>e</sup> siècle, des maisons sont construites le long de la rue du Patis, au sud du village. Malgré ces habitations contemporaines, le village a conservé une architecture homogène, héritée de l'activité paysanne.

**Période(s) principale(s) :** Temps modernes / Epoque contemporaine

### Sources documentaires

#### Documents d'archives

- **372 E dépôt 31 Edifices publics (1763-1913)**

372 E dépôt 31 Édifices publics (1763-1913) : École, acquisition d'un terrain pour construire une maison d'école (1835) ; construction d'une école enfantine et agrandissement des locaux scolaires (1902-1905). Eglise, reconstruction (1838-1839). construction d'une sacristie (1865-1866). Fontaine, construction, réparations aux conduites d'eau, construction de bassins (1820-1913, 3 plans). Réparations aux fontaines et à l'église (1889). Lavoir, projet d'établissement sur la Saône (1894).  
Lieu de conservation : Archives départementales de la Haute-Saône, Vesoul- Cote du document : 372 E dépôt 31

- **3 O 486. bâtiments communaux**

3 O 486, travaux sur bâtiments communaux à Montureux les Baulay.

Lieu de conservation : Archives départementales de la Haute-Saône, Vesoul- Cote du document : 3 O 486

- **3P2836/1 Plan cadastral (1834)**

Cadastre napoléonien, Montureux-lès-Baulay. Tableau d'assemblage. 1834, papier.

Lieu de conservation : Archives départementales de la Haute-Saône, Vesoul- Cote du document : 3P2836/1

## Documents figurés

- **Plan de la traverse de Montureux les Baulay, 1814.**

Montureux les Baulay : Plan de la traverse de Montureux les Baulay. Papier, 1814.

Lieu de conservation : Archives départementales de la Haute-Saône, Vesoul- Cote du document : 372 E dépôt 33

- **Reconstruction d'un pont, 1841**

Montureux les Baulay : Reconstruction d'un pont par l'architecte Servas. Papier, 1841.

Lieu de conservation : Archives départementales de la Haute-Saône, Vesoul- Cote du document : 372 E dépôt 33

- **Construction d'un aqueduc, 1868**

Montureux les Baulay : Construction d'un aqueduc par l'architecte Martin. Papier, 1868.

Lieu de conservation : Archives départementales de la Haute-Saône, Vesoul- Cote du document : 372 E dépôt 33

- **Plan du village extrait du plan cadastral, 1834.**

Plan du village extrait du plan cadastral de la commune de Montureux-lès-Baulay, section A, dessin plume-lavis, dressé par le géomètre Manchot aîné, 1834, échelle 1/1250.

Lieu de conservation : Archives départementales de la Haute-Saône, Vesoul- Cote du document : 3P2836

## Informations complémentaires

**Thématiques** : val de Saône

**Aire d'étude et canton** : Val de Saône

**Hydrographie** : la Saône, la sacquelle

**Dénomination** : village

© Région Bourgogne-Franche-Comté, Inventaire du patrimoine



**Plan du village extrait du plan cadastral, 1834.**  
70, Montureux-lès-Baulay

**Source :**

**Plan du village extrait du plan cadastral de la commune de Montureux-lès-Baulay, section A, dessin plume-lavis, dressé par le géomètre Manchot aîné, 1834, échelle 1/1250.**

Lieu de conservation : Archives départementales de la Haute-Saône, Vesoul - Cote du document : 3P2836


N° de l'illustration : 20187000229NUC2A

Date : 2018

Auteur : Guillaume Gézolme (reproduction)

Reproduction soumise à autorisation du titulaire des droits d'exploitation

© Région Bourgogne-Franche-Comté, Inventaire du patrimoine



**Plan du quartier dit Le Cornot (1814).**  
70, Montureux-lès-Baulay

**Source :**

**Montureux les Baulay : Plan de la traverse de Montureux les Baulay. Papier, 1814.**

Lieu de conservation : Archives départementales de la Haute-Saône, Vesoul - Cote du document : 372 E dépôt 33


N° de l'illustration : 20167000932NUC4A

Date : 2016

Auteur : Jérôme Mongreville (reproduction)

Reproduction soumise à autorisation du titulaire des droits d'exploitation

© Région Bourgogne-Franche-Comté, Inventaire du patrimoine



**Plan du quartier autour de la Grande rue (1814).**  
70, Montureux-lès-Baulay

**Source :**

**Montureux les Baulay : Plan de la traverse de Montureux les Baulay. Papier, 1814.**

Lieu de conservation : Archives départementales de la Haute-Saône, Vesoul - Cote du document : 372 E dépôt 33

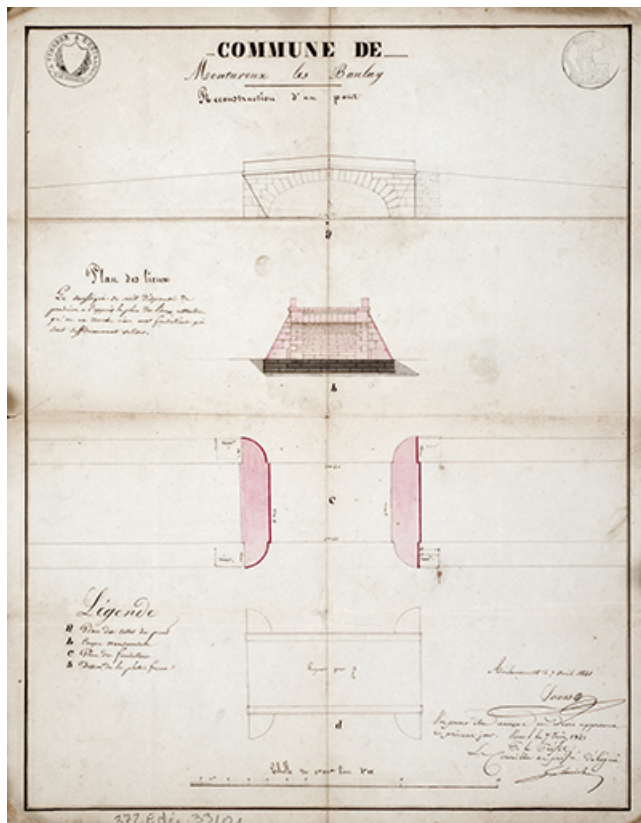
N° de l'illustration : 20167000933NUC4A

Date : 2016

Auteur : Jérôme Mongreville (reproduction)

Reproduction soumise à autorisation du titulaire des droits d'exploitation

© Région Bourgogne-Franche-Comté, Inventaire du patrimoine



**Reconstruction du pont au dessus du ruisseau la Sacquelle (1841).**  
70, Montureux-lès-Baulay

**Source :**

**Montureux les Baulay : Reconstruction d'un pont par l'architecte Servas. Papier, 1841.**

Lieu de conservation : Archives départementales de la Haute-Saône, Vesoul - Cote du document : 372 E dépôt 33

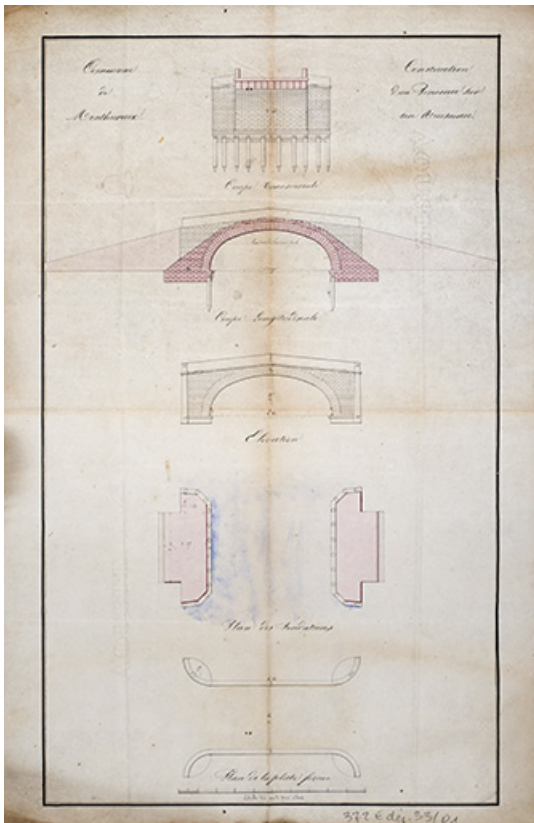
N° de l'illustration : 20167000928NUC4A

Date : 2016

Auteur : Jérôme Mongreville (reproduction)

Reproduction soumise à autorisation du titulaire des droits d'exploitation

© Région Bourgogne-Franche-Comté, Inventaire du patrimoine



**Reconstruction du pont au dessus du ruisseau la Sacquelle : coupe transversale et coupe longitudinale (1841).**  
70, Montureux-lès-Baulay

**Source :**

**Montureux les Baulay : Reconstruction d'un pont par l'architecte Servas. Papier, 1841.**

Lieu de conservation : Archives départementales de la Haute-Saône, Vesoul - Cote du document : 372 E dépôt 33

N° de l'illustration : 20167000929NUC4A

Date : 2016

Auteur : Jérôme Mongreville (reproduction)

Reproduction soumise à autorisation du titulaire des droits d'exploitation

© Région Bourgogne-Franche-Comté, Inventaire du patrimoine



**Modernisation du pont de la Sacquelle (1868).**

70, Montureux-lès-Baulay

**Source :**

**Montureux les Baulay : Construction d'un aqueduc par l'architecte Martin. Papier, 1868.**

Lieu de conservation : Archives départementales de la Haute-Saône, Vesoul - Cote du document : 372 E dépôt 33

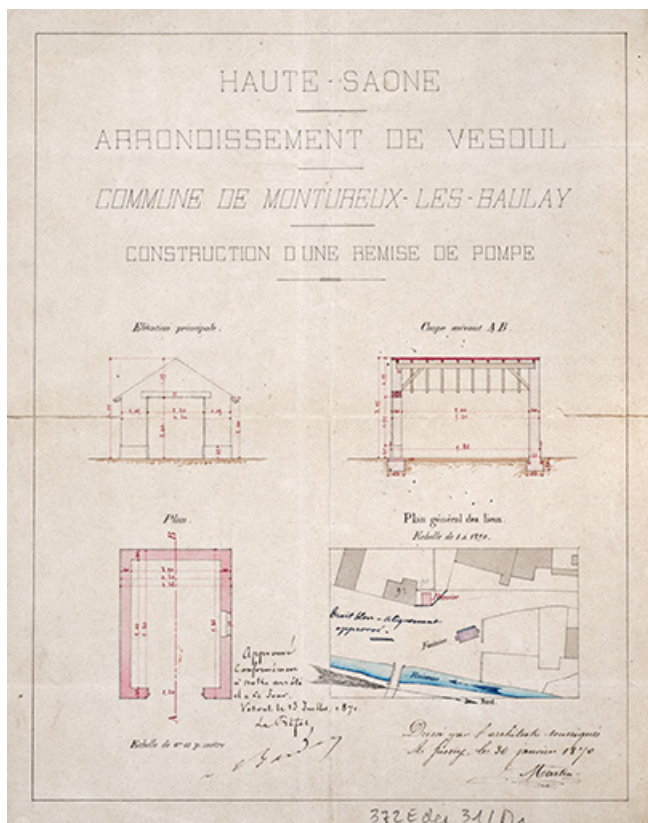
N° de l'illustration : 20167000940NUC4A

Date : 2016

Auteur : Jérôme Mongreville (reproduction)

Reproduction soumise à autorisation du titulaire des droits d'exploitation

© Région Bourgogne-Franche-Comté, Inventaire du patrimoine



**Projet de construction d'une remise à pompe (1870).**  
70, Montureux-lès-Baulay

**Source :**

**Montureux les Baulay : Construction d'une remise de pompe par l'architecte Martin. Papier, 1870.**

Lieu de conservation : Archives départementales de la Haute-Saône, Vesoul - Cote du document : 372 E dépôt 31

N° de l'illustration : 20167000935NUC4A

Date : 2016

Auteur : Jérôme Mongreville (reproduction)

Reproduction soumise à autorisation du titulaire des droits d'exploitation

© Région Bourgogne-Franche-Comté, Inventaire du patrimoine



**La commune lors d'une crue de la Saône.**  
70, Montureux-lès-Baulay

N° de l'illustration : 20167000335NUC4A

Date : 2016

Auteur : Jérôme Mongreville

Reproduction soumise à autorisation du titulaire des droits d'exploitation

© Région Bourgogne-Franche-Comté, Inventaire du patrimoine



**Ferme le long de la Grande rue.**

70, Montureux-lès-Baulay

N° de l'illustration : 20167000352NUC4A

Date : 2016

Auteur : Jérôme Mongreville

Reproduction soumise à autorisation du titulaire des droits d'exploitation

© Région Bourgogne-Franche-Comté, Inventaire du patrimoine



**Ferme, Grande rue.**  
70, Montureux-lès-Baulay

N° de l'illustration : 20167000375NUC4A

Date : 2016

Auteur : Jérôme Mongreville

Reproduction soumise à autorisation du titulaire des droits d'exploitation

© Région Bourgogne-Franche-Comté, Inventaire du patrimoine



**Détail du décor de l'entrée, partie habitation.**  
70, Montureux-lès-Baulay

N° de l'illustration : 20167000380NUC4A

Date : 2016

Auteur : Jérôme Mongreville

Reproduction soumise à autorisation du titulaire des droits d'exploitation

© Région Bourgogne-Franche-Comté, Inventaire du patrimoine



**La porte charretière.**

70, Montureux-lès-Baulay

N° de l'illustration : 20167000381NUC4A

Date : 2016

Auteur : Jérôme Mongreville

Reproduction soumise à autorisation du titulaire des droits d'exploitation

© Région Bourgogne-Franche-Comté, Inventaire du patrimoine



**Ferme située Grande rue.**  
70, Montureux-lès-Baulay

N° de l'illustration : 20167000353NUC4A

Date : 2016

Auteur : Jérôme Mongreville

Reproduction soumise à autorisation du titulaire des droits d'exploitation

© Région Bourgogne-Franche-Comté, Inventaire du patrimoine



**Entrée de cave.**

70, Montureux-lès-Baulay

N° de l'illustration : 20167000354NUC4A

Date : 2016

Auteur : Jérôme Mongreville

Reproduction soumise à autorisation du titulaire des droits d'exploitation

© Région Bourgogne-Franche-Comté, Inventaire du patrimoine



**Ancienne maison des soeurs.**  
70, Montureux-lès-Baulay

N° de l'illustration : 20167000362NUC4A

Date : 2016

Auteur : Jérôme Mongreville

Reproduction soumise à autorisation du titulaire des droits d'exploitation

© Région Bourgogne-Franche-Comté, Inventaire du patrimoine



**Détail sur la niche, façade principale.**

70, Montureux-lès-Baulay

N° de l'illustration : 20167000363NUC4A

Date : 2016

Auteur : Jérôme Mongreville

Reproduction soumise à autorisation du titulaire des droits d'exploitation

© Région Bourgogne-Franche-Comté, Inventaire du patrimoine



**Vue générale des jardins depuis les façades postérieures des maisons situées dans la Grande rue.**  
70, Montureux-lès-Baulay

N° de l'illustration : 20167000396NUC4A

Date : 2016

Auteur : Jérôme Mongreville

Reproduction soumise à autorisation du titulaire des droits d'exploitation

© Région Bourgogne-Franche-Comté, Inventaire du patrimoine



**Vue depuis la route de l'Eglise.**

70, Montureux-lès-Baulay

N° de l'illustration : 20167000345NUC4A

Date : 2016

Auteur : Jérôme Mongreville

Reproduction soumise à autorisation du titulaire des droits d'exploitation

© Région Bourgogne-Franche-Comté, Inventaire du patrimoine



**Local de la remise à pompe de la commune.**  
70, Montureux-lès-Baulay

N° de l'illustration : 20167000341NUC4A

Date : 2016

Auteur : Jérôme Mongreville

Reproduction soumise à autorisation du titulaire des droits d'exploitation

© Région Bourgogne-Franche-Comté, Inventaire du patrimoine



**Le quartier dit du Cornot.**

70, Montureux-lès-Baulay

N° de l'illustration : 20167000358NUC4A

Date : 2016

Auteur : Jérôme Mongreville

Reproduction soumise à autorisation du titulaire des droits d'exploitation

© Région Bourgogne-Franche-Comté, Inventaire du patrimoine



**Fermes situées au "Cornot".**

70, Montureux-lès-Baulay

N° de l'illustration : 20167000390NUC4A

Date : 2016

Auteur : Jérôme Mongreville

Reproduction soumise à autorisation du titulaire des droits d'exploitation

© Région Bourgogne-Franche-Comté, Inventaire du patrimoine



**Le quartier du Cornot depuis le pont.**  
70, Montureux-lès-Baulay

N° de l'illustration : 20167000389NUC4A

Date : 2016

Auteur : Jérôme Mongreville

Reproduction soumise à autorisation du titulaire des droits d'exploitation

© Région Bourgogne-Franche-Comté, Inventaire du patrimoine



**Le pont permettant de franchir le ruisseau.**  
70, Montureux-lès-Baulay

N° de l'illustration : 20167000347NUC4A

Date : 2016

Auteur : Jérôme Mongreville

Reproduction soumise à autorisation du titulaire des droits d'exploitation

© Région Bourgogne-Franche-Comté, Inventaire du patrimoine



**La voie ferrée longeant le village.**

70, Montureux-lès-Baulay

N° de l'illustration : 20167000387NUC4A

Date : 2016

Auteur : Jérôme Mongreville

Reproduction soumise à autorisation du titulaire des droits d'exploitation

© Région Bourgogne-Franche-Comté, Inventaire du patrimoine



**Maison garde-barrière de la commune.**

70, Montureux-lès-Baulay

N° de l'illustration : 20167000336NUC4A

Date : 2016

Auteur : Jérôme Mongreville

Reproduction soumise à autorisation du titulaire des droits d'exploitation

© Région Bourgogne-Franche-Comté, Inventaire du patrimoine



**Maisons construites, rue du Patis.**

70, Montureux-lès-Baulay

N° de l'illustration : 20167000391NUC4A

Date : 2016

Auteur : Jérôme Mongreville

Reproduction soumise à autorisation du titulaire des droits d'exploitation

© Région Bourgogne-Franche-Comté, Inventaire du patrimoine