

## VILLAGE D'ORMOY

Bourgogne-Franche-Comté, Haute-Saône  
Ormoiy

Dossier IA70000672 réalisé en 2016

Auteur(s) : Guillaume Gézolme



### Historique

Ormoiy, de par sa situation géographique, est une localité habitée depuis de nombreux siècles. Des fouilles, à proximité du village, ont révélé la présence de plusieurs squelettes ainsi que du mobilier datant de la fin 6e ou début 11e siècle. En 1610, suite à un incendie, les habitants ont eu le droit de prendre tous les chênes dans les bois de la seigneurie afin de reconstruire le village.

Le bourg et l'église se sont organisés le long de la rivière avec l'église. L'habitat en place reflète la prédominance de l'activité agricole d'où la présence de nombreuses fermes. Elles ont pour caractéristique commune de regrouper dans un seul corps l'ensemble des parties constituantes (étable, grange...), même si l'organisation des façades antérieures diffère suivant la richesse du paysan et son activité. Quelques demeures du 17e et 18e siècles sont encore visibles autour de l'église reconstruite en 1700. Une seconde "agglomération" urbaine s'est aussi implantée au niveau du quartier du Crais Martinot, constituée essentiellement de fermes vigneronnes.

Au 19e siècle, le village subit des transformations. Le plan cadastral réalisé en 1823 indique la présence de maisons au sud de l'église, qui sont détruites en 1830 par la commune, après leurs acquisitions afin d'aménager une place. Une fontaine y est construite. La maison commune est bâtie en 1838, ce qui permet au conseil municipal de disposer d'une salle ainsi que d'installer l'école des garçons et de loger l'instituteur dans de bonnes conditions. Le quartier de l'église conserve ainsi son rôle de centre décisionnel local, partagé entre les élus et le curé logé dans une maison derrière l'église. La population atteint 1241 habitants au début des années 1850. Le plan d'alignement dressé en 1841 permet l'élargissement de certaines rues comme la rue du Pont qui devient une artère fréquentée avec la construction du pont (en remplacement du bac) qui enjambe la Saône. Ce plan permet aussi la création de nouvelles rues, ce qui est le cas de la rue du Cornot : jusqu'alors, le chevet de l'église prenait quasiment appui sur le mur d'enclos du presbytère ; un arrêté d'avril 1868 décide le retrait du mur. De plus, lavoirs, fontaines ou encore fours communaux sont construits sur l'ensemble du territoire. Avec la défaite de 1870 face à la Prusse, le gouvernement décide la création du canal de l'Est afin de rallier le nord du pays depuis la frontière belge jusqu'à la Saône par la voie fluviale. La commune d'Ormoiy figure sur le tracé de jonction entre Corre et Port-sur-Saône. Une dérivation latérale à la Saône est creusée vers 1882, nécessitant l'élargissement d'une des arches du pont et amène la construction d'un second pont, un peu plus en amont, équipé de portes de garde. Cette canalisation a pour conséquence la destruction d'un moulin. Le conseil municipal valide, en 1893, la transfert du cimetière sur un terrain acquis à l'extérieur du village. En 1902, la commune achète une propriété à l'angle de la rue du Pont et de la rue Antoine Lumière pour y installer un bureau de poste.

**Période(s) principale(s) :** 17e siècle / 18e siècle / 19e siècle / 20e siècle

### Sources documentaires

#### Documents d'archives

- **3P2851/1 Plan cadastral (1823)**  
Cadastre napoléonien, Ormoiy. Tableau d'assemblage. 1823, papier.  
Lieu de conservation : Archives départementales de la Haute-Saône, Vesoul- Cote du document : 3P2851/1
- **3 O 413 travaux communaux**  
3 O 413 travaux communaux de la commune d'Ormoiy (depuis 1892).  
Lieu de conservation : Archives départementales de la Haute-Saône, Vesoul- Cote du document : 3 O 413

## Documents figurés

- **Projet d'aménagement d'un local en vue de l'installation d'un bureau de poste, 1902**

Ormoy : Projet d'aménagement d'un local en vue de l'installation d'un bureau de poste dressé par l'agent voyer cantonal. Papier, 1902.

Lieu de conservation : Archives départementales de la Haute-Saône, Vesoul- Cote du document : 3 O 413

- **Construction d'un nouveau cimetière, 1892**

Ormoy : construction d'un nouveau cimetière par l'architecte Martin. Papier, 1892.

Lieu de conservation : Archives départementales de la Haute-Saône, Vesoul- Cote du document : 3 O 413

- **Plan du village extrait du plan cadastral, 1821.**

Plan du village extrait du plan cadastral de la commune d'Ormoy, section D, dessin plume-lavis, dressé par le géomètre Henriot , 1821, échelle 1/1250.

Lieu de conservation : Archives départementales de la Haute-Saône, Vesoul- Cote du document : 3P2851

## Bibliographie

- **Jussey et son canton : patrimoine architectural rural ancien**

Jussey et son canton : patrimoine architectural rural ancien / Office du tourisme de Jussey et de la Haute Vallée de la Saône ; collab. Claudette Mignard, Pascal Robellaz et Annie Willer ; ill. et phot. Thérèse Doillon-Robellaz. - Vesoul (70) : Ed. de Franche-Comté, 2005. - 125 p

Lieu de conservation : Région Bourgogne-Franche-Comté, Inventaire et Patrimoine, Besançon- Cote du document : R.TO.JUSSEY.5686

## Informations complémentaires

**Thématiques** : val de Saône

**Aire d'étude et canton** : Val de Saône

**Dénomination** : village

© Région Bourgogne-Franche-Comté, Inventaire du patrimoine



**Plan du village extrait du plan cadastral,1821.**  
70, Ormoy

**Source :**

**Plan du village extrait du plan cadastral de la commune d'Ormoy, section D, dessin plume-lavis, dressé par le géomètre Henriot , 1821, échelle 1/1250.**

Lieu de conservation : Archives départementales de la Haute-Saône, Vesoul - Cote du document : 3P2851

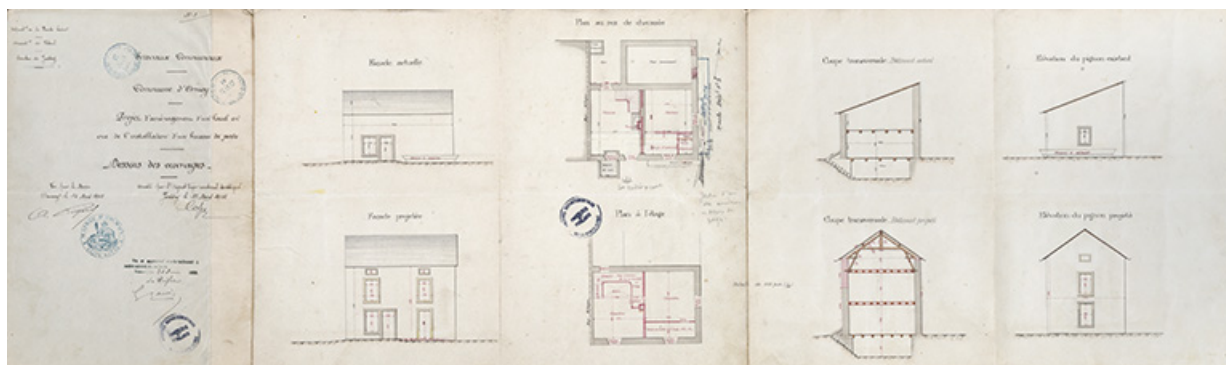
N° de l'illustration : 20187000230NUC2A

Date : 2018

Auteur : Guillaume Gézolme (reproduction)

Reproduction soumise à autorisation du titulaire des droits d'exploitation

© Région Bourgogne-Franche-Comté, Inventaire du patrimoine



**Projet de création d'un bureau de poste (1902).**

70, Ormoy

**Source :**

**Ormoy : Projet d'aménagement d'un local en vue de l'installation d'un bureau de poste dressé par l'agent voyer cantonal. Papier, 1902.**

Lieu de conservation : Archives départementales de la Haute-Saône, Vesoul - Cote du document : 3 O 413


N° de l'illustration : 20167000952NUC4A

Date : 2016

Auteur : Jérôme Mongreville (reproduction)

Reproduction soumise à autorisation du titulaire des droits d'exploitation

© Région Bourgogne-Franche-Comté, Inventaire du patrimoine



**Projet du cimetière (1892).**

70, Ormoy

**Source :**

**Ormoy : construction d'un nouveau cimetière par l'architecte Martin. Papier, 1892.**

Lieu de conservation : Archives départementales de la Haute-Saône, Vesoul - Cote du document : 3 O 413

N° de l'illustration : 20167000953NUC4A

Date : 2016

Auteur : Jérôme Mongreville (reproduction)

Reproduction soumise à autorisation du titulaire des droits d'exploitation

© Région Bourgogne-Franche-Comté, Inventaire du patrimoine



**Le clocher de l'église depuis le pont.**  
70, Ormoy

N° de l'illustration : 20157000184NUC2A

Date : 2015

Auteur : Sonia Dourlot

Reproduction soumise à autorisation du titulaire des droits d'exploitation

© Région Bourgogne-Franche-Comté, Inventaire du patrimoine



**Porte de garde, Ormoy.**

N° de l'illustration : 20157001536NUC4A

Date : 2015

Auteur : Sonia Dourlot

Reproduction soumise à autorisation du titulaire des droits d'exploitation

© Région Bourgogne-Franche-Comté, Inventaire du patrimoine



**La fontaine du centre.**  
70, Ormoy

N° de l'illustration : 20167000431NUC4A

Date : 2016

Auteur : Jérôme Mongreville

Reproduction soumise à autorisation du titulaire des droits d'exploitation

© Région Bourgogne-Franche-Comté, Inventaire du patrimoine



**La place, rue Antoine Lumière.**  
70, Ormoy

N° de l'illustration : 20167000437NUC4A

Date : 2016

Auteur : Jérôme Mongreville

Reproduction soumise à autorisation du titulaire des droits d'exploitation

© Région Bourgogne-Franche-Comté, Inventaire du patrimoine



**L'église et l'ancien presbytère.**

70, Ormoy

N° de l'illustration : 20167000404NUC4A

Date : 2016

Auteur : Jérôme Mongreville

Reproduction soumise à autorisation du titulaire des droits d'exploitation

© Région Bourgogne-Franche-Comté, Inventaire du patrimoine



**La fontaine et l'ancien presbytère.**

70, Ormoy

N° de l'illustration : 20167000439NUC4A

Date : 2016

Auteur : Jérôme Mongreville

Reproduction soumise à autorisation du titulaire des droits d'exploitation

© Région Bourgogne-Franche-Comté, Inventaire du patrimoine



**La rue principale.**

70, Ormoy

N° de l'illustration : 20167000406NUC4A

Date : 2016

Auteur : Jérôme Mongreville

Reproduction soumise à autorisation du titulaire des droits d'exploitation

© Région Bourgogne-Franche-Comté, Inventaire du patrimoine



**Maison, rue Antoine Lumière.**  
70, Ormoy

N° de l'illustration : 20167000436NUC4A

Date : 2016

Auteur : Jérôme Mongreville

Reproduction soumise à autorisation du titulaire des droits d'exploitation

© Région Bourgogne-Franche-Comté, Inventaire du patrimoine



**Rue Antoine Lumière.**  
70, Ormoy

N° de l'illustration : 20167000438NUC4A

Date : 2016

Auteur : Jérôme Mongreville

Reproduction soumise à autorisation du titulaire des droits d'exploitation

© Région Bourgogne-Franche-Comté, Inventaire du patrimoine



**Alignement de fermes, rue Antoine Lumière.**  
70, Ormoy

N° de l'illustration : 20167000410NUC4A

Date : 2016

Auteur : Jérôme Mongreville

Reproduction soumise à autorisation du titulaire des droits d'exploitation

© Région Bourgogne-Franche-Comté, Inventaire du patrimoine



**Maison, rue Antoine Lumière.**  
70, Ormoy

N° de l'illustration : 20167000419NUC4A

Date : 2016

Auteur : Jérôme Mongreville

Reproduction soumise à autorisation du titulaire des droits d'exploitation

© Région Bourgogne-Franche-Comté, Inventaire du patrimoine



**Ferme rue antoine Lumière.**

70, Ormoy

N° de l'illustration : 20167000452NUC4A

Date : 2016

Auteur : Jérôme Mongreville

Reproduction soumise à autorisation du titulaire des droits d'exploitation

© Région Bourgogne-Franche-Comté, Inventaire du patrimoine



**Façade postérieure de la ferme au numéro 26 de la rue Antoine Lumière.**  
70, Ormoy

N° de l'illustration : 20167000515NUC4A

Date : 2016

Auteur : Jérôme Mongreville

Reproduction soumise à autorisation du titulaire des droits d'exploitation

© Région Bourgogne-Franche-Comté, Inventaire du patrimoine



**Détail du mur pignon.**

70, Ormoy

N° de l'illustration : 20167000514NUC4A

Date : 2016

Auteur : Jérôme Mongreville

Reproduction soumise à autorisation du titulaire des droits d'exploitation

© Région Bourgogne-Franche-Comté, Inventaire du patrimoine



**L'église depuis la fin de la rue du Crais Martinot.**  
70, Ormoy

N° de l'illustration : 20167000446NUC4A

Date : 2016

Auteur : Jérôme Mongreville

Reproduction soumise à autorisation du titulaire des droits d'exploitation

© Région Bourgogne-Franche-Comté, Inventaire du patrimoine



**Le clocher de l'église depuis la rue aux Veaux.**  
70, Ormoy

N° de l'illustration : 20167000449NUC4A

Date : 2016

Auteur : Jérôme Mongreville

Reproduction soumise à autorisation du titulaire des droits d'exploitation

© Région Bourgogne-Franche-Comté, Inventaire du patrimoine



**Prairies le long de la rue Aux Veaux.**  
70, Ormoy

N° de l'illustration : 20167000450NUC4A

Date : 2016

Auteur : Jérôme Mongreville

Reproduction soumise à autorisation du titulaire des droits d'exploitation

© Région Bourgogne-Franche-Comté, Inventaire du patrimoine



**Maisons, rue de la Vigne.**  
70, Ormoy

N° de l'illustration : 20167000505NUC4A

Date : 2016

Auteur : Jérôme Mongreville

Reproduction soumise à autorisation du titulaire des droits d'exploitation

© Région Bourgogne-Franche-Comté, Inventaire du patrimoine



**Lavoir, rue de la Vigne.**  
70, Ormoy

N° de l'illustration : 20167000445NUC4A

Date : 2016

Auteur : Jérôme Mongreville

Reproduction soumise à autorisation du titulaire des droits d'exploitation

© Région Bourgogne-Franche-Comté, Inventaire du patrimoine



**L'ancien four communal.**  
70, Ormoy

N° de l'illustration : 20167000460NUC4A

Date : 2016

Auteur : Jérôme Mongreville

Reproduction soumise à autorisation du titulaire des droits d'exploitation

© Région Bourgogne-Franche-Comté, Inventaire du patrimoine



**Vue sur le quartier du Crais Martinot.**  
70, Ormoy

N° de l'illustration : 20167000506NUC4A

Date : 2016

Auteur : Jérôme Mongreville

Reproduction soumise à autorisation du titulaire des droits d'exploitation

© Région Bourgogne-Franche-Comté, Inventaire du patrimoine



**Alignement de maisons au Crais Martinot.**  
70, Ormoy

N° de l'illustration : 20167000507NUC4A

Date : 2016

Auteur : Jérôme Mongreville

Reproduction soumise à autorisation du titulaire des droits d'exploitation

© Région Bourgogne-Franche-Comté, Inventaire du patrimoine



**Porte reconstruite avec pierres de rempli.**  
70, Ormoy

N° de l'illustration : 20167000427NUC4A

Date : 2016

Auteur : Jérôme Mongreville

Reproduction soumise à autorisation du titulaire des droits d'exploitation

© Région Bourgogne-Franche-Comté, Inventaire du patrimoine



**Portail d'entrée du cimetière.**

70, Ormoy

N° de l'illustration : 20167000420NUC4A

Date : 2016

Auteur : Jérôme Mongreville

Reproduction soumise à autorisation du titulaire des droits d'exploitation

© Région Bourgogne-Franche-Comté, Inventaire du patrimoine



**Détail d'un des piliers du portail.**

70, Ormoy


N° de l'illustration : 20167000421NUC4A

Date : 2016

Auteur : Jérôme Mongreville

Reproduction soumise à autorisation du titulaire des droits d'exploitation

© Région Bourgogne-Franche-Comté, Inventaire du patrimoine



**Le cimetière.**  
70, Ormoy

N° de l'illustration : 20167000423NUC4A

Date : 2016

Auteur : Jérôme Mongreville

Reproduction soumise à autorisation du titulaire des droits d'exploitation

© Région Bourgogne-Franche-Comté, Inventaire du patrimoine