

## PRÉSENTATION DE LA COMMUNE DE MONTUREUX-LÈS-BAULAY

Bourgogne-Franche-Comté, Haute-Saône  
Montureux-lès-Baulay

Dossier IA70000646 réalisé en 2016  
Auteur(s) : Guillaume Gézolme



### Présentation

### Superficie de la commune

La superficie totale de la commune est de 634 hectares, dont 144 boisées et 5 hectares de vignes.

### Géologie

Le sous-sol se compose essentiellement de calcaires et de marnres du lias sur le territoire avec la présence d'alluvions dans le cours des rivières.

### Hydrographie

La commune est traversée par la Saône, alimentée par un ruisseau, le Ravillon au nord.

### Paysage et environnement

Montureux-les-Baulay fait partie du pays d'Amance et de la sous-unité paysagère de la Haute Vallée de la Saône et du Coney. Le bourg se caractérise par une organisation en village-rue, parallèle à la Saône, qui rappelle la proximité Lorraine de ce territoire. Le paysage est rythmé par le cours de la Saône, encore non calibrée, et par les biefs de navigation, construits lors de la canalisation de la Saône.

### Population

320 personnes habitaient la commune en 1790. En 2012, la population comptait 158 habitants.

### Histoire

Dans le canton dit "aux nonnes", existence probable d'un couvent de femmes, lieu encore occupé au 18e siècle sous forme d'un ermitage de Saint-Jean-Baptiste. Le nom du lieu, "Monstureul" ou "Mosteruel" fait référence au terme monastère. Le pape fit étape de ce couvent à son retour de concile de Troyes alors qu'il regagne l'Italie, le 1er aout 878. L'édifice disparaît probablement vers le 9e ou 10e siècle. En 1596, le fief de Montureux appartenait à François de Saint-Martin, puis à la révolution à la famille Bénigne. A cette époque, l'abbaye de Cherlieu y possédait aussi des terres et droits seigneuriaux. En 1790, la commune de Montureux-lès-Baulay dépendait du district de Jussey et faisait partie du canton d'Augicourt.

### Économie

Elle repose exclusivement sur l'activité agricole, et plus particulièrement du pâturage. En amont, il exista un moulin dit " de Bossey", construit sur la rive gauche de la Saône. Il est décrit comme ayant une existence fort ancienne dans un document d'archive datant 1857 provenant du service hydraulique du département de la Haute-Saône.

## Infrastructures

L'écluse n°3 se situe à la fin du bief de Montureux-lès-Baulay. Le bourg est longé de par et d'autre par la Saône et par la ligne de chemin de fer.

## Sources documentaires

### Documents d'archives

- **3P2836/1 Plan cadastral (1834)**

Cadastre napoléonien, Montureux-lès-Baulay. Tableau d'assemblage. 1834, papier.

Lieu de conservation : Archives départementales de la Haute-Saône, Vesoul- Cote du document : 3P2836/1

### Documents figurés

- **Plan de la traverse de Montureux les Baulay, 1814.**

Montureux les Baulay : Plan de la traverse de Montureux les Baulay. Papier, 1814.

Lieu de conservation : Archives départementales de la Haute-Saône, Vesoul- Cote du document : 372 E dépôt 33

- **Plan des bois communaux de Montureux les Baulay, 1822.**

Montureux les Baulay : Plan des bois communaux de Montureux les Baulay dressé par Leblond, arpenteur départemental suite à une ordonnance royale. Papier, 1822.

Lieu de conservation : Archives départementales de la Haute-Saône, Vesoul- Cote du document : 372 E dépôt 32

- **Plan du moulin Bossey (1857).**

Montureux les Baulay : Plan du moulin Bossey, relevé pris par le Ministère des Travaux publics. Papier, 1857.

Lieu de conservation : Archives départementales de la Haute-Saône, Vesoul- Cote du document : 254 S 2

## Bibliographie

- **Conseil d'architecture, d'urbanisme et de l'environnement de Haute-Saône. Atlas des paysages de Franche-Comté. [III] Haute-Saône, 2001**

Conseil d'architecture, d'urbanisme et de l'environnement de Haute-Saône. Atlas des paysages de Franche-Comté. [III] Haute-Saône. - Besançon : Néo éd., [2001]. 379 p. : ill. + 6 transparents ; 34 cm.

Lieu de conservation : Région Bourgogne-Franche-Comté, Inventaire et Patrimoine, Besançon- Cote du document : R.US.3540

- **Suchaux, Louis. Département de la Haute-Saône. Dictionnaire historique, topographique et statistique, 1991**

Suchaux, Louis. Département de la Haute-Saône. Dictionnaire historique, topographique et statistique. - Paris : Res Universis, 1991. 2 vol., 400 p.-[12] f. de pl., 396-[16] p.-[11] f. de pl. ; 20 cm. Reprod. en fac-sim. de "La Haute-Saône : dictionnaire historique, topographique et statistique des communes du département". - Vesoul : A. Suchaux, 1866 (Monographies des villes et villages de France ; 754-755).

Lieu de conservation : Région Bourgogne-Franche-Comté, Inventaire et Patrimoine, Besançon- Cote du document : R.US.4299

- **La Haute-Saône : nouveau dictionnaire des communes. Tome V, [Le Pont de Planches - Le Val-Saint-Eloi], 1973**

La Haute-Saône : nouveau dictionnaire des communes. Tome V, [Le Pont de Planches - Le Val-Saint-Eloi]. - Vesoul : Société d'agriculture, lettres, sciences et arts de la Haute-Saône, 1973.

Lieu de conservation : Région Bourgogne-Franche-Comté, Inventaire et Patrimoine, Besançon- Cote du document : R.US.157

## Informations complémentaires

**Thématiques** : val de Saône

© Région Bourgogne-Franche-Comté, Inventaire du patrimoine



**Plan général de la commune (1814).**

70, Montureux-lès-Baulay

**Source :**

**Montureux les Baulay : Plan de la traverse de Montureux les Baulay. Papier, 1814.**

Lieu de conservation : Archives départementales de la Haute-Saône, Vesoul - Cote du document : 372 E dépôt 33

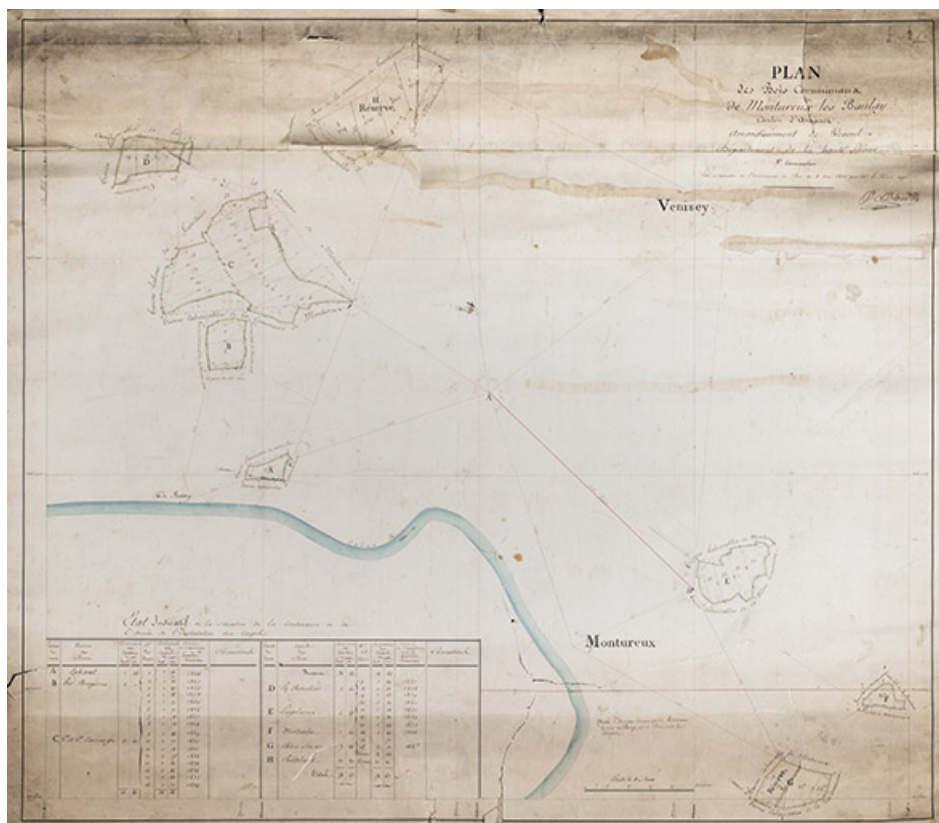
N° de l'illustration : 20167000934NUC4A

Date : 2016

Auteur : Jérôme Mongreville (reproduction)

Reproduction soumise à autorisation du titulaire des droits d'exploitation

© Région Bourgogne-Franche-Comté, Inventaire du patrimoine



**Plan des bois communaux (1822).**  
70, Montureux-lès-Baulay

**Source :**

**Montureux les Baulay : Plan des bois communaux de Montureux les Baulay dressé par Leblond, arpenteur départemental suite à une ordonnance royale. Papier, 1822.**

Lieu de conservation : Archives départementales de la Haute-Saône, Vesoul - Cote du document : 372 E dépôt 32


N° de l'illustration : 20167000927NUC4A

Date : 2016

Auteur : Jérôme Mongreville (reproduction)

Reproduction soumise à autorisation du titulaire des droits d'exploitation

© Région Bourgogne-Franche-Comté, Inventaire du patrimoine



**Plan du moulin Bossey (1857).**

70, Montureux-lès-Baulay

**Source :**

**Montureux les Baulay : Plan du moulin Bossey, relevé pris par le Ministère des Travaux publics. Papier, 1857.**

Lieu de conservation : Archives départementales de la Haute-Saône, Vesoul - Cote du document : 254 S 2

N° de l'illustration : 20167001571NUC4A

Date : 2016

Auteur : Jérôme Mongreville (reproduction)

Reproduction soumise à autorisation du titulaire des droits d'exploitation

© Région Bourgogne-Franche-Comté, Inventaire du patrimoine



**Château et la Saône, Montureux-lès-Baulay.**  
70, Montureux-lès-Baulay

N° de l'illustration : 20157000180NUC2A

Date : 2015

Auteur : Sonia Dourlot

Reproduction soumise à autorisation du titulaire des droits d'exploitation

© Région Bourgogne-Franche-Comté, Inventaire du patrimoine



**L'église Saint-Pierre.**  
70, Montureux-lès-Baulay

N° de l'illustration : 20167000394NUC4A

Date : 2016

Auteur : Jérôme Mongreville

Reproduction soumise à autorisation du titulaire des droits d'exploitation

© Région Bourgogne-Franche-Comté, Inventaire du patrimoine



**Maison garde-barrière, Grande rue.**  
70, Montureux-lès-Baulay


N° de l'illustration : 20167000386NUC4A

Date : 2016

Auteur : Jérôme Mongreville

Reproduction soumise à autorisation du titulaire des droits d'exploitation

© Région Bourgogne-Franche-Comté, Inventaire du patrimoine



**Calvaire, route de l'Eglise.**  
70, Montureux-lès-Baulay

N° de l'illustration : 20167000392NUC4A

Date : 2016

Auteur : Jérôme Mongreville

Reproduction soumise à autorisation du titulaire des droits d'exploitation

© Région Bourgogne-Franche-Comté, Inventaire du patrimoine



**Ferme, Grande rue.**

70, Montureux-lès-Baulay

N° de l'illustration : 20167000379NUC4A

Date : 2016

Auteur : Jérôme Mongreville

Reproduction soumise à autorisation du titulaire des droits d'exploitation

© Région Bourgogne-Franche-Comté, Inventaire du patrimoine



**Détail d'un décor, entrée de grange.**

70, Montureux-lès-Baulay

N° de l'illustration : 20167000384NUC4A

Date : 2016

Auteur : Jérôme Mongreville

Reproduction soumise à autorisation du titulaire des droits d'exploitation

© Région Bourgogne-Franche-Comté, Inventaire du patrimoine



**Ancienne maison des soeurs.**

70, Montureux-lès-Baulay

N° de l'illustration : 20167000365NUC4A

Date : 2016

Auteur : Jérôme Mongreville

Reproduction soumise à autorisation du titulaire des droits d'exploitation

© Région Bourgogne-Franche-Comté, Inventaire du patrimoine



**Vue sur les pâturages avec le château en arrière plan.**

70, Montureux-lès-Baulay

N° de l'illustration : 20167000360NUC4A

Date : 2016

Auteur : Jérôme Mongreville

Reproduction soumise à autorisation du titulaire des droits d'exploitation

© Région Bourgogne-Franche-Comté, Inventaire du patrimoine



**Le château et l'église Saint-Pierre.**

70, Montureux-lès-Baulay

N° de l'illustration : 20167000357NUC4A

Date : 2016

Auteur : Jérôme Mongreville

Reproduction soumise à autorisation du titulaire des droits d'exploitation

© Région Bourgogne-Franche-Comté, Inventaire du patrimoine



**Le château et l'église depuis le ruisseau de la Sacquelle.**  
70, Montureux-lès-Baulay

N° de l'illustration : 20167000338NUC4A

Date : 2016

Auteur : Jérôme Mongreville

Reproduction soumise à autorisation du titulaire des droits d'exploitation

© Région Bourgogne-Franche-Comté, Inventaire du patrimoine