

## VILLAGE DE SELLES

Bourgogne-Franche-Comté, Haute-Saône  
Selles

Dossier IA70000615 réalisé en 2015

Auteur(s) : Guillaume Gézolme



### Historique

La présence d'une église dès le 12e siècle indique que le lieu était habité.

Le bourg s'est développé dans un premier temps autour de l'église, pôle central du village. Certaines maisons pourraient dater du 16ème et 17ème siècles ; ce qui est le cas de la maison qui aurait abrité une ancienne congrégation religieuse et qui porte une date du 17e (1637) sur un linteau. Le cadastre napoléonien de 1830 révèle des parcelles comprenant un bâti ancien.

Comme de nombreux villages, Selles a les caractéristiques d'un village-rue. A partir de cet axe principal (notamment dans la rue de la Forge) se sont développés des alignements de maisons de part et d'autre de la voie de communication.

Ces maisons prennent la forme de fermes-blocs. La plupart des fermes sont des constructions datant de la seconde moitié du 18e siècle jusque la seconde du 19e. Elle disposent presque toutes de dates portées sur le linteau de l'ouverture principale ou bien sur la clé de voute de la grange.

Les habitants de Selles tiraient leurs revenus d'une part, des échanges commerciaux grâce à la présence d'un port sur le Coney, et d'autre part, de l'agriculture. Ceci explique que toutes les maisons possédaient une partie à vocation agricole. Ces fermes-blocs à deux ou trois travées contenaient quasiment toutes une grange, une écurie-étable au rez-de-chaussée et à l'étage un espace pour stocker du foin et céréales. L'ancien presbytère de la commune, rue de la Forge, est une ferme, aménagée pour satisfaire les fonctions du desservant mais qui a conservé sa partie agricole (écurie grange).

Au 19e siècle, des maisons "bourgeoises" font leur apparition au centre bourg. Elles disposent d'un volume vaste et sont adaptées à des modes de vie contemporaine. Ces maisons sont la propriété d'exploitants, de rentiers ou de riches commerçants.

Faute d'espace suffisant, le village s'étend sur les hauteurs notamment vers les rues des verriers, de la verrerie ou la rue de Pont-du-Bois.

Fin 19e, le percement du canal ne modifie pas la trame urbaine de Selles. Au 20e siècle, la chute de la démographique corollaire au déclin d l'activité industrielle ne transforme pas le paysage bâti du village.

**Période(s) principale(s) :** Moyen Age / Temps modernes / 19e siècle

### Sources documentaires

#### Documents d'archives

- **3 O 484. Bâtiments communaux. (1828- )**

3 O 484. Bâtiments communaux de Selles. (1828- )

Lieu de conservation : Archives départementales de la Haute-Saône, Vesoul- Cote du document : 3 O 484

- **485 E dépôt 101 Edifices publics (1862-1898)**

485 E dépôt 101. Édifices publics de la commune de Selles (1862-1898).

Lieu de conservation : Archives départementales de la Haute-Saône, Vesoul- Cote du document : 485 E dépôt 101

- **485 E dépôt 102. Édifices du culte et cimetières (1808-1950)**

485 E dépôt 102. Édifices du culte et cimetières de la commune de Selles (1808-1950).

Lieu de conservation : Archives départementales de la Haute-Saône, Vesoul- Cote du document : 485 E dépôt 102

- **485 E dépôt 104. Édifices à usage d'établissements d'enseignement, de sciences et d'art (1847-1889)**

485 E dépôt 104. Édifices à usage d'établissements d'enseignement, de sciences et d'art de la commune de Selles (1847-1889)

Lieu de conservation : Archives départementales de la Haute-Saône, Vesoul- Cote du document : 485 E dépôt 104

- **3 P 3097 Plan cadastral (SD)**

Cadastre napoléonien, Selles. Feuilles de sections. SD, papier.

Lieu de conservation : Archives départementales de la Haute-Saône, Vesoul- Cote du document : 3 P 3097

## Documents figurés

- **Plan du village extrait du plan cadastral ,1830.**

Plan du village extrait du plan cadastral de la commune de Selles, section A, dessin plume-lavis, dressé par le géomètre Chaperon, 1830, échelle 1/1250.

Lieu de conservation : Archives départementales de la Haute-Saône, Vesoul- Cote du document : 3 P 3097

- **Plan d'aménagement du Presbytère (1827)**

Selles : projet de Moreau, architecte chargé de l'agrandissement de la commune (non réalisé). 1827, Papier.

Lieu de conservation : Archives départementales de la Haute-Saône, Vesoul- Cote du document : 485 E dépôt 102

- **Plans du presbytère (1836)**

Selles: plan pour le presbytère dressé par Servas, architecte en 1836. Papier.

Lieu de conservation : Archives départementales de la Haute-Saône, Vesoul- Cote du document : 485 E dépôt 102

- **11Fi485/1 : Route de Passavant**

Selles : Route de Passavant. Carte postale, éd: Reuchet, Fougerolles. Envoyée en 1905.

Lieu de conservation : Archives départementales de la Haute-Saône, Vesoul- Cote du document : 11Fi485/1

- **11Fi485/3 : Grande rue**

Selles : Grande rue. Carte postale, éd : Detrié Bazar. Envoyée en 1911.

Lieu de conservation : Archives départementales de la Haute-Saône, Vesoul- Cote du document : 11Fi485/3

- **11Fi485/4 : Route de Passavant**

Selles : Route de Passavant. Carte postale, éd : Détrié Bazar. Envoyée en 1911.

Lieu de conservation : Archives départementales de la Haute-Saône, Vesoul- Cote du document : 11Fi485/4

- **485 E dépôt 102 : Edifices du culte**

Selles : plan pour la construction d'un presbytère. Papier.

Lieu de conservation : Archives départementales de la Haute-Saône, Vesoul- Cote du document : 485 E dépôt 102

## Informations complémentaires

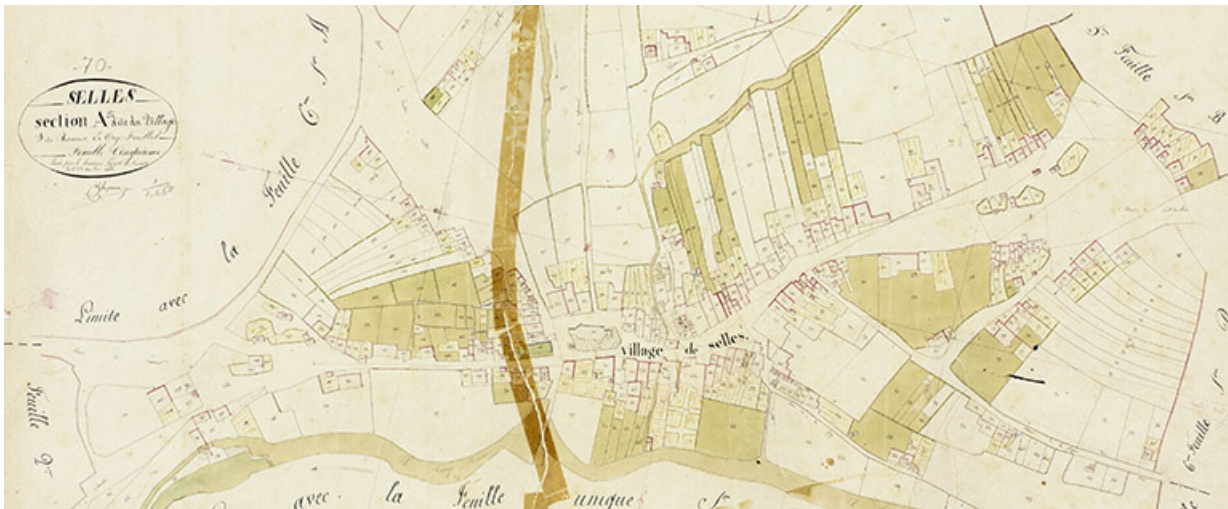
**Thématiques** : val de Saône

**Aire d'étude et canton** : Val de Saône

**Hydrographie** : le Coney,

**Dénomination** : village

© Région Bourgogne-Franche-Comté, Inventaire du patrimoine



**Plan du village extrait du plan cadastral, 1830.**

70, Selles

**Source :**

**Plan du village extrait du plan cadastral de la commune de Selles, section A, dessin plume-lavis, dressé par le géomètre Chaperon, 1830, échelle 1/1250.**

Lieu de conservation : Archives départementales de la Haute-Saône, Vesoul - Cote du document : 3 P 3097

N° de l'illustration : 20187000239NUC2A

Date : 2018

Auteur : Guillaume Gézolme (reproduction)

Reproduction soumise à autorisation du titulaire des droits d'exploitation

© Région Bourgogne-Franche-Comté, Inventaire du patrimoine



**Vue générale de la rue de la Forge.**  
70, Selles

N° de l'illustration : 20157001143NUC2A

Date : 2015

Auteur : Sonia Dourlot

Reproduction soumise à autorisation du titulaire des droits d'exploitation

© Région Bourgogne-Franche-Comté, Inventaire du patrimoine



**Ancien presbytère de la commune.**

70, Selles

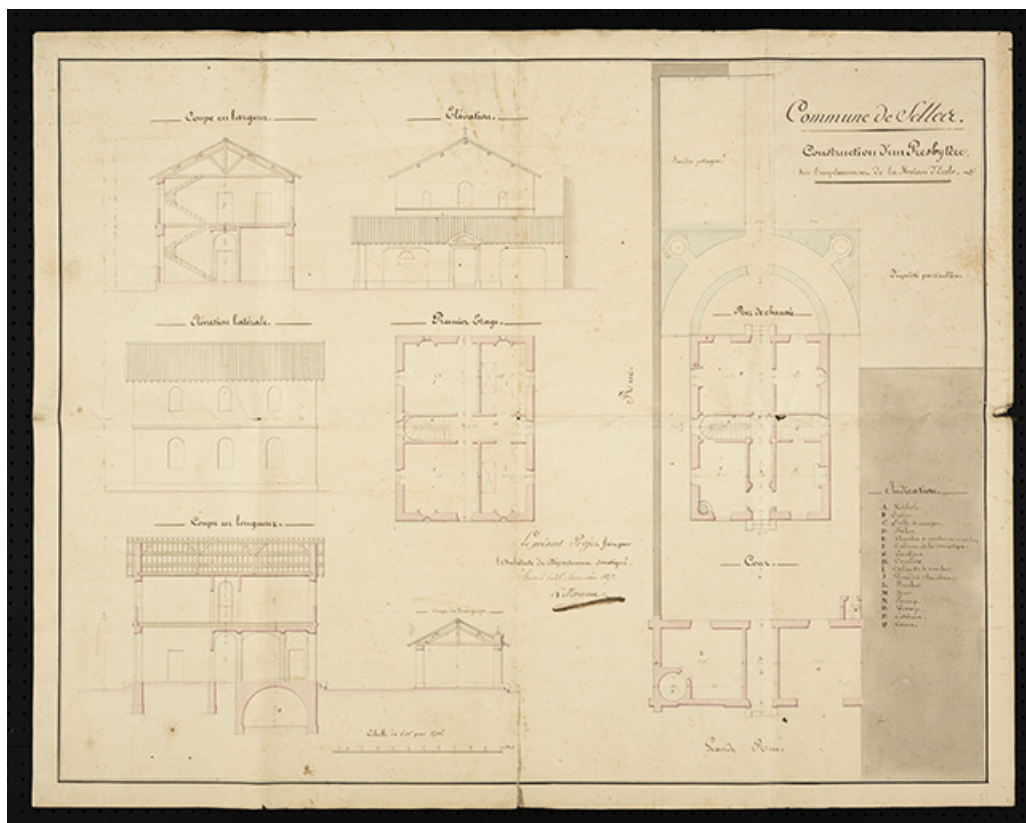
N° de l'illustration : 20157001134NUC4A

Date : 2015

Auteur : Sonia Dourlot

Reproduction soumise à autorisation du titulaire des droits d'exploitation

© Région Bourgogne-Franche-Comté, Inventaire du patrimoine



Projet d'aménagement du presbytère de la commune (non réalisé) par Moreau (1827).  
70, Selles

Source :

Selles : projet de Moreau, architecte chargé de l'agrandissement de la commune (non réalisé). 1827, Papier.  
Lieu de conservation : Archives départementales de la Haute-Saône, Vesoul - Cote du document : 485 E dépôt 102

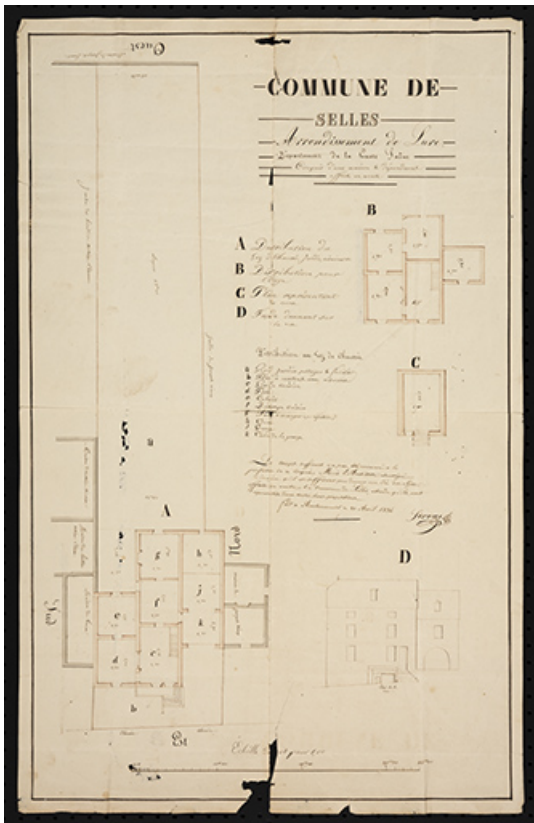
N° de l'illustration : 20167000028NUC4A

Date : 2016

Auteur : Sonia Dourlot (reproduction)

Reproduction soumise à autorisation du titulaire des droits d'exploitation

© Archives départementales de la Haute-Saône



Plan d'aménagement du presbytère (1836).  
70, Selles

Source :

**Selles: plan pour le presbytère dressé par Servas, architecte en 1836. Papier.**

Lieu de conservation : Archives départementales de la Haute-Saône, Vesoul - Cote du document : 485 E dépôt 102

N° de l'illustration : 20167000029NUC4A

Date : 2016

Auteur : Sonia Dourlot (reproduction)

Reproduction soumise à autorisation du titulaire des droits d'exploitation

© Archives départementales de la Haute-Saône



**Route de Passavant, carte postale.**

70, Selles

**Source :**

**Selles : Route de Passavant. Carte postale, éd: Rechet, Fougerolles. Envoyée en 1905.**

Lieu de conservation : Archives départementales de la Haute-Saône, Vesoul - Cote du document : 11Fi485/1

N° de l'illustration : 20167000037NUC4A

Date : 2016

Auteur : Guillaume Gézolme (reproduction)

Reproduction soumise à autorisation du titulaire des droits d'exploitation

© Archives départementales de la Haute-Saône





**Grande rue, carte postale.**

70, Selles

**Source :**

**Selles : Grande rue. Carte postale, éd : Detrié Bazar. Envoyée en 1911.**

Lieu de conservation : Archives départementales de la Haute-Saône, Vesoul - Cote du document : 11Fi485/3

N° de l'illustration : 20167000039NUC4A

Date : 2016

Auteur : Guillaume Gézolme (reproduction)

Reproduction soumise à autorisation du titulaire des droits d'exploitation

© Archives départementales de la Haute-Saône



**Ancienne boutique, rue de la Forge.**  
70, Selles

N° de l'illustration : 20157001142NUC2A

Date : 2015

Auteur : Sonia Dourlot

Reproduction soumise à autorisation du titulaire des droits d'exploitation

© Région Bourgogne-Franche-Comté, Inventaire du patrimoine



**Ferme, rue de la Forge.**  
70, Selles

N° de l'illustration : 20157001145NUC4A

Date : 2015

Auteur : Sonia Dourlot

Reproduction soumise à autorisation du titulaire des droits d'exploitation

© Région Bourgogne-Franche-Comté, Inventaire du patrimoine



**Maisons dans le bas de la rue de la Forge.**  
70, Selles

N° de l'illustration : 20157001138NUC4A

Date : 2015

Auteur : Sonia Dourlot

Reproduction soumise à autorisation du titulaire des droits d'exploitation

© Région Bourgogne-Franche-Comté, Inventaire du patrimoine



**Ancienne boucherie, centre du village.**

70, Selles

N° de l'illustration : 20157001131NUC2A

Date : 2015

Auteur : Sonia Dourlot

Reproduction soumise à autorisation du titulaire des droits d'exploitation

© Région Bourgogne-Franche-Comté, Inventaire du patrimoine



**Route de Passavant, carte postale.**

70, Selles

**Source :**

**Selles : Route de Passavant. Carte postale, éd : Détrié Bazar. Envoyée en 1911.**

Lieu de conservation : Archives départementales de la Haute-Saône, Vesoul - Cote du document : 11Fi485/4

N° de l'illustration : 20167000040NUC4A

Date : 2016

Auteur : Guillaume Gézolme (reproduction)

Reproduction soumise à autorisation du titulaire des droits d'exploitation

© Archives départementales de la Haute-Saône



**Demeure en bordure du canal.**

70, Selles

N° de l'illustration : 20157001135NUC4A

Date : 2015

Auteur : Sonia Dourlot

Reproduction soumise à autorisation du titulaire des droits d'exploitation

© Région Bourgogne-Franche-Comté, Inventaire du patrimoine



**Maison située face au canal (1).**

70, Selles

N° de l'illustration : 20157001216NUC4A

Date : 2015

Auteur : Sonia Dourlot

Reproduction soumise à autorisation du titulaire des droits d'exploitation

© Région Bourgogne-Franche-Comté, Inventaire du patrimoine





**Maison située face au canal (2).**

70, Selles

N° de l'illustration : 20157001217NUC4A

Date : 2015

Auteur : Sonia Dourlot

Reproduction soumise à autorisation du titulaire des droits d'exploitation

© Région Bourgogne-Franche-Comté, Inventaire du patrimoine



**Maison située face au canal, vue latérale (3).**  
70, Selles

N° de l'illustration : 20157001218NUC4A

Date : 2015

Auteur : Sonia Dourlot

Reproduction soumise à autorisation du titulaire des droits d'exploitation

© Région Bourgogne-Franche-Comté, Inventaire du patrimoine



**Ferme construite en grès des Vosges.**

70, Selles

N° de l'illustration : 20157001141NUC4A

Date : 2015

Auteur : Sonia Dourlot

Reproduction soumise à autorisation du titulaire des droits d'exploitation

© Région Bourgogne-Franche-Comté, Inventaire du patrimoine



**Vue depuis le pont tournant sur les habitations situées rue de la Tuilerie.**  
70, Selles

N° de l'illustration : 20157001160NUC2A

Date : 2015

Auteur : Sonia Dourlot

Reproduction soumise à autorisation du titulaire des droits d'exploitation

© Région Bourgogne-Franche-Comté, Inventaire du patrimoine



**Détail d'une date portée, ancien presbytère.**  
70, Selles

N° de l'illustration : 20157001133NUC2A

Date : 2015

Auteur : Sonia Dourlot

Reproduction soumise à autorisation du titulaire des droits d'exploitation

© Région Bourgogne-Franche-Comté, Inventaire du patrimoine



**Détail d'une date portée.**

70, Selles

N° de l'illustration : 20157001137NUC2A

Date : 2015

Auteur : Sonia Dourlot

Reproduction soumise à autorisation du titulaire des droits d'exploitation

© Région Bourgogne-Franche-Comté, Inventaire du patrimoine



**Détail d'une date portée.**

70, Selles

N° de l'illustration : 20157001151NUC4A

Date : 2015

Auteur : Sonia Dourlot

Reproduction soumise à autorisation du titulaire des droits d'exploitation

© Région Bourgogne-Franche-Comté, Inventaire du patrimoine



**Alignement de fermes, rue de Pont-du-Bois.**  
70, Selles

N° de l'illustration : 20157001150NUC2A

Date : 2015

Auteur : Sonia Dourlot

Reproduction soumise à autorisation du titulaire des droits d'exploitation

© Région Bourgogne-Franche-Comté, Inventaire du patrimoine





**Statue représentant une vierge dans une niche au dessus d'un porte d'entrée.**  
70, Selles

N° de l'illustration : 20157001140NUC2A

Date : 2015

Auteur : Sonia Dourlot

Reproduction soumise à autorisation du titulaire des droits d'exploitation

© Région Bourgogne-Franche-Comté, Inventaire du patrimoine



**cyclistes empruntant la véloroute le long du canal, Selles (70).**

N° de l'illustration : 20157001165NUC2A

Date : 2015

Auteur : Sonia Dourlot

Reproduction soumise à autorisation du titulaire des droits d'exploitation

© Région Bourgogne-Franche-Comté, Inventaire du patrimoine



**Maisons le long du canal.**

70, Selles

N° de l'illustration : 20157001163NUC2A

Date : 2015

Auteur : Sonia Dourlot

Reproduction soumise à autorisation du titulaire des droits d'exploitation

© Région Bourgogne-Franche-Comté, Inventaire du patrimoine