PRÉSENTATION DE LA COMMUNE DE DEMANGEVELLE

Bourgogne-Franche-Comté, Haute-Saône
Demangevelle

Dossier IA70000577 réalisé en 2015
Auteur(s) : Philippe Mairot

Description

Superficie de la commune : 14.6 km2.
Altitude : entre 222 et 350 mètres.
Démographie : Selon le dictionnaire des communes, en 1614, on décompte 80 ménages. 604 habitants sont dénombrés en 1790. Au XIXème, (on compte alors trois fabriques de poteries) la population connait son maximum en 1846 avec 850 habitants avant d'entamer sa décrue continue qui n'est stoppée qu'après la création de la filature en 1911. L'appel de main d'œuvre est important et la population s'accroît alors régulièrement durant les décennies 1910 à 1950 jusqu'à culminer à 850 habitants en 1954. Une école à cinq classes est achevée en 1954 : elle comporte deux classes de garçons avec un atelier, deux classes de filles avec une salle d'enseignement ménager et une classe enfantine. L'architecte en est Humbert. (Vesoul) Un terrain de sport dans la cour du groupe est envisagé en 1956. Régulièrement la population décroit ensuite, au rythme de la baisse de l'effectif de la filature où 53 personnes travaillent en 2008, lorsqu' elle ferme. En 2012, 318 habitants sont recensés et 23.8% des logements sont vacants. 316 habitants sont recensés en 2013.
Géologie : la partie sud du territoire communal est un plateau. Le Coney traverse la commune du nord-est à l'ouest. Alluvions modernes (cours du Coney) et anciennes. Argiles et calcaires.
Hydrographie : le Coney et le canal traversent la commune du nord-est vers l'ouest.
Paysage et environnement : la commune s'inscrit dans l'unité paysagère du pays d'Amance formé du haut bassin versant de la Saône. De par son hydrographie, la commune relève des trois sous-unités paysagères, soit, d'ouest en est : le pays de Vougécourt, la haute-vallée de la Saône et du Coney, l'axe Vauvillers - Saint-Loup. Environ un tiers de sa surface est boisé. Une butte de faible pente (feuillus et conifères) dite bois Barbey, la borde au nord. La vigne était présente comme l'atteste encore des lieux-dits figurant sur le cadastre tel "chemin des vignes."
Infrastructures de transport :
routes : la départementale 417 traverse la commune selon un axe sud-ouest nord-est grossièrement parallèle à celui du Coney, du canal et de l'ancienne voie ferrée. Des habitations se sont fixées le long de cet axe. La D7 - dite rue du Coney - relie le village ancien à la filature et à ses cités (voir IA70000308), à l'écart au bord du canal, au nord.
chemin de fer : la commune était desservie par l'ancienne voie ferrée dite de Jussey à Darnieulle-Uxegney (voir IA00141309) mise en service en 1886 et déclassée par étapes entre 1951 et 1994.

Sources documentaires

Documents d'archives

- **Réparations à la maison commune. 1895.**
  Réparations à la maison commune, dressé par l'architecte Martin à Jussey le 19 août 1893, approuvé et signé par le maire le 27 août 1893 et par le préfet le 19 juin 1895. dessin (plume et lavis) [plan, coupes]
  Lieu de conservation : Archives départementales de la Haute-Saône, Vesoul- Cote du document : 3 O 208
- **Livre d'arpentement général du territoire de Demangevelle. 1775-1782**
  Livre d'arpentement général du territoire de Demangevelle. 1775-1782, dressé par Les Le Blond d'Amance.(Jean-Claude et Louis Leblond, géomètres à Amance)
  Lieu de conservation : Archives départementales de la Haute-Saône, Vesoul- Cote du document : 202 E suppl. 1 dépot 1 /DD1

- **Construction de bassins et fontaines. Devis descriptif. 1873.**
  Construction de bassins et fontaines. Devis descriptif. Dressé par l'architecte Martin, à Jussey, le 10 janvier 1873, vu et approuvé par le préfet le 7 mai 1873.
  Lieu de conservation : Archives départementales de la Haute-Saône, Vesoul- Cote du document : 3 O 208
- **Devis de l'ouvrage de maçonnerie et d'autres si nécessaires pour réparer deux fontaines et deux croix dans la commune de Demangevelle. 1822**
  Devis de l'ouvrage de maçonnerie et d'autres si nécessaires pour réparer deux fontaines et deux croix dans la commune de Demangevelle. Etabli à Vesoul le 8 décembre 1822, signature illisible, enregistré à Vesoul le 23 avril 1823.
  Lieu de conservation : Archives départementales de la Haute-Saône, Vesoul- Cote du document : 3 O 208

Documents figurés

- **Demangevelle. Avenue de la gare**
  Demangevelle. Avenue de la gare. Carte postale, auteur inconnu, (édition postérieure à 1903.)
  Lieu de conservation : Collection particulière : Barisien, Demangevelle
- **Demangevelle. Les deux tours.**
  Demangevelle. Les deux tours. Carte postale. [s. d.] Cliché Chaboussi. Vauvillers.
  Lieu de conservation : Collection particulière : Barisien, Demangevelle
- **Demangevelle : la sortie de la gare**
  Demangevelle : la sortie de la gare. Carte postale. [s. n. , s. d.] Edit. Milleton
  Lieu de conservation : Collection particulière : Barisien, Demangevelle
- **Demangevelle. Vue des cités et de la gare. Le passage du zeppelin.**
  Demangevelle. Vue des cités et de la gare. Le passage du zeppelin. Carte postale. A. Millon. Edit, date d'envoi : 30 août 1913
  Lieu de conservation : Collection particulière : Barisien, Demangevelle
- **Demangevelle. Vue du pays.**
  Demangevelle. Vue du pays. Carte postale. [s. n. , s. d.] C-L-B. Etablissements C. Lardier. Besançon
  Lieu de conservation : Collection particulière : Barisien, Demangevelle
- **Demangevelle. Chemin de la gare et route de Corre.**
  Demangevelle. Chemin de la gare et route de Corre. Carte postale. [s. n. , s. d.] Librairie Mougin. Vauvillers(la carte est adressée au directeur du référendum du petit parisien, organisé en septembre 1907.)
  Lieu de conservation : Collection particulière : Barisien, Demangevelle
- **Demangevelle : la rue principale**
  Demangevelle : la rue principale. Carte postale. [s. n. , s. d.] Fournier Edit. à Jussey. expédiée le 8/1/1918
  Lieu de conservation : Collection particulière : Barisien, Demangevelle
- **Demangevelle : la gare**
  Demangevelle : la gare. Carte postale. [s. n. , s. d.] Edit. Parnot
  Lieu de conservation : Collection particulière : Barisien, Demangevelle
- **Demangevelle. Vue générale**
  Demangevelle. Vue générale. Carte postale. [s. n. , s. d.] postée le 23/9/1911
  Lieu de conservation : Collection particulière : Barisien, Demangevelle
- **Demangevelle. Entrée du pays route de Corre.**
  Demangevelle. Entrée du pays route de Corre. Carte postale. [s. d.] C. Lardier, photographe. Besançon Doubs. n° 3552, postée le 4/9/1945
  Lieu de conservation : Collection particulière : Barisien, Demangevelle
- **"Ruines de la tour détruite en 1613 par le général Geancy"**
  "Demangevelle-Vauvillers. Ruines de la tour détruite en 1613 par le général Geancy." Carte postale. [s. n. , s. d.] Librairie A. Mougin, Vauvillers
  Lieu de conservation : Collection particulière : Barisien, Demangevelle
- **Filatures de Demangevelle**
  Filatures de Demangevelle. Carte postale. [s. n. , s. d.] cliché des Entreprises Photo-aériennes Moreau, Paris.
  Lieu de conservation : Collection particulière : Barisien, Demangevelle
- **Demangevelle. Le pont sur le Coney.**
  Demangevelle. Le pont sur le Coney. Carte postale. [s. n. , s. d.] C-L-B, Etablissements C. Lardier Besançon.
  Lieu de conservation : Collection particulière : Barisien, Demangevelle
- **Demangevelle. Vue générale.**
  Demangevelle. Vue générale. Carte postale. [s. n. , s. d.]Fournier Edit. à Jussey.

Lieu de conservation : Collection particulière : Barisien, Demangevelle

- **Demangevelle : Nouvelle usine.**
  Demangevelle : Nouvelle usine. Carte postale. [s. n. , s. d.] postée 21/1/1912
  Lieu de conservation : Collection particulière : Barisien, Demangevelle
- **Demangevelle. Cités ouvrières la route de Passavant**
  Demangevelle. Cités ouvrières la route de Passavant. Carte postale. [s. n. , s. d.] C-L-B Etablissements C.Lardier. Besançon.
  Lieu de conservation : Collection particulière : Barisien, Demangevelle
- **Pont de Demangevelle. Le moulin**
  Pont de Demangevelle. Le moulin. Carte postale. [s. n. , s. d.] Simi-Bromure A. Berger frèr., 9, rue Thénard. Paris, Dep. (sic)
  Lieu de conservation : Collection particulière : Barisien, Demangevelle
- **Demangevelle. Hôtel de la gare et fête printanière.**
  Demangevelle. Hôtel de la gare et fête printanière. Carte postale. [s. n. , s. d.] P.Smeets, Photo-Edit., Demangevelle.
  Lieu de conservation : Collection particulière : Barisien, Demangevelle
- **Demangevelle. Canal de l'est et les usines en construction.**
  Demangevelle. Canal de l'est et les usines en construction. Carte postale. [s. n. , s. d.] Ed. A., Milton. Postée le 18/9/1911
  Lieu de conservation : Collection particulière : Barisien, Demangevelle
- **Demangevelle. La tour.**
  Demangevelle. La tour. Carte postale. [s. n. , s. d.] Imp,-Lib. A. Fournier, à Jussey [sd]
  Lieu de conservation : Collection particulière : Barisien, Demangevelle
- **Demangevelle. Tour.**
  Cliché Chaboussi, Vauvilllers.
- **Demangevelle. L'église.**
  Demangevelle. L'église. Carte postale. [s. n. , s. d.] Cliché Larcher, Jussey. (postée le 3/5/1933)
  Lieu de conservation : Collection particulière : Barisien, Demangevelle
- **Demangevelle. Les deux tours.**
  Demangevelle. Les deux tours. Carte postale. [s. n. , s. d.] A. Milton, café de la Gare. Edit. Posté le 23/5/1916
  Lieu de conservation : Collection particulière : Barisien, Demangevelle
- **Demangevelle. Le pont. Le Coney.**
  Demangevelle. Le pont. Le Coney. Carte postale. [s. n. , s. d.] LIbrairie Mougin, Vauvillers. Photo-Email A. Berger frères, 9 rue Thénard, Paris-Déposé. Posté en 1908.
  Lieu de conservation : Collection particulière : Barisien, Demangevelle
- **Demangevelle. La gare**
  Demangevelle. La gare. Carte postale. [s. n. , s. d.] R.O.F posté 25/7/1906
  Lieu de conservation : Collection particulière : Barisien, Demangevelle
- **Demangevelle. Salle de crèche de la filature.**
  Demangevelle. Salle de crèche de la filature. Carte postale. [s. n. , s. d.] Photo Larcher, Jussey. Postée le 29/9/1933
  Lieu de conservation : Collection particulière : Barisien, Demangevelle
- **Demangevelle. Entrée de l'usine et avenue de la gare.**
  Demangevelle. Entrée de l'usine et avenue de la gare. Carte postale. [s. n. , s. d.] Les éditions G.L.B. Besançon mention manuscrite de la date d'envoi : 11/10/1936
  Lieu de conservation : Collection particulière : Barisien, Demangevelle
- **Demangevelle. Le canal.**
  Demangevelle. Le canal. Carte postale. [s. n. , s. d.] postée le 20/9/1930
  Lieu de conservation : Collection particulière : Barisien, Demangevelle
- **Demangevelle. La tour. Le Coney.**
  Demangevelle. La tour. Le Coney. Postée le 16/6/1906. Librairie A. Mougin, Vauvillers.
  Lieu de conservation : Collection particulière : Barisien, Demangevelle
- **Demangevelle. Les filatures.**
  Demangevelle. Les filatures. Carte postale. [s. n. , s. d.] CLB
  Lieu de conservation : Collection particulière : Barisien, Demangevelle
- **Demangevelle. Entrée de la filature.**
  Demangevelle. Entrée de la filature. Carte postale. [s. n. , s. d.]

Lieu de conservation : Collection particulière : Barisien, Demangevelle

- **Demangevelle. La gare.**
  Demangevelle. La gare. Carte postale. [s. n. , s. d.]
  Lieu de conservation : Collection particulière : Barisien, Demangevelle
- **Demangevelle. Route de la gare. Les tours.**
  Demangevelle. Route de la gare. Les tours. Carte postale. [s. n. , s. d.] Librairie Mougin, Vauvillers.
  Lieu de conservation : Collection particulière : Barisien, Demangevelle
- **Demangevelle. Route de Plombières à Bourbonne les bains.**
  Demangevelle. Route de Plombières à Bourbonne les bains. Carte postale. [s. n. , s. d.]
  Lieu de conservation : Collection particulière : Barisien, Demangevelle
- **Demangevelle. Place du centre.**
  Demangevelle. Place du centre. Carte postale. [s. n. , s. d.]
  Lieu de conservation : Collection particulière : Barisien, Demangevelle
- **Demangevelle. Rue de l'église.**
  Demangevelle. Rue de l'église. Carte postale. [s. n. , s. d.] Fournier, édit. à Jussey
  Lieu de conservation : Collection particulière : Barisien, Demangevelle
- **Demangevelle. Le monument.**
  Demangevelle. Le monument. Carte postale. [s. n. , s. d.]
  Lieu de conservation : Collection particulière : Barisien, Demangevelle
- **Demangevelle. Canal de l'est. Ecluse.**
  Demangevelle. Canal de l'est. Ecluse. Carte postale. [s. n. , s. d.] A. Milton, Café de la Gare. Edit.
  Lieu de conservation : Collection particulière : Barisien, Demangevelle
- **Demangevelle. Pont du Coney.**
  Demangevelle. Pont du Coney. Carte postale. [s. n. , s. d.] C.L.B Edit. Grandemange. Etablissements C. Lardier. Besançon.
  Lieu de conservation : Collection particulière : Barisien, Demangevelle
- **Demangevelle. La grande rue. Le passage du zeppelin.**
  Demangevelle. La grande rue. Le passage du zeppelin. Carte postale. [s. n. , s. d.] A.Milton, Edit. Posté 1/6/1914.
  Lieu de conservation : Collection particulière : Barisien, Demangevelle
- **Demangevelle. Canal de l'est. Ecluse.**
  Demangevelle. Canal de l'est. Ecluse. Carte postale. [s. n. , s. d.] A. Milton, Café de la Gare. Edit.
  Lieu de conservation : Collection particulière : Barisien, Demangevelle
- **Demangevelle. Vue générale. Carte postale (avant 1905).**
  Demangevelle. Vue générale. Carte postale. [s. n. , s. d.]. Postée en 1905.
  Lieu de conservation : Archives départementales de la Haute-Saône, Vesoul- Cote du document : 11Fi202-1
- **Demangevelle-Vauvillers. Ruines de la tour détruite en 1613 par le général Geancy" Carte postale**
  "Demangevelle-Vauvillers. Ruines de la tour détruite en 1613 par le général Geancy." Carte postale. [s. n. , s. d.] Librairie A. Mougin, Vauvillers.
  Lieu de conservation : Archives départementales de la Haute-Saône, Vesoul- Cote du document : 11Fi202-2
- **Demangevelle-Vauvillers, la gare. Avant 1909.**
  Demangevelle-Vauvillers, la gare. Carte postale. [s. n. , s. d.] Postée le 23/04/1909. R.O.F. Librairie Mougin.
  Lieu de conservation : Archives départementales de la Haute-Saône, Vesoul- Cote du document : 11Fi202-3
- **Demangevelle. La rue principale.**
  Demangevelle. La rue principale. Carte postale. [s. n. , s. d.] Fournier Edit. à Jussey.
  Lieu de conservation : Archives départementales de la Haute-Saône, Vesoul- Cote du document : 11Fi202-4
- **Château de Demangevelle. Intérieur du donjon. Débris de la chapelle et boulets de pierre.**
  Château de Demangevelle. Intérieur du donjon. Débris de la chapelle et boulets de pierre. Carte postale. [s. n. , s. d.] Fournier Edit. à Jussey.
  Lieu de conservation : Archives départementales de la Haute-Saône, Vesoul- Cote du document : 11Fi202-5
- **Plan : projet pour la construction d'une maison commune sur la place publique. (1833)**
  Projet pour la construction d'une maison commune sur la place publique. [plans, coupes et élévations] échelle 0.01, Lure, 31 octobre 1833, Architecte : Pierre Mougenot.
  Lieu de conservation : Archives départementales de la Haute-Saône, Vesoul- Cote du document : 202 E dépôt 20-M1
- **Plan : projet pour les réparations de la maison commune. (1835)**
  Projet pour les réparations de la maison commune. [plan, coupe et élévation] échelle 0.01, Lure, 6 mai 1835, Architecte :

Pierre Mougenot.
Lieu de conservation : Archives départementales de la Haute-Saône, Vesoul- Cote du document : 202 E dépôt 20-M1

- **Plan : construction d'un nouveau cimetière. (1891)**
Construction d'un nouveau cimetière. [plans et élévations] Echelle1/1250, dressé par l'architecte Martin à Jussey le 22 avril 1891; visé par le préfet le 17 juillet 1891, enregistré à Jussey le 17 août de la même année. (s'agit-il de Jean Baptiste Martin qui est architecte à Jussey en 1874?)
Lieu de conservation : Archives départementales de la Haute-Saône, Vesoul- Cote du document : 3 O 208
- **Plan : construction de bassin de fontaines. (1873)**
Construction de bassin de fontaines. [plan, coupes et élévations], Echelle 0.02 pm, dressé par l'architecte Martin à Jussey le 10 février 1873, visé par le préfet le 7 mai1873, enregistré à Jussey le 27 mai de la même année.
Lieu de conservation : Archives départementales de la Haute-Saône, Vesoul- Cote du document : 3 O 208
- **Plan de deux croix et fontaines à réparer.**
Plan de deux croix et fontaines à réparer dans la commune de Demangevelle. Croix neuve à ériger dans la section du midi de la commune. [s. n. , s. d.]
Lieu de conservation : Archives départementales de la Haute-Saône, Vesoul- Cote du document : 3 o 208
- **Plan : réparations de l'église.**
Réparations de l'église. Plan indiquant par les parties (...) en rouge les réparations que l'on se propose de procurer à l'église de la commune. [s. n. , s. d.]
Lieu de conservation : Archives départementales de la Haute-Saône, Vesoul- Cote du document : 3 o 208
- **Plans : projet d'amélioration diverses. (1878)**
Projet d'amélioration diverses. [plan, coupes et élévations] Aqueduc et fontaine à reconstruire. Echelle1/1250, dressé par l'architecte Humbert à Vesoul le 8 août 1878. Echelle 0.02pm,
Lieu de conservation : Archives départementales de la Haute-Saône, Vesoul- Cote du document : 3 O 208

Bibliographie

- **Conseil d'architecture, d'urbanisme et de l'environnement de Haute-Saône. Atlas des paysages de Franche-Comté. [III] Haute-Saône, 2001**
Conseil d'architecture, d'urbanisme et de l'environnement de Haute-Saône. Atlas des paysages de Franche-Comté. [III] Haute-Saône. - Besançon : Néo éd., [2001]. 379 p. : ill. + 6 transparents ; 34 cm.
Lieu de conservation : Région Bourgogne-Franche-Comté, Inventaire et Patrimoine, Besançon- Cote du document : R.US.3540
- **Coudriet, Jean-Baptiste. Chatelet, Pierre François. Histoire de la seigneurie de Jonvelle et de ses environs, 1864**
Coudriet, Jean-Baptiste. Chatelet, Pierre François. Histoire de la seigneurie de Jonvelle et de ses environs, Besançon, Imprimerie et lithographie de J. Jacquin, 1864
- **Vignier, Françoise. Franche-Comté, Pays de l'Ain : Ain, Doubs, Haute-Saône, Jura, 1979**
Vignier, Françoise. Franche-Comté, Pays de l'Ain : Ain, Doubs, Haute-Saône, Jura. - Paris : Berger-Levrault, 1979. 194 p. (Dictionnaire des châteaux de France / dir. Yvan Christ)
Lieu de conservation : Région Bourgogne-Franche-Comté, Inventaire et Patrimoine, Besançon- Cote du document : R.US.459

Informations complémentaires

Thématiques : val de Saône

© Région Bourgogne-Franche-Comté, Inventaire du patrimoine

Demangevelle. Vue des cités et de la gare. Le passage du zeppelin. Carte postale.
70, Demangevelle

Source :

Demangevelle. Vue des cités et de la gare. Le passage du zeppelin. Carte postale. A. Millon. Edit, date d'envoi : 30 août 1913
Lieu de conservation : Collection particulière : Barisien, Demangevelle

N° de l'illustration : 20157000474NUC4A
Date : 2015
Auteur : Jérôme Mongreville (reproduction)
Reproduction soumise à autorisation du titulaire des droits d'exploitation
© Région Bourgogne-Franche-Comté, Inventaire du patrimoine

Demangevelle. La grande rue. Le passage du zeppelin. Carte postale.
70, Demangevelle

Source :

Demangevelle. La grande rue. Le passage du zeppelin. Carte postale. [s. n. , s. d.] A.Milton, Edit. Posté 1/6/1914.
Lieu de conservation : Collection particulière : Barisien, Demangevelle

N° de l'illustration : 20157000509NUC4A
Date : 2015
Auteur : Jérôme Mongreville (reproduction)
Reproduction soumise à autorisation du titulaire des droits d'exploitation
© Région Bourgogne-Franche-Comté, Inventaire du patrimoine

Demangevelle. Vue générale. Carte postale. (avant 1905)
70, Demangevelle

Source :

Demangevelle. Vue générale. Carte postale. [s. n. , s. d.]. Postée en 1905.
Lieu de conservation : Archives départementales de la Haute-Saône, Vesoul - Cote du document : 11Fi202-1

N° de l'illustration : 20167000079NUC4A
Date : 2016
Reproduction soumise à autorisation du titulaire des droits d'exploitation
© Région Bourgogne-Franche-Comté, Inventaire du patrimoine

Demangevelle. Vue générale. Carte postale.
70, Demangevelle

Source :

Demangevelle. Vue générale. Carte postale. [s. n. , s. d.]Fournier Edit. à Jussey.
Lieu de conservation : Collection particulière : Barisien, Demangevelle

N° de l'illustration : 20157000484NUC4A
Date : 2015
Auteur : Jérôme Mongreville (reproduction)
Reproduction soumise à autorisation du titulaire des droits d'exploitation
© Région Bourgogne-Franche-Comté, Inventaire du patrimoine



Demangevelle. Vue générale. Carte postale.
70, Demangevelle

Source :

Demangevelle. Vue générale. Carte postale. [s. n. , s. d.] postée le 23/9/1911
Lieu de conservation : Collection particulière : Barisien, Demangevelle

N° de l'illustration : 20157000479NUC4A
Date : 2015
Auteur : Jérôme Mongreville (reproduction)
Reproduction soumise à autorisation du titulaire des droits d'exploitation
© Région Bourgogne-Franche-Comté, Inventaire du patrimoine

Demangevelle. Entrée du pays route de Corre. Carte postale.
70, Demangevelle

Source :

Demangevelle. Entrée du pays route de Corre. Carte postale. [s. d.] C. Lardier, photographe. Besançon Doubs. n° 3552, postée le 4/9/1945
Lieu de conservation : Collection particulière : Barisien, Demangevelle

N° de l'illustration : 20157000480NUC4A
Date : 2015
Auteur : Jérôme Mongreville (reproduction)
Reproduction soumise à autorisation du titulaire des droits d'exploitation
© Région Bourgogne-Franche-Comté, Inventaire du patrimoine



Demangevelle. Route de Plombières à Bourbonne les bains. Carte postale.
70, Demangevelle

Source :

Demangevelle. Route de Plombières à Bourbonne les bains. Carte postale. [s. n. , s. d.]
Lieu de conservation : Collection particulière : Barisien, Demangevelle

N° de l'illustration : 20157000504NUC4A
Date : 2015
Auteur : Jérôme Mongreville (reproduction)
Reproduction soumise à autorisation du titulaire des droits d'exploitation
© Région Bourgogne-Franche-Comté, Inventaire du patrimoine

Demangevelle-Vauvillers. Ruines de la tour détruite en 1613 par le général Geancy." Carte postale.
70, Demangevelle

Source :

"Demangevelle-Vauvillers. Ruines de la tour détruite en 1613 par le général Geancy." Carte postale. [s. n. , s. d.] Librairie A. Mougin, Vauvillers.
Lieu de conservation : Archives départementales de la Haute-Saône, Vesoul - Cote du document : 11Fi202-2

N° de l'illustration : 20167000080NUC4A
Date : 2016
Reproduction soumise à autorisation du titulaire des droits d'exploitation
© Région Bourgogne-Franche-Comté, Inventaire du patrimoine

Demangevelle. Chemin de la gare et route de Corre. Carte postale.
70, Demangevelle

Source :

Demangevelle. Chemin de la gare et route de Corre. Carte postale. [s. n. , s. d.] Librairie Mougin. Vauvillers (la carte est adressée au directeur du référendum du petit parisien, organisé en septembre 1907.)
Lieu de conservation : Collection particulière : Barisien, Demangevelle

N° de l'illustration : 20157000476NUC4A
Date : 2015
Auteur : Jérôme Mongreville (reproduction)
Reproduction soumise à autorisation du titulaire des droits d'exploitation
© Région Bourgogne-Franche-Comté, Inventaire du patrimoine

Demangevelle. Route de la gare. Les tours. Carte postale.
70, Demangevelle

Source :

Demangevelle. Route de la gare. Les tours. Carte postale. [s. n. , s. d.] Librairie Mougin, Vauvillers.
Lieu de conservation : Collection particulière : Barisien, Demangevelle

N° de l'illustration : 20157000503NUC4A
Date : 2015
Auteur : Jérôme Mongreville (reproduction)
Reproduction soumise à autorisation du titulaire des droits d'exploitation
© Région Bourgogne-Franche-Comté, Inventaire du patrimoine

Demangevelle. Avenue de la gare. Carte postale.
70, Demangevelle

Source :

Demangevelle. Avenue de la gare. Carte postale, auteur inconnu, (édition postérieure à 1903.)
Lieu de conservation : Collection particulière : Barisien, Demangevelle

N° de l'illustration : 20157000471NUC4A
Date : 2015
Auteur : Jérôme Mongreville (reproduction)
Reproduction soumise à autorisation du titulaire des droits d'exploitation
© Région Bourgogne-Franche-Comté, Inventaire du patrimoine

Demangevelle. La gare et la halle à marchandises. Carte postale.
70, Jussey

Source :

Demangevelle. La gare. Carte postale. [s. n. , s. d.]
Lieu de conservation : Collection particulière : Barisien, Demangevelle

N° de l'illustration : 20157000502NUC4A
Date : 2015
Auteur : Jérôme Mongreville
Reproduction soumise à autorisation du titulaire des droits d'exploitation
© Région Bourgogne-Franche-Comté, Inventaire du patrimoine

Demangevelle-Vauvillers, la gare. Avant 1909. Carte postale.
70, Demangevelle

Source :

Demangevelle-Vauvillers, la gare. Carte postale. [s. n. , s. d.] Postée le 23/04/1909. R.O.F. Librairie Mougin.
Lieu de conservation : Archives départementales de la Haute-Saône, Vesoul - Cote du document : 11Fi202-3

N° de l'illustration : 20167000081NUC4A
Date : 2016
Reproduction soumise à autorisation du titulaire des droits d'exploitation
© Région Bourgogne-Franche-Comté, Inventaire du patrimoine

Demangevelle. La gare. Carte postale.
70, Demangevelle

Source :

Demangevelle. La gare. Carte postale. [s. n. , s. d.] R.O.F posté 25/7/1906
Lieu de conservation : Collection particulière : Barisien, Demangevelle

N° de l'illustration : 20157000495NUC4A
Date : 2015
Auteur : Jérôme Mongreville (reproduction)
Reproduction soumise à autorisation du titulaire des droits d'exploitation
© Région Bourgogne-Franche-Comté, Inventaire du patrimoine

Demangevelle : la gare. Carte postale
70, Demangevelle

Source :

Demangevelle : la gare. Carte postale. [s. n. , s. d.] Edit. Parnot
Lieu de conservation : Collection particulière : Barisien, Demangevelle

N° de l'illustration : 20157000478NUC4A
Date : 2015
Auteur : Jérôme Mongreville (reproduction)
Reproduction soumise à autorisation du titulaire des droits d'exploitation
© Région Bourgogne-Franche-Comté, Inventaire du patrimoine

Demangevelle. La sortie de la gare. Carte postale.
70, Demangevelle

Source :

Demangevelle : la sortie de la gare. Carte postale. [s. n. , s. d.] Edit. Milleton
Lieu de conservation : Collection particulière : Barisien, Demangevelle

N° de l'illustration : 20157000473NUC4A
Date : 2015
Auteur : Jérôme Mongreville (reproduction)
Reproduction soumise à autorisation du titulaire des droits d'exploitation
© Région Bourgogne-Franche-Comté, Inventaire du patrimoine

Demangevelle. Hôtel de la gare et fête printanière. Carte postale.
70, Demangevelle

Source :

Demangevelle. Hôtel de la gare et fête printanière. Carte postale. [s. n. , s. d.] P.Smeets, Photo-Edit., Demangevelle.
Lieu de conservation : Collection particulière : Barisien, Demangevelle

N° de l'illustration : 20157000488NUC4A
Date : 2015
Auteur : Jérôme Mongreville (reproduction)
Reproduction soumise à autorisation du titulaire des droits d'exploitation
© Région Bourgogne-Franche-Comté, Inventaire du patrimoine

Demangevelle. La rue principale. Carte postale.
70, Demangevelle

Source :

Demangevelle. La rue principale. Carte postale. [s. n. , s. d.] Fournier Edit. à Jussey.
Lieu de conservation : Archives départementales de la Haute-Saône, Vesoul - Cote du document : 11Fi202-4

N° de l'illustration : 20167000082NUC4A
Date : 2016
Reproduction soumise à autorisation du titulaire des droits d'exploitation
© Région Bourgogne-Franche-Comté, Inventaire du patrimoine



Demangevelle : la rue principale. Carte postale.
70, Demangevelle

Source :

Demangevelle : la rue principale. Carte postale. [s. n. , s. d.] Fournier Edit. à Jussey. expédiée le 8/1/1918
Lieu de conservation : Collection particulière : Barisien, Demangevelle

N° de l'illustration : 20157000477NUC4A
Date : 2015
Auteur : Jérôme Mongreville (reproduction)
Reproduction soumise à autorisation du titulaire des droits d'exploitation
© Région Bourgogne-Franche-Comté, Inventaire du patrimoine

Demangevelle. Place du centre. Carte postale.
70, Demangevelle

Source :

Demangevelle. Place du centre. Carte postale. [s. n. , s. d.]
Lieu de conservation : Collection particulière : Barisien, Demangevelle

N° de l'illustration : 20157000505NUC4A
Date : 2015
Auteur : Jérôme Mongreville (reproduction)
Reproduction soumise à autorisation du titulaire des droits d'exploitation
© Région Bourgogne-Franche-Comté, Inventaire du patrimoine



Demangevelle. Rue de l'église. Carte postale.
70, Demangevelle

Source :

Demangevelle. Rue de l'église. Carte postale. [s. n. , s. d.] Fournier, édit. à Jussey
Lieu de conservation : Collection particulière : Barisien, Demangevelle

N° de l'illustration : 20157000506NUC4A
Date : 2015
Auteur : Jérôme Mongreville (reproduction)
Reproduction soumise à autorisation du titulaire des droits d'exploitation
© Région Bourgogne-Franche-Comté, Inventaire du patrimoine



Demangevelle. L'église. Carte postale.
70, Demangevelle place de l'église

Source :

Demangevelle. L'église. Carte postale. [s. n. , s. d.] Cliché Larcher, Jussey. (postée le 3/5/1933)
Lieu de conservation : Collection particulière : Barisien, Demangevelle

N° de l'illustration : 20157000492NUC4A
Date : 2015
Auteur : Jérôme Mongreville (reproduction)
Reproduction soumise à autorisation du titulaire des droits d'exploitation
© Région Bourgogne-Franche-Comté, Inventaire du patrimoine

Demangevelle. Le monument. Carte postale.
70, Demangevelle

Source :

Demangevelle. Le monument. Carte postale. [s. n. , s. d.]
Lieu de conservation : Collection particulière : Barisien, Demangevelle

N° de l'illustration : 20157000507NUC4A
Date : 2015
Auteur : Jérôme Mongreville (reproduction)
Reproduction soumise à autorisation du titulaire des droits d'exploitation
© Région Bourgogne-Franche-Comté, Inventaire du patrimoine



Demangevelle. Pont du Coney. Carte postale.
70, Demangevelle

Source :

Demangevelle. Pont du Coney. Carte postale. [s. n. , s. d.] C.L.B Edit. Grandemange. Etablissements C. Lardier. Besançon.
Lieu de conservation : Collection particulière : Barisien, Demangevelle

N° de l'illustration : 20157000508NUC4A
Date : 2015
Auteur : Jérôme Mongreville (reproduction)
Reproduction soumise à autorisation du titulaire des droits d'exploitation
© Région Bourgogne-Franche-Comté, Inventaire du patrimoine



Demangevelle. Le pont. Le Coney. Carte postale.
70, Demangevelle

Source :

Demangevelle. Le pont. Le Coney. Carte postale. [s. n. , s. d.] LIbrairie Mougin, Vauvillers. Photo-Email A. Berger frères, 9 rue Thénard, Paris-Déposé. Posté en 1908.
Lieu de conservation : Collection particulière : Barisien, Demangevelle

N° de l'illustration : 20157000494NUC4A
Date : 2015
Auteur : Jérôme Mongreville (reproduction)
Reproduction soumise à autorisation du titulaire des droits d'exploitation
© Région Bourgogne-Franche-Comté, Inventaire du patrimoine



Demangevelle. Le pont sur le Coney. Carte postale.
70, Demangevelle

Source :

Demangevelle. Le pont sur le Coney. Carte postale. [s. n. , s. d.] C-L-B, Etablissements C. Lardier Besançon.
Lieu de conservation : Collection particulière : Barisien, Demangevelle

N° de l'illustration : 20157000483NUC4A
Date : 2015
Auteur : Jérôme Mongreville (reproduction)
Reproduction soumise à autorisation du titulaire des droits d'exploitation
© Région Bourgogne-Franche-Comté, Inventaire du patrimoine

Demangevelle. Canal de l'est. Ecluse. Carte postale.
70, Demangevelle

Source :

Demangevelle. Canal de l'est. Ecluse. Carte postale. [s. n. , s. d.] A. Milton, Café de la Gare. Edit.
Lieu de conservation : Collection particulière : Barisien, Demangevelle

N° de l'illustration : 20157000510NUC4A
Date : 2015
Auteur : Jérôme Mongreville (reproduction)
Reproduction soumise à autorisation du titulaire des droits d'exploitation
© Région Bourgogne-Franche-Comté, Inventaire du patrimoine

Demangevelle. Le canal. Carte postale.
70, Demangevelle

Source :

Demangevelle. Le canal. Carte postale. [s. n. , s. d.] postée le 20/9/1930
Lieu de conservation : Collection particulière : Barisien, Demangevelle

N° de l'illustration : 20157000498NUC4A
Date : 2015
Auteur : Jérôme Mongreville (reproduction)
Reproduction soumise à autorisation du titulaire des droits d'exploitation
© Région Bourgogne-Franche-Comté, Inventaire du patrimoine

Pont de Demangevelle. Le moulin. Carte postale.
70, Demangevelle

Source :

Pont de Demangevelle. Le moulin. Carte postale. [s. n. , s. d.] Simi-Bromure A. Berger frèr., 9, rue Thénard. Paris, Dep. (sic)
Lieu de conservation : Collection particulière : Barisien, Demangevelle

N° de l'illustration : 20157000487NUC4A
Date : 2015
Auteur : Jérôme Mongreville (reproduction)
Reproduction soumise à autorisation du titulaire des droits d'exploitation
© Région Bourgogne-Franche-Comté, Inventaire du patrimoine

Demangevelle. Vue du pays. Carte postale.
70, Demangevelle

Source :

Demangevelle. Vue du pays. Carte postale. [s. n. , s. d.] C-L-B. Etablissements C. Lardier. Besançon
Lieu de conservation : Collection particulière : Barisien, Demangevelle

N° de l'illustration : 20157000475NUC4A
Date : 2015
Auteur : Jérôme Mongreville (reproduction)
Reproduction soumise à autorisation du titulaire des droits d'exploitation
© Région Bourgogne-Franche-Comté, Inventaire du patrimoine

Demangevelle. La tour. Le Coney. Carte postale.
70, Demangevelle

Source :

Demangevelle. La tour. Le Coney. Postée le 16/6/1906. Librairie A. Mougin, Vauvillers.
Lieu de conservation : Collection particulière : Barisien, Demangevelle

N° de l'illustration : 20157000499NUC4A
Date : 2015
Auteur : Jérôme Mongreville (reproduction)
Reproduction soumise à autorisation du titulaire des droits d'exploitation
© Région Bourgogne-Franche-Comté, Inventaire du patrimoine

"Demangevelle- Vauvillers. Ruines de la tour détruite en 1613 par le général Geancy". Carte postale.
70, Demangevelle

Source :

"Demangevelle-Vauvillers. Ruines de la tour détruite en 1613 par le général Geancy." Carte postale. [s. n. , s. d.] Librairie A. Mougin, Vauvillers
Lieu de conservation : Collection particulière : Barisien, Demangevelle

N° de l'illustration : 20157000481NUC4A
Date : 2015
Auteur : Jérôme Mongreville (reproduction)
Reproduction soumise à autorisation du titulaire des droits d'exploitation
© Région Bourgogne-Franche-Comté, Inventaire du patrimoine



Demangevelle. Les deux tours. Carte postale.
70, Demangevelle

Source :

Demangevelle. Les deux tours. Carte postale. [s. d.] Cliché Chaboussi. Vauvillers.
Lieu de conservation : Collection particulière : Barisien, Demangevelle

N° de l'illustration : 20157000472NUC4A
Date : 2015
Auteur : Jérôme Mongreville (reproduction)
Reproduction soumise à autorisation du titulaire des droits d'exploitation
© Région Bourgogne-Franche-Comté, Inventaire du patrimoine

Demangevelle. Tour. Carte postale.
70, Demangevelle

Source :

Cliché Chaboussi, Vauvilllers.

N° de l'illustration : 20157000491NUC4A
Date : 2015
Auteur : Jérôme Mongreville (reproduction)
Reproduction soumise à autorisation du titulaire des droits d'exploitation
© Région Bourgogne-Franche-Comté, Inventaire du patrimoine



Demangevelle. La tour. Carte postale.
70, Demangevelle

Source :

Demangevelle. La tour. Carte postale. [s. n. , s. d.] Imp,-Lib. A. Fournier, à Jussey [sd]
Lieu de conservation : Collection particulière : Barisien, Demangevelle

N° de l'illustration : 20157000490NUC4A
Date : 2015
Auteur : Jérôme Mongreville (reproduction)
Reproduction soumise à autorisation du titulaire des droits d'exploitation
© Région Bourgogne-Franche-Comté, Inventaire du patrimoine

Demangevelle. Les deux tours. Carte postale.
70, Demangevelle

Source :

Demangevelle. Les deux tours. Carte postale. [s. n. , s. d.] A. Milton, café de la Gare. Edit. Posté le 23/5/1916
Lieu de conservation : Collection particulière : Barisien, Demangevelle

N° de l'illustration : 20157000493NUC4A
Date : 2015
Auteur : Jérôme Mongreville (reproduction)
Reproduction soumise à autorisation du titulaire des droits d'exploitation
© Région Bourgogne-Franche-Comté, Inventaire du patrimoine

Château de Demangevelle. Intérieur du donjon. Débris de la chapelle et boulets de pierre. Carte postale.
70, Demangevelle

Source :

Château de Demangevelle. Intérieur du donjon. Débris de la chapelle et boulets de pierre. Carte postale. [s. n. , s. d.] Fournier Edit. à Jussey.
Lieu de conservation : Archives départementales de la Haute-Saône, Vesoul - Cote du document : 11Fi202-5

N° de l'illustration : 20167000083NUC4A
Date : 2016
Reproduction soumise à autorisation du titulaire des droits d'exploitation
© Région Bourgogne-Franche-Comté, Inventaire du patrimoine



Filatures de Demangevelle. Carte postale.
70, Demangevelle

Source :

Filatures de Demangevelle. Carte postale. [s. n. , s. d.] cliché des Entreprises Photo-aériennes Moreau, Paris.
Lieu de conservation : Collection particulière : Barisien, Demangevelle

N° de l'illustration : 20157000482NUC4A
Date : 2015
Auteur : Jérôme Mongreville (reproduction)
Reproduction soumise à autorisation du titulaire des droits d'exploitation
© Région Bourgogne-Franche-Comté, Inventaire du patrimoine



Demangevelle : Nouvelle usine. Carte postale.
70, Demangevelle

Source :

Demangevelle : Nouvelle usine. Carte postale. [s. n. , s. d.] postée 21/1/1912
Lieu de conservation : Collection particulière : Barisien, Demangevelle

N° de l'illustration : 20157000485NUC4A
Date : 2015
Auteur : Jérôme Mongreville (reproduction)
Reproduction soumise à autorisation du titulaire des droits d'exploitation
© Région Bourgogne-Franche-Comté, Inventaire du patrimoine



Demangevelle. Entrée de l'usine et avenue de la gare. Carte postale.
70, Demangevelle

Source :

Demangevelle. Entrée de l'usine et avenue de la gare. Carte postale. [s. n. , s. d.] Les éditions G.L.B. Besançon mention manuscrite de la date d'envoi : 11/10/1936
Lieu de conservation : Collection particulière : Barisien, Demangevelle

N° de l'illustration : 20157000497NUC4A
Date : 2015
Auteur : Jérôme Mongreville (reproduction)
Reproduction soumise à autorisation du titulaire des droits d'exploitation
© Région Bourgogne-Franche-Comté, Inventaire du patrimoine



Demangevelle. Les filatures. Carte postale.
70, Demangevelle

Source :

Demangevelle. Les filatures. Carte postale. [s. n. , s. d.] CLB
Lieu de conservation : Collection particulière : Barisien, Demangevelle

N° de l'illustration : 20157000500NUC4A
Date : 2015
Auteur : Jérôme Mongreville (reproduction)
Reproduction soumise à autorisation du titulaire des droits d'exploitation
© Région Bourgogne-Franche-Comté, Inventaire du patrimoine

Demangevelle. Entrée de la filature. Carte postale.
70, Demangevelle

Source :

Demangevelle. Entrée de la filature. Carte postale. [s. n. , s. d.]
Lieu de conservation : Collection particulière : Barisien, Demangevelle

N° de l'illustration : 20157000501NUC4A
Date : 2015
Auteur : Jérôme Mongreville (reproduction)
Reproduction soumise à autorisation du titulaire des droits d'exploitation
© Région Bourgogne-Franche-Comté, Inventaire du patrimoine

Demangevelle. Canal de l'est et les usines en construction. Carte postale.
70, Demangevelle

Source :

Demangevelle. Canal de l'est et les usines en construction. Carte postale. [s. n. , s. d.] Ed. A., Milton. Postée le 18/9/1911
Lieu de conservation : Collection particulière : Barisien, Demangevelle

N° de l'illustration : 20157000489NUC4A
Date : 2015
Auteur : Jérôme Mongreville (reproduction)
Reproduction soumise à autorisation du titulaire des droits d'exploitation
© Région Bourgogne-Franche-Comté, Inventaire du patrimoine

Demangevelle. Cités ouvrières la route de Passavant. Carte postale.
70, Demangevelle

Source :

Demangevelle. Cités ouvrières la route de Passavant. Carte postale. [s. n. , s. d.] C-L-B Etablissements C.Lardier. Besançon.
Lieu de conservation : Collection particulière : Barisien, Demangevelle

N° de l'illustration : 20157000486NUC4A
Date : 2015
Auteur : Jérôme Mongreville (reproduction)
Reproduction soumise à autorisation du titulaire des droits d'exploitation
© Région Bourgogne-Franche-Comté, Inventaire du patrimoine

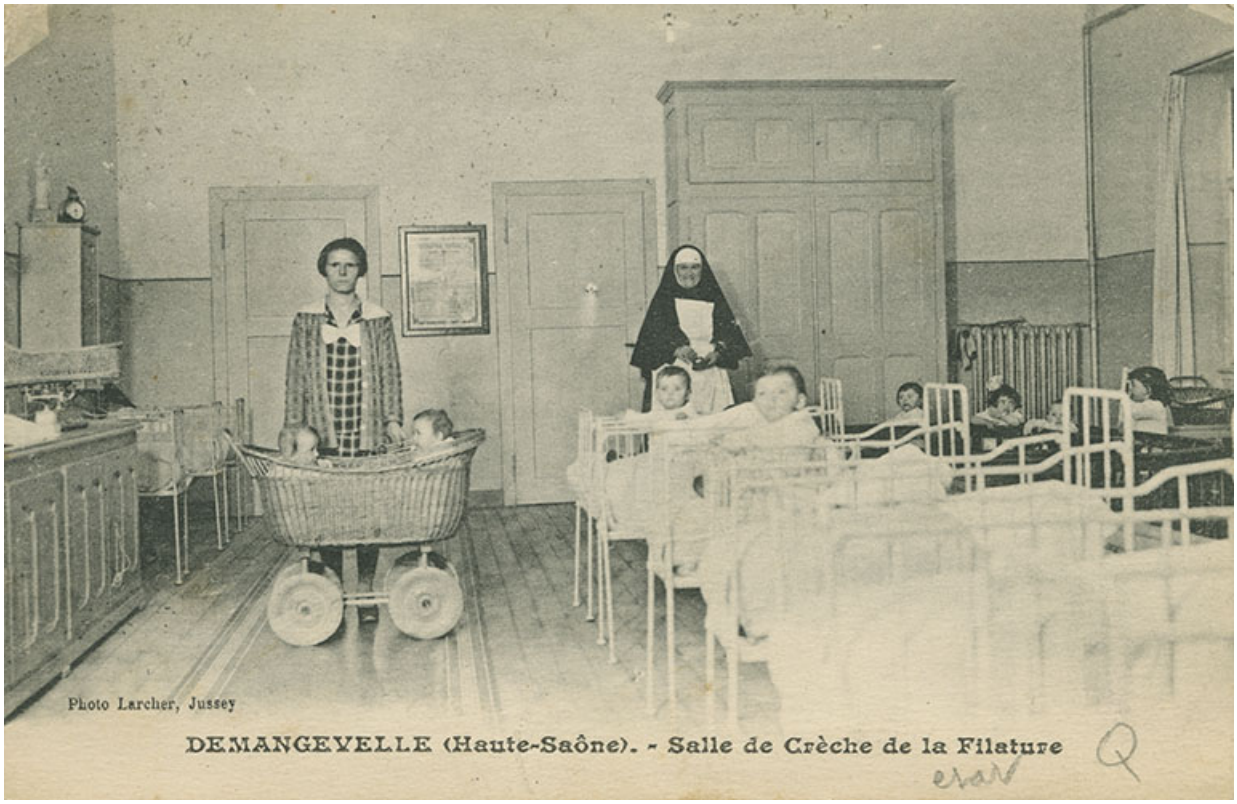

Demangevelle. Salle de crèche de la filature. Carte postale.
70, Demangevelle

Source :

Demangevelle. Salle de crèche de la filature. Carte postale. [s. n. , s. d.] Photo Larcher, Jussey. Postée le 29/9/1933
Lieu de conservation : Collection particulière : Barisien, Demangevelle

N° de l'illustration : 20157000496NUC4A
Date : 2015
Auteur : Jérôme Mongreville (reproduction)
Reproduction soumise à autorisation du titulaire des droits d'exploitation
© Région Bourgogne-Franche-Comté, Inventaire du patrimoine