

## FONTAINES ET LAVOIRS DE PASSAVANT-LA-ROCHÈRE

Bourgogne-Franche-Comté, Haute-Saône  
Passavant-la-Rochère

Dossier IA70000575 réalisé en 2015

Auteur(s) : Guillaume Gézolme



### Présentation

À l'instar de la majorité des communes rurales du département, Passavant-la-Rochère est dotée de plusieurs fontaines-lavoirs construites au 19<sup>e</sup> siècle. Leur présence s'explique, tout d'abord, par le besoin d'approvisionner la population en eau (cette fonction incombe aux communes depuis 1789). Ensuite, la démographie des campagnes est en hausse et des réformes sanitaires sont prônées par le courant hygiéniste. Enfin, les communes disposent, à cette époque, de ressources financières importantes ; à Passavant-la-Rochère, la prospérité de la commune au 19<sup>e</sup> siècle découle de l'essor industriel dû à l'implantation de nombreuses tuileries et verreries. Les fontaines sont d'autant plus nombreuses qu'elles sont réparties sur les trois pôles d'occupation du territoire communal : le village et les hameaux de la Côte et de la Rochère. La première partie du 19<sup>e</sup> siècle voit donc la construction de plusieurs fontaines sans qu'il y ait eu de projet global élaboré par la commune. L'édifice le plus ancien semble être la fontaine-lavoir dite la Violette au hameau de la Rochère ; construite en 1821, la fontaine est au bord du ruisseau de la Morte-Eau. Un second édifice, situé au bourg de Passavant est construit en 1842 ; il s'agit de la fontaine-lavoir en bordure du ruisseau de la Noue.

À partir des années 1870, le conseil municipal décide de commander plusieurs fontaines-lavoirs à l'architecte Humbert qui propose la construction d'une dizaine de fontaines et lavoirs répartis sur les trois secteurs de Passavant-la-Rochère. Il dresse des plans, ainsi qu'un devis et les soumet à l'équipe municipale le 25 septembre 1878 ; la préfecture autorise les travaux en janvier de l'année suivante. Ces travaux consistent à créer de nouveaux points d'eau mais aussi à en démolir et à en déplacer. C'est le cas pour la fontaine dite la Charrière ; à l'origine, située entre la rue Traversière et la rue des Cannes devenue la rue Charrière de Vouécourt, elle est déplacée près du pont enjambant le ruisseau de la Noue. Le projet de 1878 permet de la moderniser.

Parallèlement à ces constructions d'édicules, la commune met en place des conduites d'eau et améliore son système d'adduction afin d'alimenter l'ensemble des fontaines et des lavoirs.

Le projet mené par l'architecte Humbert propose la construction des édifices les plus importants dans un style néo-classique (fontaine Saint-Antoine, fontaine du Bourg). Les fontaines "secondaires" disposent toutes d'une couverture. La fontaine de la place publique située en face de la maison commune devait être surmontée d'une statue d'un personnage antique ; c'est une statue de Jeanne d'Arc qui l'a remplacée.

À la fin du 19<sup>e</sup> siècle et au début du 20<sup>e</sup> siècle, quelques améliorations sont apportées : en 1895, mise en place d'une couverture sur le lavoir de la rue du Rougeot, en janvier 1901, construction d'un lavoir couvert dans le bourg, en 1935, agrandissement du lavoir public des forges.

Actuellement, il ne subsiste que sept fontaines-lavoirs sur l'ensemble du territoire communal.

### Historique

Les archives communales révèlent un important projet d'implantation de fontaines-lavoirs sur les trois pôles de vie du territoire communal que sont le village, la Côte et la Rochère.

La construction de ces édifices est rendue possible grâce aux travaux de réseau d'adduction d'eau dans les années 1860-1870.

**Période(s) principale(s) :** 2<sup>e</sup> quart 19<sup>e</sup> siècle / 2<sup>e</sup> moitié 19<sup>e</sup> siècle

**Auteur(s) de l'oeuvre :**

Jacques Humbert (architecte, attribution par travaux historiques)

## Description

La plupart des fontaines-lavoirs sont construites en pierre de taille. L'édicule du puisage est souvent la partie la plus noble de l'édifice, il est distinct de la partie lavoir comme la fontaine-lavoir de la Violette (la Rochère) où la fontaine est un édicule carré de style néogothique.

Les lavoirs disposent de bassins rectangulaires circulaires suivant l'implantation. Ils sont tous couverts. Au niveau de l'élévation, la présence récurrente de murets prolongés par des colonnes permet aux lavoirs d'être éclairés par la lumière naturelle.

## Sources documentaires

### Documents d'archives

- **3 O 418 bâtiments communaux de Passavant la Rochère (1821-1867)**  
3 O 418 bâtiments communaux de Passavant la Rochère (1821-1867)  
Lieu de conservation : Archives départementales de la Haute-Saône, Vesoul- Cote du document : 3 O 418 (1821-1867)
- **3 O 418 (1) bâtiments communaux de Passavant-la-Rochère (1868-1930)**  
3 O 418 (1) bâtiments communaux de Passavant-la-Rochère (1868-1930)  
Lieu de conservation : Archives départementales de la Haute-Saône, Vesoul- Cote du document : 3 O 418 (1)
- **404 E dépôt 32/M 1. Édifices publics (1781-1866)**  
404 E dépôt 32/M 1. Archives communales déposées. Édifices publics (1781-1866)  
Lieu de conservation : Archives départementales de la Haute-Saône, Vesoul- Cote du document : 404 E dépôt 32/M 1

### Documents figurés

- **Projet de constructions de fontaines (1878)**  
Passavant-la-Rochère : plans réalisés par Humbert. 1878, calque.  
Lieu de conservation : Archives départementales de la Haute-Saône, Vesoul- Cote du document : 3 O 418
- **Projet de construction de bassins pour la fontaine rue Traversière (1842)**  
Passavant-la-Rochère : plan réalisé par Mougenot. 1842, papier.  
Lieu de conservation : Archives départementales de la Haute-Saône, Vesoul- Cote du document : 3 O 418
- **Projet pour la construction d'une fontaine sur la (ancienne) place publique**  
Passavant-la-Rochère : plan masse et plan de l'élévation de la fontaine projetée. Papier.  
Lieu de conservation : Archives départementales de la Haute-Saône, Vesoul- Cote du document : 3 O 418

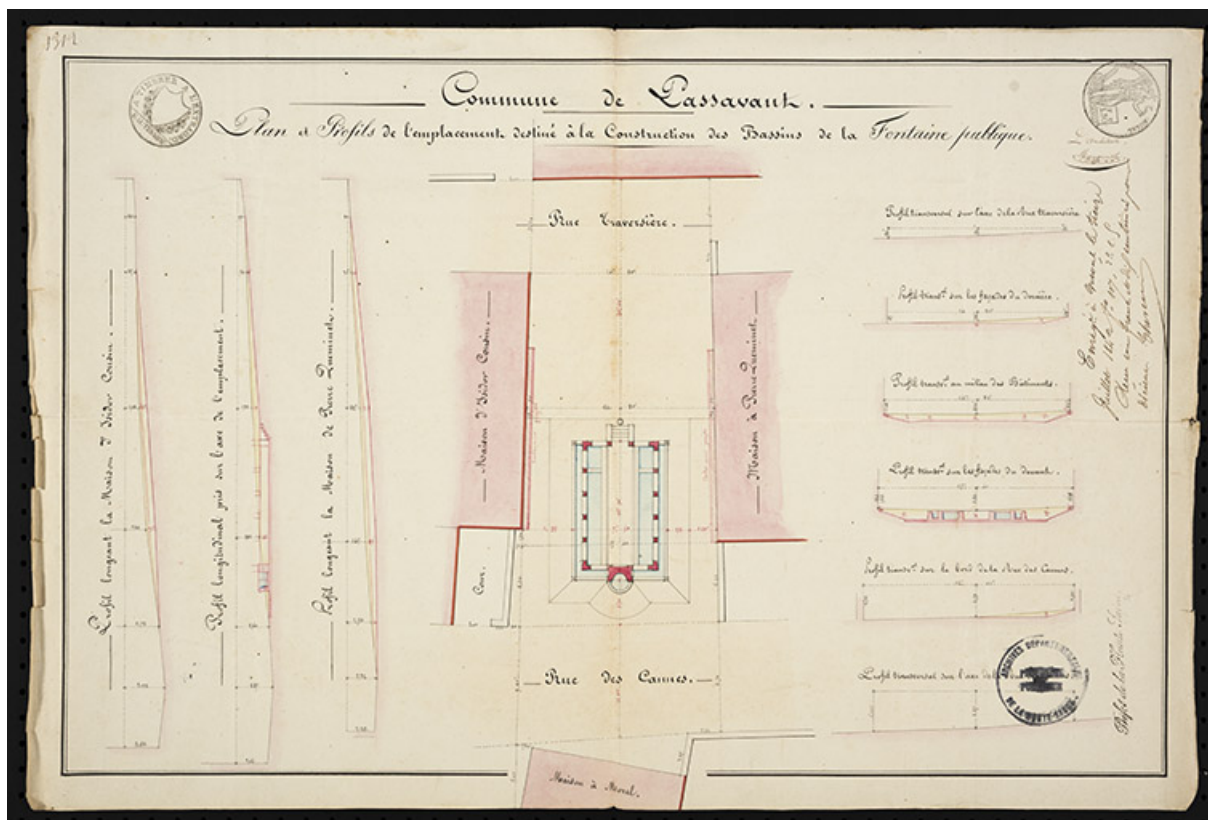
### Bibliographie

- **Grisel, Denis. Les fontaines-lavoirs de Franche-Comté, 1986**  
Grisel, Denis. Les fontaines-lavoirs de Franche-Comté. - Besançon : La Lanterne, 1986. 95 p. : ill. ; 30 cm. (Regards sur).  
Lieu de conservation : Région Bourgogne-Franche-Comté, Inventaire et Patrimoine, Besançon- Cote du document : R.H.A 1304
- **Grisel, Denis. Les fontaines-lavoirs en Haute-Saône au XIXe siècle**  
Grisel Denis. Les fontaines-lavoirs en Haute-Saône au 19e siècle. In Monuments historiques, 122 , 1982 , p.11-17  
Lieu de conservation : Région Bourgogne-Franche-Comté, Inventaire et Patrimoine, Besançon- Cote du document : F.HA 627

## Informations complémentaires

**Thématiques** : val de Saône

© Région Bourgogne-Franche-Comté, Inventaire du patrimoine



**Projet de construction des bassins de la fontaine, rue Traversière.**  
70, Passavant-la-Rochère

**Source :**

**Passavant-la-Rochère : plan réalisé par Mougenot. 1842, papier.**

Lieu de conservation : Archives départementales de la Haute-Saône, Vesoul - Cote du document : 3 O 418


N° de l'illustration : 20167000051NUC4A

Date : 2016

Auteur : Sonia Dourlot (reproduction)

Reproduction soumise à autorisation du titulaire des droits d'exploitation

© Région Bourgogne-Franche-Comté, Inventaire du patrimoine



**Projet de construction d'une fontaine à l'ancienne place publique.**  
70, Passavant-la-Rochère

**Source :**

**Passavant-la-Rochère : plan masse et plan de l'élévation de la fontaine projetée. Papier.**

Lieu de conservation : Archives départementales de la Haute-Saône, Vesoul - Cote du document : 3 O 418

N° de l'illustration : 20167000052NUC4A

Date : 2016

Auteur : Sonia Dourlot (reproduction)

Reproduction soumise à autorisation du titulaire des droits d'exploitation

© Région Bourgogne-Franche-Comté, Inventaire du patrimoine



**Plan général des lieux pour la constructions de nouvelles fontaines sur le territoire communal (1878).**  
70, Passavant-la-Rochère

**Source :**

**Passavant-la-Rochère : plans réalisés par Humbert. 1878, calque.**

Lieu de conservation : Archives départementales de la Haute-Saône, Vesoul - Cote du document : 3 O 418


N° de l'illustration : 20167000045NUC4A

Date : 2016

Auteur : Sonia Dourlot (reproduction)

Reproduction soumise à autorisation du titulaire des droits d'exploitation

© Région Bourgogne-Franche-Comté, Inventaire du patrimoine



**Projet de construction de la fontaine, rue Saint-Antoine.**  
70, Passavant-la-Rochère

**Source :**

**Passavant-la-Rochère : plans réalisés par Humbert. 1878, calque.**

Lieu de conservation : Archives départementales de la Haute-Saône, Vesoul - Cote du document : 3 O 418


N° de l'illustration : 20167000055NUC4A

Date : 2016

Auteur : Sonia Dourlot

Reproduction soumise à autorisation du titulaire des droits d'exploitation

© Région Bourgogne-Franche-Comté, Inventaire du patrimoine



**Projet de transfert et de construction de la fontaine, rue Traversière.**  
70, Passavant-la-Rochère

**Source :**

**Passavant-la-Rochère : plans réalisés par Humbert. 1878, calque.**

Lieu de conservation : Archives départementales de la Haute-Saône, Vesoul - Cote du document : 3 O 418


N° de l'illustration : 20167000056NUC4A

Date : 2016

Auteur : Sonia Dourlot (reproduction)

Reproduction soumise à autorisation du titulaire des droits d'exploitation

© Région Bourgogne-Franche-Comté, Inventaire du patrimoine



**Projet de construction de la fontaine sur la nouvelle place publique.**  
70, Passavant-la-Rochère

**Source :**

**Passavant-la-Rochère : plans réalisés par Humbert. 1878, calque.**

Lieu de conservation : Archives départementales de la Haute-Saône, Vesoul - Cote du document : 3 O 418

N° de l'illustration : 20167000053NUC4A

Date : 2016

Auteur : Sonia Dourlot (reproduction)

Reproduction soumise à autorisation du titulaire des droits d'exploitation

© Région Bourgogne-Franche-Comté, Inventaire du patrimoine





**Fontaine-lavoir de la Violette, hameau de la Rochère à Passavant-la-Rochère.**  
70, Passavant-la-Rochère

N° de l'illustration : 20157000709NUC2A

Date : 2015

Auteur : Sonia Dourlot

Reproduction soumise à autorisation du titulaire des droits d'exploitation

© Région Bourgogne-Franche-Comté, Inventaire du patrimoine



**Détail sur le monument abritant le puisard, fontaine la Violette, la Rochère.**  
70, Passavant-la-Rochère

N° de l'illustration : 20157000711NUC2A

Date : 2015

Auteur : Sonia Dourlot

Reproduction soumise à autorisation du titulaire des droits d'exploitation

© Région Bourgogne-Franche-Comté, Inventaire du patrimoine



**Fontaine rue Saint-Antoine.**

70, Passavant-la-Rochère

N° de l'illustration : 20157000567NUC2A

Date : 2015

Auteur : Sonia Dourlot

Reproduction soumise à autorisation du titulaire des droits d'exploitation

© Région Bourgogne-Franche-Comté, Inventaire du patrimoine



**Façade sud de la fontaine-lavoir rue Saint-Antoine.**  
70, Passavant-la-Rochère

N° de l'illustration : 20157000568NUC2A

Date : 2015

Auteur : Sonia Dourlot

Reproduction soumise à autorisation du titulaire des droits d'exploitation

© Région Bourgogne-Franche-Comté, Inventaire du patrimoine



**Bassin du lavoir rue Saint-Antoine.**

70, Passavant-la-Rochère

N° de l'illustration : 20157000569NUC2A

Date : 2015

Auteur : Sonia Dourlot

Reproduction soumise à autorisation du titulaire des droits d'exploitation

© Région Bourgogne-Franche-Comté, Inventaire du patrimoine



**Fontaine-lavoir de la rue Charrière de Vouécourt.**

70, Passavant-la-Rochère

N° de l'illustration : 20157000570NUC2A

Date : 2015

Auteur : Sonia Dourlot

Reproduction soumise à autorisation du titulaire des droits d'exploitation

© Région Bourgogne-Franche-Comté, Inventaire du patrimoine



**Le lavoire, rue Traversière.**  
70, Passavant-la-Rochère

N° de l'illustration : 20157000571NUC2A

Date : 2015

Auteur : Sonia Dourlot

Reproduction soumise à autorisation du titulaire des droits d'exploitation

© Région Bourgogne-Franche-Comté, Inventaire du patrimoine



**Vue sur le bassin intérieur.**

70, Passavant-la-Rochère

N° de l'illustration : 20157000572NUC2A

Date : 2015

Auteur : Sonia Dourlot

Reproduction soumise à autorisation du titulaire des droits d'exploitation

© Région Bourgogne-Franche-Comté, Inventaire du patrimoine





**Détail sur la borne de la fontaine.**

70, Passavant-la-Rochère

N° de l'illustration : 20157000573NUC2A

Date : 2015

Auteur : Sonia Dourlot

Reproduction soumise à autorisation du titulaire des droits d'exploitation

© Région Bourgogne-Franche-Comté, Inventaire du patrimoine



**La fontaine Jeanne d'Arc.**  
70, Passavant-la-Rochère

N° de l'illustration : 20157000515NUC2A

Date : 2015

Auteur : Sonia Dourlot

Reproduction soumise à autorisation du titulaire des droits d'exploitation

© Région Bourgogne-Franche-Comté, Inventaire du patrimoine



**Fontaine, rue du château.**  
70, Passavant-la-Rochère

N° de l'illustration : 20157000563NUC2A

Date : 2015

Auteur : Sonia Dourlot

Reproduction soumise à autorisation du titulaire des droits d'exploitation

© Région Bourgogne-Franche-Comté, Inventaire du patrimoine



**Lavoir, rue du Château.**  
70, Passavant-la-Rochère

N° de l'illustration : 20157000565NUC2A

Date : 2015

Auteur : Sonia Dourlot

Reproduction soumise à autorisation du titulaire des droits d'exploitation

© Région Bourgogne-Franche-Comté, Inventaire du patrimoine



**Lavoir de la Rochère, place Dieu.**

70, Passavant-la-Rochère

N° de l'illustration : 20157000712NUC2A

Date : 2015

Auteur : Sonia Dourlot

Reproduction soumise à autorisation du titulaire des droits d'exploitation

© Région Bourgogne-Franche-Comté, Inventaire du patrimoine



**Fontaine-lavoir, rue Geoffroy.**  
70, Passavant-la-Rochère

N° de l'illustration : 20157000566NUC2A

Date : 2015

Auteur : Sonia Dourlot

Reproduction soumise à autorisation du titulaire des droits d'exploitation

© Région Bourgogne-Franche-Comté, Inventaire du patrimoine



**Lavoir, rue des Forges.**

70, Passavant-la-Rochère

N° de l'illustration : 20157000564NUC2A

Date : 2015

Auteur : Sonia Dourlot

Reproduction soumise à autorisation du titulaire des droits d'exploitation

© Région Bourgogne-Franche-Comté, Inventaire du patrimoine