

## VILLE

Bourgogne-Franche-Comté, Haute-Saône  
Gy

Dossier IA70000504 réalisé en 2013

Auteur(s) : Sabrina Dalibard



## Historique

### Évolution de la ville :

Au début du 15<sup>e</sup> siècle, à l'image de la ville haute, la ville basse est entourée de murailles et trois portes y donnent accès. Au cours des siècles, la ville a connu plusieurs attaques et sièges. Ainsi, en 1477, après la mort du duc de Bourgogne Charles Le Téméraire, le roi Louis XI envoie des troupes en Comté. Les troupes françaises sont conduites par le sire de Craon qui arrive jusqu'à Gy et exige une rançon de 3000 francs pour épargner la ville. Les notables recueillent alors la somme mais la ville est toute de même pillée.

A la fin du 16<sup>e</sup> siècle, Henri IV envoie à son tour des troupes en Franche Comté lors de son conflit avec Philippe II, roi d'Espagne et souverain de Franche-Comté qui avait soutenu la Ligue. Dans ce contexte, la ville de Gy est prise comme de nombreuses autres villes : Faverney, Luxeuil... et un incendie ravage une partie de la ville.

En juin 1637, le duc de Saxe Weimar incendie la quasi-totalité de la partie basse de la ville dans le contexte de la guerre de Dix Ans.

Après le rattachement de la Franche Comté à la France, à la fin du 17<sup>e</sup> siècle, de nouvelles familles de notables (médecins, avocats, marchands) viennent s'installer à Gy (Bolot, Pierre, Lélut, Ménans) et y construisent leurs demeures. Ces familles s'ajoutent à celles qui avaient déjà marqué le 17<sup>e</sup> siècle, comme les Buchet, les Sermage et les Dard.

Après ce rattachement, les murailles de la ville disparaissent petit à petit et les fossés sont mis en vente en 1705. Ces transformations permettent souvent aux habitants de réaménager leurs habitations et jardins, comme par exemple la résidence des «Terrasses», rue du Bourg.

En 1740, le réseau routier est modernisé sur ordre de l'Intendant de la province. Ainsi, la Grande rue est-elle élargie et transformée pour permettre le passage de voitures de plus gros gabarit. A la même époque, la municipalité fait aménager la rue de la Champlitte dans laquelle de nouvelles constructions se sont développées grâce à la disparition des remparts. Suite à la Révolution française, la partie haute de la ville évolue puisque le château, la halle, la maison de la dîme, les jardins et les bâtiments de service sont aménagés en propriétés privées.

Aujourd'hui, le village est composé de deux parties distinctes :

- la partie haute qui était occupée par des vigneron.
- la partie basse qui était plutôt occupée par des laboureurs.

La partie haute du village, quartier noble et bourgeois, conserve l'habitat le plus ancien (15<sup>e</sup> au 18<sup>e</sup> siècle). Les maisons datant principalement des 17<sup>e</sup> et 18<sup>e</sup> siècles sont situées rue du Puits, rue du Bourg et rue du Château.

Par ailleurs, cette partie de la ville était entourée d'une enceinte. Après le démantèlement des murailles par Louis XIV, les constructions se sont densifiées dans cette partie, d'autres ont été transformées aux 18<sup>e</sup> et 19<sup>e</sup> siècles.

Dans la partie basse de la ville, dont la Grande Rue était réservée aux commerçants, les maisons sont rarement antérieures au 18<sup>e</sup> siècle.

Des écuries pouvant abriter 100 chevaux avaient été construites en 1768 dans cette partie de la ville. L'hôtel de ville néoclassique y a été élevé entre 1844 et 1848 par l'architecte et historien Alphonse Delacroix.

Entre 1800 et 1835, la ville se développe énormément : amélioration de la circulation, de la salubrité publique... Vers 1838, la population avoisine d'ailleurs les 3 000 habitants.

Suite à l'établissement du cadastre de 1837, la municipalité a de nombreux projets : percement d'un passage au fond de la rue des Capucins, passage en voiture derrière l'église dans l'ancien cimetière, élargissement de la rue de la Butte... Le plan d'alignement de la ville date d'ailleurs de 1839.

### Les places et les rues de la ville :

La *place de la République* est un espace qui, à partir du milieu du 17<sup>e</sup> siècle, servait de lieu de garnison où des compagnies venaient prendre leurs quartiers d'hiver. Au début du 18<sup>e</sup> siècle, on déplore même souvent des conflits entre les soldats et les villageois qui parfois désertent la ville pour cette raison durant l'hiver.

En 1724, des logements et écuries sont construits sur cette place par l'architecte bisontin Gressot. Les écuries pouvaient loger 60 chevaux. Au début du 19<sup>e</sup> siècle, ces écuries servaient d'abattoir et elles furent rasées en 1811. La place et ses abords sont profondément modifiés dans les années 1820-1830 à cause des travaux de la fontaine voisine. La municipalité projetait de construire une halle aux grains sur cette place au milieu du 19<sup>e</sup> siècle.

En 1905, le maire de l'époque, Monsieur Gruhier, transforme l'ancien lavoir en marché couvert malgré la protestation des commerçants de la Grande Rue.

La *rue Pasteur* est l'une des rues les plus anciennes de la ville basse ; s'y trouvaient un des fours banaux ainsi que le vieil hôpital. L'autre four banal se trouvait dans la partie haute de la ville, à l'angle de la rue du Bourg et de la rue Ménans.

La *rue sur le Bief* (rue des Tanneries actuelle) suit le canal qui évacuait les eaux de la fontaine vers l'étang et le moulin. Au 16<sup>e</sup> siècle, son occupation était déjà très dense, on y trouvait beaucoup de tanneurs notamment. Au début du 17<sup>e</sup> siècle, à cause d'une épidémie de peste, les tanneurs sont priés de dresser leurs tanneries en bas du bief, près de la rigole de la rue de la Champlitte.

En 1850, le conseil municipal décide de recouvrir le canal du bief de dalles car les tanneurs y faisaient macérer leurs peaux ce qui causait une grande insalubrité. En 1851, pour ménager les susceptibilités, on autorise les tanneurs à conserver des ouvertures mais ils doivent utiliser des trappes amovibles en chêne devant chez eux.

La *rue du Pont* (rue du 10 septembre actuelle) est l'une des quatre rues qui formaient le maillage de la ville basse. Elle devait son nom aux deux ponts qui enjambaient le bief près du moulin de l'étang.

L'inauguration du chemin de fer en 1878 fait de cette rue une des principales artères de la commune. Son nom actuel vient du 10 septembre 1944, jour de libération de la ville par les troupes américaines.

Le nom de la *rue des Capucins* apparaît en 1695 dans les archives ; elle conduisait au convent des Capucins, fondé en 1648. La chapelle du couvent fut consacrée en 1654. Ce couvent était composé de plusieurs bâtiments, d'un verger et d'un jardin.

La *rue du Grand Mont* reliait ville haute et ville basse. Le grand mont est une partie du Mont de Gy située le long du versant abrupt qui limite les plateaux calcaires et la plaine qui s'étend jusqu'à la Saône. Elle est mentionnée fréquemment au 16<sup>e</sup> siècle mais devait déjà exister auparavant. De nombreux commerces s'y trouvaient au 19<sup>e</sup> siècle : une dentellière, un libraire, deux boulangers, un cordonnier et un marchand de cuirs, un couvreur, un ébéniste et deux épiciers.

Le nom de la *rue de la Butte* vient de la butte qui était un bâtiment construit dans les fossés de la ville pour l'entraînement des arquebusiers. Les arquebusiers de la ville étaient en effet réputés et participaient à de nombreuses compétitions.

**Période(s) principale(s) :** 15<sup>e</sup> siècle / 16<sup>e</sup> siècle / 17<sup>e</sup> siècle / 18<sup>e</sup> siècle / 19<sup>e</sup> siècle / 1<sup>ère</sup> moitié 20<sup>e</sup> siècle

## Sources documentaires

### Documents figurés

- **Cadastre napoléonien, 1837.**

Cadastre napoléonien, Gy. Tableau d'assemblage et feuilles de sections. 1837, papier.

Lieu de conservation : Archives départementales de la Haute-Saône, Vesoul- Cote du document : 3P2628

### Bibliographie

- **Beneux, P. L'évolution de l'agriculture et de la société rurale dans le canton de Gy (Haute-Saône), 1969.**

Beneux, P. L'évolution de l'agriculture et de la société rurale dans le canton de Gy (Haute-Saône). Besançon, Faculté de Lettres, 1969.

- **Bertrand, J. P. Étude démographique et sociale de Gy au XVIII<sup>e</sup> siècle, 1975.**

Bertrand, J. P. Étude démographique et sociale de Gy au XVIII<sup>e</sup> siècle. Besançon, Faculté de Lettres, 1975, 163 p.

- **Claerr, Christiane. Canton de Gy. Haute-Saône. 1986.**

Claerr, Christiane. Canton de Gy. Haute-Saône. Besançon, Association pour la promotion et le développement de l'inventaire comtois, Association pour la sauvegarde et la mise en valeur du patrimoine, 1986, 48 p. (Images du patrimoine ; 24).

- **Dodane, L. J. Gy et son château, 1966**

Dodane, L. J. Gy et son château, 1966, 95 p.

- **Du pays Gissois aux Monts de Gy, 1977.**

Du pays Gissois aux Monts de Gy. Exposition temporaire au Palais Granvelle. 2 novembre 1977 - 19 décembre 1977.

- **Flânerie au cœur de nos villages : canton de Gy-Haute-Saône**

Flânerie au cœur de nos villages : canton de Gy-Haute-Saône / Association de développement et d'animation du Pays Gylois (Gy). - Gy (Haute-Saône) : Association de développement et d'animation du Pays Gylois, [198-?]. - Non paginé [5 fasc.] : ill.

- **Habitat rural : canton de Gy : restaurer**

Habitat rural : canton de Gy : restaurer / Conseil d'architecture d'urbanisme et de l'environnement. - Vesoul (70) : Conseil d'architecture, d'urbanisme et d'environnement, [s.d.]. - 31 p. : ill.

- **Marey, S. Action pour la sauvegarde d'une commune rurale. Étude de cas : Gy, 1976.**

Marey, S. , Action pour la sauvegarde d'une commune rurale. Étude de cas : Gy. Strasbourg, École d'architecture, 1976, 70 p.

- **Sidler, Jean-Claude. Gy. Au fil des rues, au fil du temps, 2002.**

Sidler, Jean-Claude. Gy. Au fil des rues, au fil du temps. Besançon, 2002

Lieu de conservation : Archives départementales de la Haute-Saône, Vesoul- Cote du document : 3131/13

## Informations complémentaires

**Aire d'étude et canton :** Gy

**Dénomination :** ville

© Région Bourgogne-Franche-Comté, Inventaire du patrimoine



**Le bâtiment sur le cadastre napoléonien (1837)**

70, Gy

**Source :**

**Cadastre napoléonien, Gy. Tableau d'assemblage et feuilles de sections. 1837, papier.**

Lieu de conservation : Archives départementales de la Haute-Saône, Vesoul - Cote du document : 3P2628

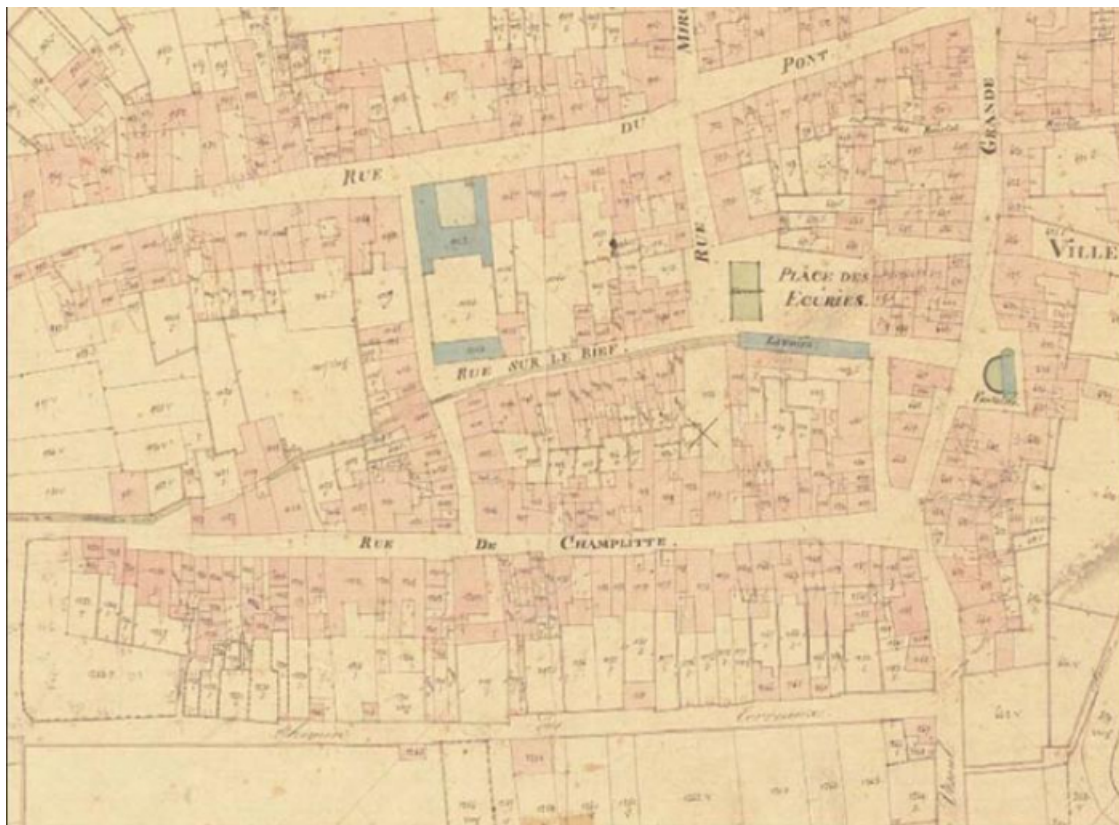
N° de l'illustration : 20137000883NUC2A

Date : 2013

Reproduction soumise à autorisation du titulaire des droits d'exploitation

© Archives départementales de la Haute-Saône





**La ville basse sur le cadastre de 1837 (partie ouest)**

70, Gy

**Source :**

**Cadastre napoléonien, Gy. Tableau d'assemblage et feuilles de sections. 1837, papier.**

Lieu de conservation : Archives départementales de la Haute-Saône, Vesoul - Cote du document : 3P2628

N° de l'illustration : 20137000790NUC2A

Date : 2013

Reproduction soumise à autorisation du titulaire des droits d'exploitation

© Archives départementales de la Haute-Saône



**La ville basse sur le cadastre de 1837 (partie est)**  
70, Gy

**Source :**

**Cadastre napoléonien, Gy. Tableau d'assemblage et feuilles de sections. 1837, papier.**

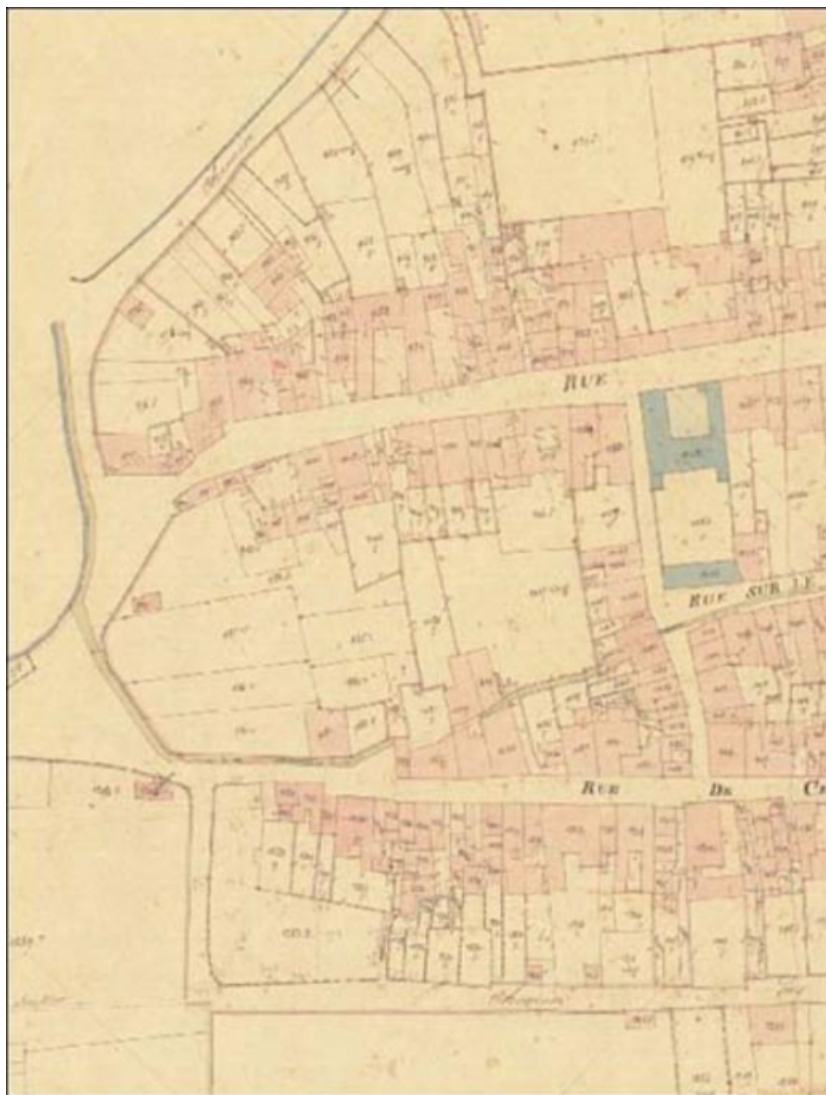
Lieu de conservation : Archives départementales de la Haute-Saône, Vesoul - Cote du document : 3P2628

N° de l'illustration : 20137000786NUC2A

Date : 2013

Reproduction soumise à autorisation du titulaire des droits d'exploitation

© Archives départementales de la Haute-Saône



**Partie nord de la ville basse sur le cadastre de 1837 (feuille de section F2)**  
70, Gy

**Source :**

**Cadastre napoléonien, Gy. Tableau d'assemblage et feuilles de sections. 1837, papier.**

Lieu de conservation : Archives départementales de la Haute-Saône, Vesoul - Cote du document : 3P2628

N° de l'illustration : 20137000789NUC2A

Date : 2013

Reproduction soumise à autorisation du titulaire des droits d'exploitation

© Archives départementales de la Haute-Saône



N° de l'illustration : 20137000879NUC2A  
Date : 2013  
Reproduction soumise à autorisation du titulaire des droits d'exploitation  
© Archives départementales de la Haute-Saône





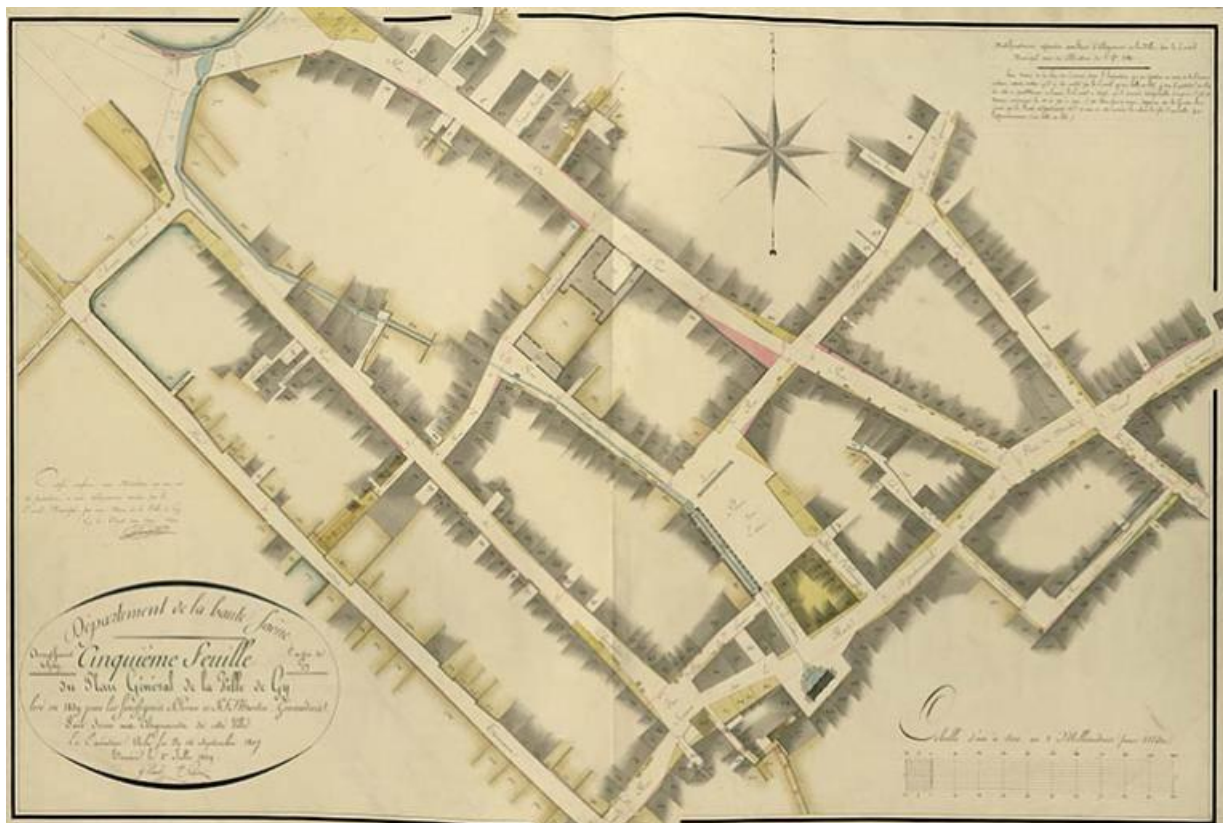
**Le bâtiment sur le plan d'alignement de 1839**  
70, Gy

N° de l'illustration : 20137000882NUC2A

Date : 2013

Reproduction soumise à autorisation du titulaire des droits d'exploitation

© Archives départementales de la Haute-Saône



**La ville basse sur le plan d'alignement de 1839**  
70, Gy

N° de l'illustration : 20137000881NUC2A

Date : 2013

Reproduction soumise à autorisation du titulaire des droits d'exploitation

© Archives départementales de la Haute-Saône



**Bâtiment situé place de l'Eglise**

70, Gy

N° de l'illustration : 20137000154NUCA

Date : 2013

Auteur : Jérôme Mongreville

Reproduction soumise à autorisation du titulaire des droits d'exploitation

© Région Bourgogne-Franche-Comté, Inventaire du patrimoine





**Vue générale sud**

25, Jougne

N° de l'illustration : 20137000169NUCA

Date : 2013

Auteur : Jérôme Mongreville

Reproduction soumise à autorisation du titulaire des droits d'exploitation

© Région Bourgogne-Franche-Comté, Inventaire du patrimoine



**Rue Derrière les Tours**

70, Gy

N° de l'illustration : 20137000163NUCA

Date : 2013

Auteur : Jérôme Mongreville

Reproduction soumise à autorisation du titulaire des droits d'exploitation

© Région Bourgogne-Franche-Comté, Inventaire du patrimoine





**Rue Ménans**

70, Gy

N° de l'illustration : 20137000166NUCA

Date : 2013

Auteur : Jérôme Mongreville

Reproduction soumise à autorisation du titulaire des droits d'exploitation

© Région Bourgogne-Franche-Comté, Inventaire du patrimoine



**Ancienne ferme située rue Ménans**  
70, Gy

N° de l'illustration : 20137000168NUCA

Date : 2013

Auteur : Jérôme Mongreville

Reproduction soumise à autorisation du titulaire des droits d'exploitation

© Région Bourgogne-Franche-Comté, Inventaire du patrimoine





**Détail de la porte d'entrée dans la cave**  
70, Gy

N° de l'illustration : 20137000167NUCA

Date : 2013

Auteur : Jérôme Mongreville

Reproduction soumise à autorisation du titulaire des droits d'exploitation

© Région Bourgogne-Franche-Comté, Inventaire du patrimoine



**Maisons de la rue de la Champlitte**

70, Gy

N° de l'illustration : 20137000200NUCA

Date : 2013

Auteur : Jérôme Mongreville

Reproduction soumise à autorisation du titulaire des droits d'exploitation

© Région Bourgogne-Franche-Comté, Inventaire du patrimoine



**Rue de la Champlitte**

70, Gy

N° de l'illustration : 20137000201NUCA

Date : 2013

Auteur : Jérôme Mongreville

Reproduction soumise à autorisation du titulaire des droits d'exploitation

© Région Bourgogne-Franche-Comté, Inventaire du patrimoine





**Vue générale depuis l'ouest**  
70, Gy

N° de l'illustration : 20137000202NUCA

Date : 2013

Auteur : Jérôme Mongreville

Reproduction soumise à autorisation du titulaire des droits d'exploitation

© Région Bourgogne-Franche-Comté, Inventaire du patrimoine



**Bâtiments de la Place du Bourg**  
70, Gy

N° de l'illustration : 20137000203NUCA

Date : 2013

Auteur : Jérôme Mongreville

Reproduction soumise à autorisation du titulaire des droits d'exploitation

© Région Bourgogne-Franche-Comté, Inventaire du patrimoine





**La rue du Bourg**

70, Gy

N° de l'illustration : 20137000210NUCA

Date : 2013

Auteur : Jérôme Mongreville

Reproduction soumise à autorisation du titulaire des droits d'exploitation

© Région Bourgogne-Franche-Comté, Inventaire du patrimoine



**Rue du Bourg, vue depuis l'est**

70, Gy

N° de l'illustration : 20137000211NUCA

Date : 2013

Auteur : Jérôme Mongreville

Reproduction soumise à autorisation du titulaire des droits d'exploitation

© Région Bourgogne-Franche-Comté, Inventaire du patrimoine





**La ville haute, l'école Ménans**

70, Gy

N° de l'illustration : 20137000215NUCA

Date : 2013

Auteur : Jérôme Mongreville

Reproduction soumise à autorisation du titulaire des droits d'exploitation

© Région Bourgogne-Franche-Comté, Inventaire du patrimoine



**La ville haute**

70, Gy

N° de l'illustration : 20137000216NUCA

Date : 2013

Auteur : Jérôme Mongreville

Reproduction soumise à autorisation du titulaire des droits d'exploitation

© Région Bourgogne-Franche-Comté, Inventaire du patrimoine





**L'école Ménans**

70, Gy

N° de l'illustration : 20137000218NUCA

Date : 2013

Auteur : Jérôme Mongreville

Reproduction soumise à autorisation du titulaire des droits d'exploitation

© Région Bourgogne-Franche-Comté, Inventaire du patrimoine





**L'école Ménans**

70, Gy

N° de l'illustration : 20137000221NUCA

Date : 2013

Auteur : Jérôme Mongreville

Reproduction soumise à autorisation du titulaire des droits d'exploitation

© Région Bourgogne-Franche-Comté, Inventaire du patrimoine



**Vue des toitures des constructions de la ville haute**

70, Gy

N° de l'illustration : 20137000219NUCA

Date : 2013

Auteur : Jérôme Mongreville

Reproduction soumise à autorisation du titulaire des droits d'exploitation

© Région Bourgogne-Franche-Comté, Inventaire du patrimoine





**Vue générale sud de l'église**

70, Gy

N° de l'illustration : 20137000227NUCA

Date : 2013

Auteur : Jérôme Mongreville

Reproduction soumise à autorisation du titulaire des droits d'exploitation

© Région Bourgogne-Franche-Comté, Inventaire du patrimoine



**Vue sud de la ville haute : l'église et le château**  
70, Gy

N° de l'illustration : 20137000230NUCA

Date : 2013

Auteur : Jérôme Mongreville

Reproduction soumise à autorisation du titulaire des droits d'exploitation

© Région Bourgogne-Franche-Comté, Inventaire du patrimoine





**Vignes situées à l'ouest de la commune**

70, Gy

N° de l'illustration : 20137000308NUCA

Date : 2013

Auteur : Jérôme Mongreville

Reproduction soumise à autorisation du titulaire des droits d'exploitation

© Région Bourgogne-Franche-Comté, Inventaire du patrimoine



**La place de l'hôtel de ville**

70, Gy

N° de l'illustration : 20137000435NUCA

Date : 2013

Auteur : Jérôme Mongreville

Reproduction soumise à autorisation du titulaire des droits d'exploitation

© Région Bourgogne-Franche-Comté, Inventaire du patrimoine





**Dernière tour de l'enceinte urbaine**

70, Gy

N° de l'illustration : 20137000191NUCA

Date : 2013

Auteur : Jérôme Mongreville

Reproduction soumise à autorisation du titulaire des droits d'exploitation

© Région Bourgogne-Franche-Comté, Inventaire du patrimoine