

MOULIN À FARINE

Bourgogne-Franche-Comté, Haute-Saône
Magny-Vernois
le Moulin

Dossier IA70000291 réalisé en 2007

Auteur(s) : Raphaël Favereaux



Historique

Le moulin banal apparaît en 1764 dans un dénombrement des biens de l'abbaye de Lure (70). Situé à l'origine sur la rive droite du bief, il aurait été transféré en 1777 sur la rive méridionale. La date 1786 est gravée sur l'arcade du bâtiment d'eau enjambant le bief, témoignant d'une reconstruction. Le moulin est vendu comme bien national en 1791 au sieur Richard, représenté par le sieur Naissant. Le moulin dit Naissant est réglementé par ordonnance royale le 10 août 1825. Un arrêté préfectoral, en date du 18 février 1832, autorise le sieur Naissant "à transformer en moulin à bled les deux ribes et l'huilerie qui font partie de son moulin à quatre tournants". Un nouveau bâtiment, destiné à recevoir 3 paires de meules et appelé moulin de commerce, est construit contre le bâtiment d'eau, à l'emplacement de l'ancienne huilerie. Il arbore un linteau de porte frappé de la date 1832 et des initiales CF NS et AF IR. A cette époque, le moulin est acquis par le comte de Pourtalès, propriétaire des forges voisines ([étudiées IA70000292](#)). C'est lui qui entreprend, vers 1850, de substituer une turbine et une roue à augets aux roues à palettes. Le moulin est vendu en 1857 aux associés Tiquet et Pergaud, acquéreurs des forges. Il est de nouveau réglementé par deux arrêtés préfectoraux des 23 mai 1860 et 27 août 1872 (reconstruction du vannage). Le moulin de commerce François Carteron est réputé "important" en 1875. Il périclité dans le dernier quart du 19e siècle, peut-être faute de modernisation. Il poursuit cependant la mouture à la meule jusqu'à la Seconde Guerre mondiale, et sert ensuite pendant quelques années de dépôt de céréales. Le matériel de meunerie a été vendu, et un établissement piscicole a été implanté en 1968. Les bâtiments, quoique désaffectés, ont gardé leur enveloppe extérieure intacte et sont entretenus (réfection des toitures). En 1764, le moulin se compose de "trois tournants, deux ribes, une foule et une huilerie". En 1821, il est actionné par six roues à palettes de 4 à 5 m de diamètre. La turbine à axe horizontale est encore en place. Le moulin de commerce emploie 12 hommes en 1875.

Période(s) principale(s) : 4e quart 18e siècle / 2e quart 19e siècle

Dates : 1786 (daté par source) / 1832 (daté par source)

Description

Les ateliers du moulin, construits en moellon de grès enduit, possèdent deux étages carrés et un étage de comble, et sont couverts d'un toit à longs pans à demi-croupes, en tuile mécanique et tuile plate. Le bâtiment dit moulin de commerce s'élève sur un étage carré et un étage de comble. Le bâtiment servant d'écurie et de grange est construit en moellon de grès, couvert d'un toit à longs pans, demi-croupes et tuile plate.

Éléments descriptifs

Murs : grès, moellon, enduit

Toit : tuile mécanique, tuile plate

Étages : 2 étages carrés, étage de comble

Énergie utilisée : énergie hydraulique, produite sur place, turbine hydraulique

Sources documentaires

Documents figurés

- **[Plan-masse et de situation du moulin].**

[Plan-masse et de situation du moulin]. Plan, lavis, s.n., 1837.

Lieu de conservation : Archives départementales de la Haute-Saône, Vesoul- Cote du document : 321 E dépôt 42/O 5

- **Lure. Moulin du Magny-Vernois.**

Lure. Moulin du Magny-Vernois. Carte postale, imp. Ad. Weick (Saint-Dié), s.d. [début 20e siècle].

Lieu de conservation : Archives départementales du Doubs, Besançon- Cote du document : 6 Fi70310 B14

Informations complémentaires

- **Voir le dossier numérisé** : <https://patrimoine.bourgognefranchecomte.fr/gtrudov/IA70000291/index.htm>

Thématiques : patrimoine industriel de la Haute-Saône

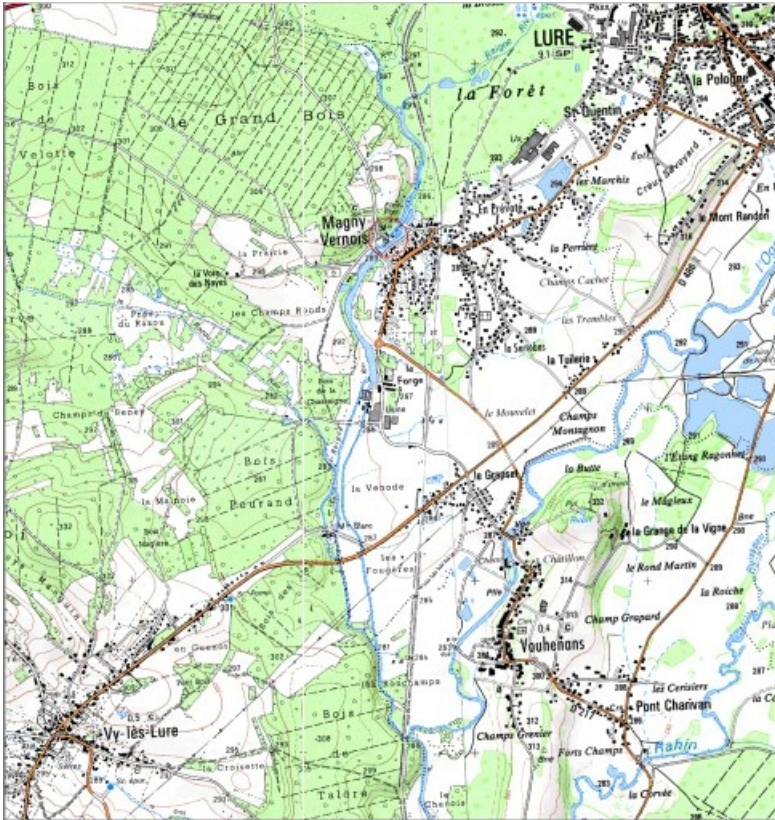
Aire d'étude et canton : Haute-Saône

Hydrographie : dérivation de la Reigne

Dénomination : moulin à farine

Parties constituantes non étudiées : atelier de fabrication, logement, bief de dérivation, remise, écurie, grange

© Région Bourgogne-Franche-Comté, Inventaire du patrimoine



Carte de localisation. Carte topographique au 1:25000, I.G.N., Villersexel, 3421 E. SCAN 25 © IGN - 2008, Licence n°2008CISE29-68. 70, Magny-Vernois, lieu-dit : le Moulin

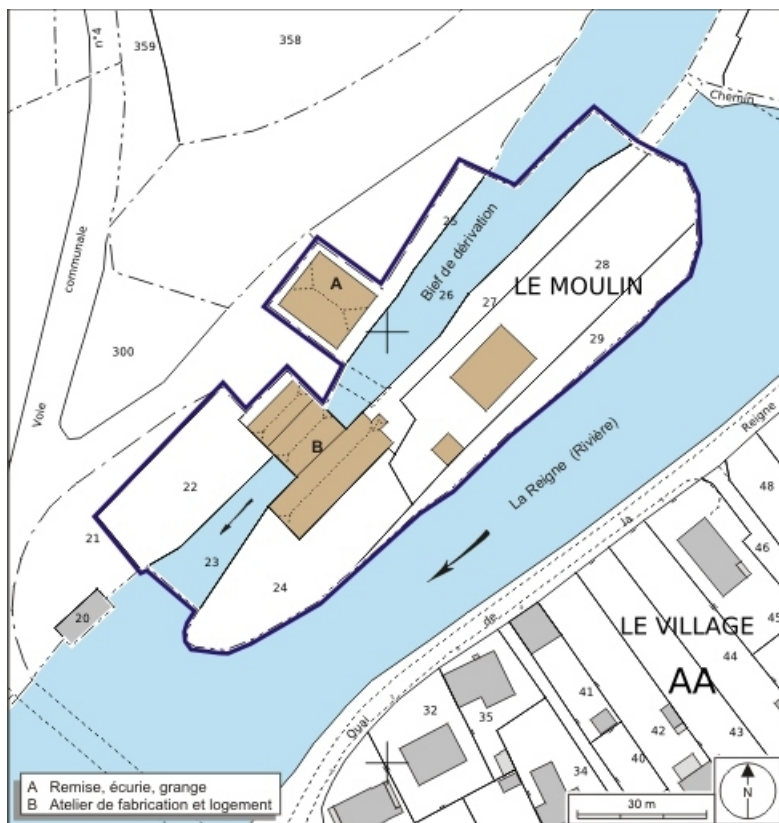
N° de l'illustration : 20087000327NUDA

Date : 2008

Auteur : André Céréza

Reproduction soumise à autorisation du titulaire des droits d'exploitation

© Région Bourgogne-Franche-Comté, Inventaire du patrimoine



Plan-masse et de situation. Extrait du plan cadastral numérisé, 2008, section AA, 1:1000. Source : Direction générale des Finances Publiques - Cadastre ; mise à jour : 2008.

70, Magny-Vernois, lieudit : le Moulin

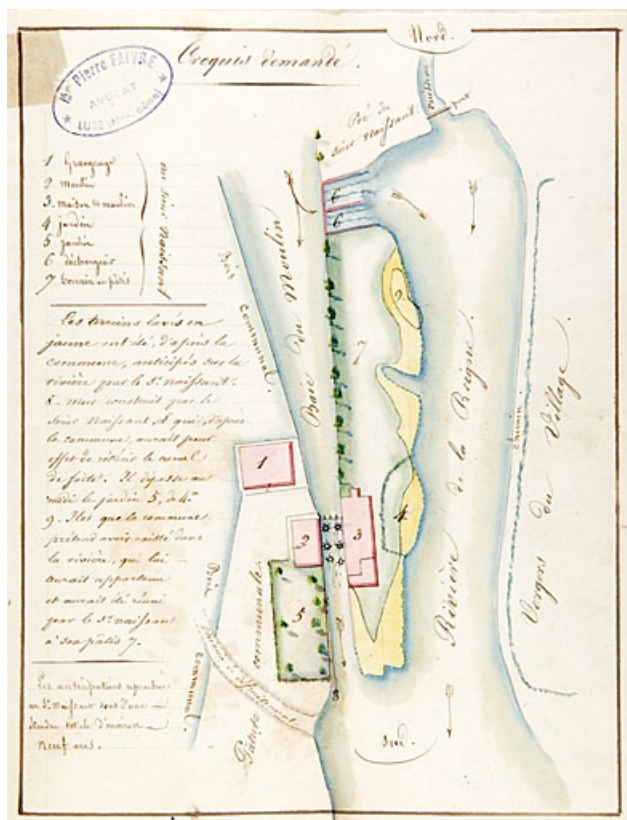
N° de l'illustration : 20087000378NUDA

Date : 2008

Auteur : André Céréza

Reproduction soumise à autorisation du titulaire des droits d'exploitation

© Région Bourgogne-Franche-Comté, Inventaire du patrimoine



[Plan-masse et de situation du moulin].

70, Magny-Vernois, lieudit : le Moulin

Source :

Plan, lavis, s.n, 1837. Lieu de conservation : Archives départementales de la Haute-Saône, Vesoul. Cote : 321 E dépôt 42/O 5

Lieu de conservation : Archives départementales de la Haute-Saône, Vesoul - Cote du document : 321 E dépôt 42/O 5

N° de l'illustration : 20097000008NUC2A

Date : 2009

Auteur : Jérôme Mongreville

Reproduction soumise à autorisation du titulaire des droits d'exploitation

© Région Bourgogne-Franche-Comté, Inventaire du patrimoine



Lure. Moulin du Magny-Vernois.

70, Magny-Vernois, lieudit : le Moulin

Source :

Carte postale, imp. Ad. Weick (Saint-Dié), s.d. [début 20e siècle]. Lieu de conservation : Archives départementales du Doubs, Besançon. Cote : 6 Fi70310 B14

Lieu de conservation : Archives départementales du Doubs, Besançon - Cote du document : 6 Fi70310 B14

N° de l'illustration : 20067000185NUCA

Date : 2006

Auteur : Jérôme Mongreville (reproduction)

Reproduction soumise à autorisation du titulaire des droits d'exploitation

© Région Bourgogne-Franche-Comté, Inventaire du patrimoine



Vue d'ensemble depuis le pont.

70, Magny-Vernois, lieudit : le Moulin

N° de l'illustration : 20097000233NUC2A

Date : 2009

Auteur : Jérôme Mongreville

Reproduction soumise à autorisation du titulaire des droits d'exploitation

© Région Bourgogne-Franche-Comté, Inventaire du patrimoine



Vue d'ensemble depuis l'amont.

70, Magny-Vernois, lieudit : le Moulin

N° de l'illustration : 20097000240NUC2A

Date : 2009

Auteur : Jérôme Mongreville

Reproduction soumise à autorisation du titulaire des droits d'exploitation

© Région Bourgogne-Franche-Comté, Inventaire du patrimoine



Vue rapprochée depuis le sud.

70, Magny-Vernois, lieudit : le Moulin

N° de l'illustration : 20097000231NUC2A

Date : 2009

Auteur : Jérôme Mongreville

Reproduction soumise à autorisation du titulaire des droits d'exploitation

© Région Bourgogne-Franche-Comté, Inventaire du patrimoine



Vue rapprochée depuis l'aval du bief.

70, Magny-Vernois, lieudit : le Moulin

N° de l'illustration : 20097000232NUC2A

Date : 2009

Auteur : Jérôme Mongreville

Reproduction soumise à autorisation du titulaire des droits d'exploitation

© Région Bourgogne-Franche-Comté, Inventaire du patrimoine



Vue rapprochée depuis la rive droite.

70, Magny-Vernois, lieudit : le Moulin

N° de l'illustration : 20097000238NUC2A

Date : 2009

Auteur : Jérôme Mongreville

Reproduction soumise à autorisation du titulaire des droits d'exploitation

© Région Bourgogne-Franche-Comté, Inventaire du patrimoine



Vue de trois quarts, depuis l'ouest.

70, Magny-Vernois, lieudit : le Moulin

N° de l'illustration : 20097000239NUC2A

Date : 2009

Auteur : Jérôme Mongreville

Reproduction soumise à autorisation du titulaire des droits d'exploitation

© Région Bourgogne-Franche-Comté, Inventaire du patrimoine



Vue depuis l'ouest.

70, Magny-Vernois, lieudit : le Moulin

N° de l'illustration : 20097000235NUC2A

Date : 2009

Auteur : Jérôme Mongreville

Reproduction soumise à autorisation du titulaire des droits d'exploitation

© Région Bourgogne-Franche-Comté, Inventaire du patrimoine



Le logement.

70, Magny-Vernois, lieudit : le Moulin

N° de l'illustration : 20097000236NUC2A

Date : 2009

Auteur : Jérôme Mongreville

Reproduction soumise à autorisation du titulaire des droits d'exploitation

© Région Bourgogne-Franche-Comté, Inventaire du patrimoine



Bâtiment agricole (remise, grange, écurie). Vue de trois quarts.

70, Magny-Vernois, lieudit : le Moulin

N° de l'illustration : 20097000237NUC2A

Date : 2009

Auteur : Jérôme Mongreville

Reproduction soumise à autorisation du titulaire des droits d'exploitation

© Région Bourgogne-Franche-Comté, Inventaire du patrimoine



Bâtiment agricole (remise, grange, écurie).

70, Magny-Vernois, lieudit : le Moulin

N° de l'illustration : 20097000234NUC2A

Date : 2009

Auteur : Jérôme Mongreville

Reproduction soumise à autorisation du titulaire des droits d'exploitation

© Région Bourgogne-Franche-Comté, Inventaire du patrimoine