MOULIN À FARINE, PUIS MINOTERIE, ACTUELLEMENT LOGEMENT

Bourgogne-Franche-Comté, Haute-Saône
La Pisseure
le Moulin

Dossier IA70000181 réalisé en 2006
Auteur(s) : Raphaël Favereaux

Historique

Attesté en 1604, le moulin à farine appartient alors à l'abbaye de Luxeuil (70). Reconstruit en 1683 par son propriétaire, Andrey Robert, et complété d'une huilerie, il obtient l'année suivante les droits d'eau de l'abbaye de Luxeuil. Le moulin est exploité dans la seconde moitié du 18e siècle par la famille Demougin, puis est vendu vers 1780 à Gibrien César Henriot. Il appartient en 1830 à Jean-Baptiste Narjoz, qui obtient sa réglementation par arrêté préfectoral le 2 août 1853. Le moulin est converti en minoterie, vraisemblablement au début du 20e siècle. Sa production atteint 3500 quintaux de farine en 1927 et en 1938. Il a été acheté par Henri Goux en 1935 puis modernisé en 1939-1940 (nouveaux appareils à cylindres). Au moment de sa fermeture, vers 1985, il produisait également des céréales secondaires pour l'alimentation du bétail. Tout le matériel a été vendu après la cessation d'activités. La minoterie renferme une turbine hydraulique Lacroix de 20 ch en 1936, ainsi qu'un moteur gasoil de 16 ch en 1938.

Période(s) principale(s) : 4e quart 17e siècle / 1er quart 20e siècle

Description

Le moulin est construit en moellon de calcaire enduit. Il comprend deux étages carrés et est couvert d'un toit à croupes en tuile mécanique. Le bâtiment d'eau est couvert d'un appentis. Le bief de dérivation est hors d'eau.

Eléments descriptifs

Murs : calcaire, moellon, enduit
Toit : tuile mécanique
Etages : 2 étages carrés
Type(s) de couverture : toit à longs pans ; appentis ; croupe

État de conservation :
établissement industriel désaffecté

Sources documentaires

Documents figurés

- **Extrait du plan cadastral de la commune de la Pisseure [plan-masse et de situation].**
  Extrait du plan cadastral de la commune de la Pisseure [plan-masse et de situation].
  Lieu de conservation : Archives départementales du Doubs, Besançon- Cote du document : 277 S 43

Informations complémentaires

- **Voir le dossier initial numérisé :** https://patrimoine.bourgognefranchecomte.fr/gtrudov/IA70000181/index.htm

Thématiques : patrimoine industriel de la Haute-Saône

Aire d'étude et canton : Haute-Saône

Hydrographie : dérivation de la Semouse

Dénomination : moulin à farine, minoterie, usine de produits pour l'alimentation animale

Parties constituantes non étudiées : atelier de fabrication, bief de dérivation, garage, bâtiment d'eau, transformateur, logement, remise

© Région Bourgogne-Franche-Comté, Inventaire du patrimoine

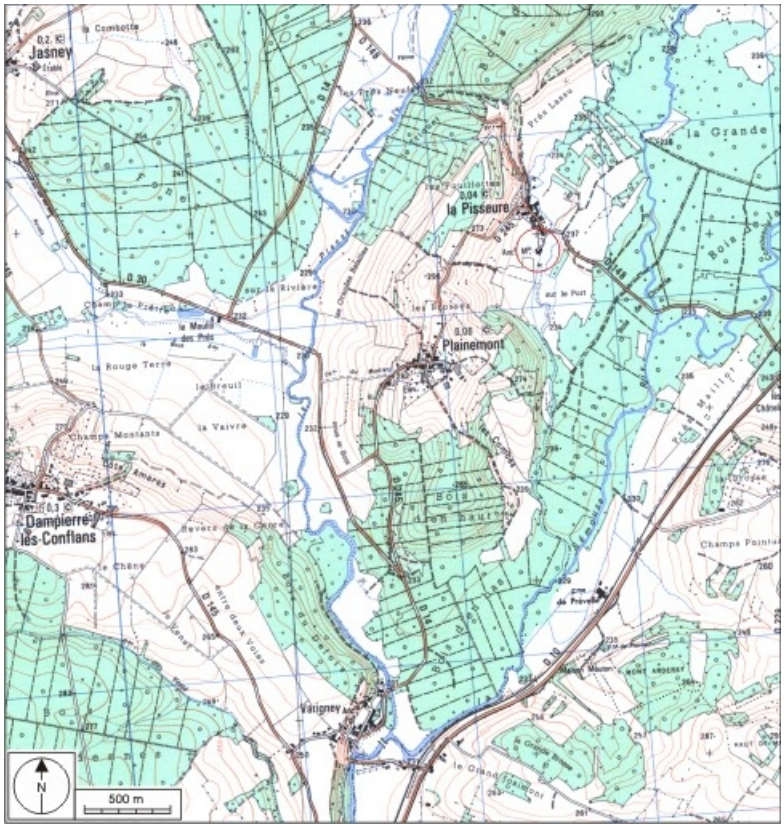

Carte de localisation. Carte topographique au 1:25000, I.G.N., Conflans-sur-Lanterne, 3420 O. SCAN 25 © IGN - 2008, Licence n°2008CISE29-68.
70, La Pisseure, lieudit : le Moulin

N° de l'illustration : 20087000038NUDA
Date : 2008
Auteur : André Céréza
Reproduction soumise à autorisation du titulaire des droits d'exploitation
© Région Bourgogne-Franche-Comté, Inventaire du patrimoine

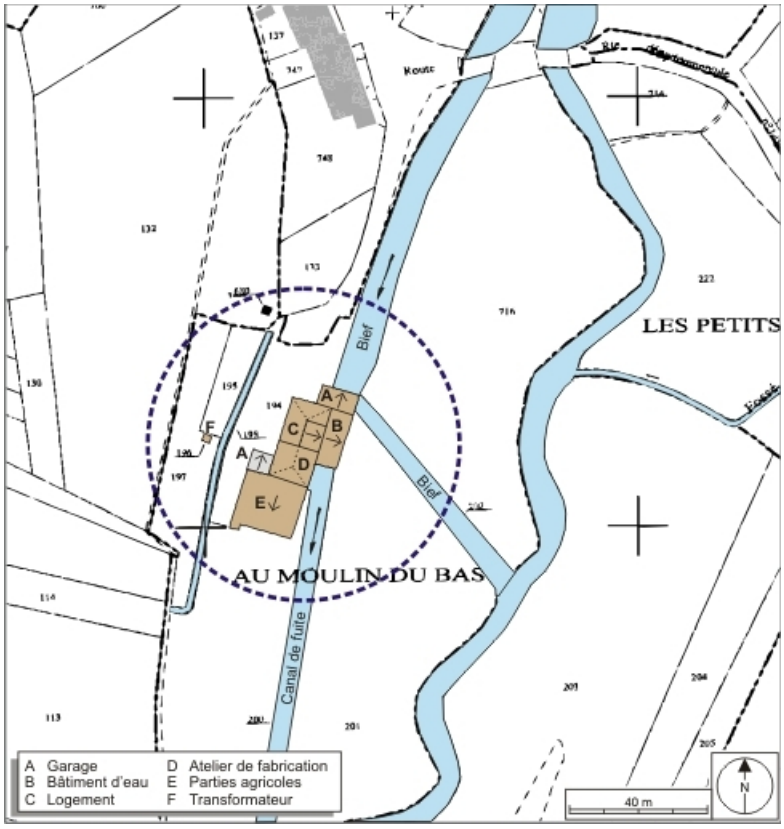

Plan-masse et de situation. Extrait du plan cadastral numérisé, 2008, section B, 1:1250. Source : Direction générale des Finances Publiques - Cadastre ; mise à jour : 2008.
70, La Pisseure, lieudit : le Moulin

N° de l'illustration : 20087000190NUDA
Date : 2008
Auteur : André Céréza
Reproduction soumise à autorisation du titulaire des droits d'exploitation
© Région Bourgogne-Franche-Comté, Inventaire du patrimoine

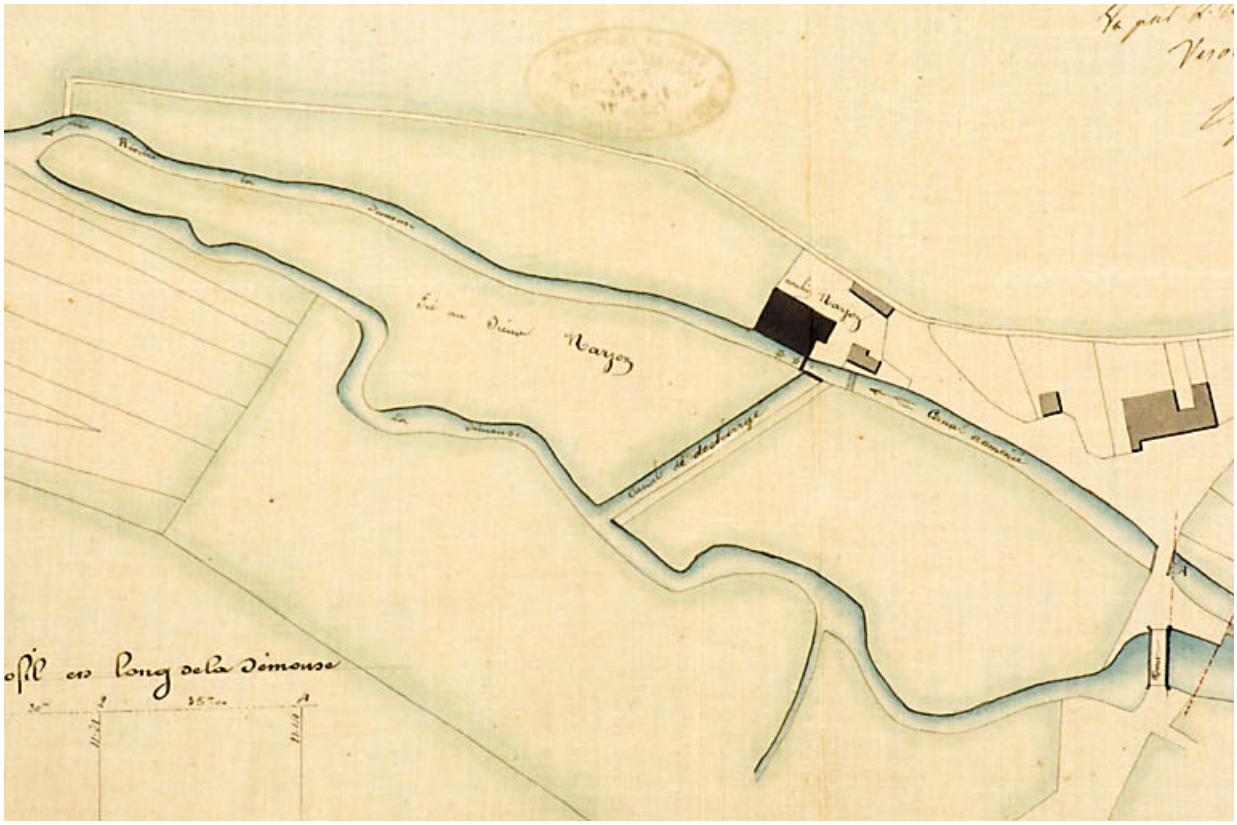

Extrait du plan cadastral de la commune de la Pisseure [plan-masse et de situation].
70, La Pisseure, lieudit : le Moulin

Source :
Plan. Lieu de conservation : Archives départementales du Doubs, Besançon. Cote : 277 S 43
Lieu de conservation : Archives départementales du Doubs, Besançon - Cote du document : 277 S 43

N° de l'illustration : 20077000051NUCA
Date : 2007
Auteur : Jérôme Mongreville
Reproduction soumise à autorisation du titulaire des droits d'exploitation
© Région Bourgogne-Franche-Comté, Inventaire du patrimoine

Vue d'ensemble depuis le sud-ouest.
70, La Pisseure, lieudit : le Moulin

N° de l'illustration : 20067000623NUCA
Date : 2006
Auteur : Jérôme Mongreville
Reproduction soumise à autorisation du titulaire des droits d'exploitation
© Région Bourgogne-Franche-Comté, Inventaire du patrimoine

Vue d'ensemble depuis le nord-ouest.
70, La Pisseure, lieudit : le Moulin

N° de l'illustration : 20067000624NUCA
Date : 2006
Auteur : Jérôme Mongreville
Reproduction soumise à autorisation du titulaire des droits d'exploitation
© Région Bourgogne-Franche-Comté, Inventaire du patrimoine

Vue d'ensemble depuis l'est.
70, La Pisseure, lieudit : le Moulin

N° de l'illustration : 20067000625NUCA
Date : 2006
Auteur : Jérôme Mongreville
Reproduction soumise à autorisation du titulaire des droits d'exploitation
© Région Bourgogne-Franche-Comté, Inventaire du patrimoine

Vue depuis l'amont.
70, La Pisseure, lieudit : le Moulin

N° de l'illustration : 20067000626NUCA
Date : 2006
Auteur : Jérôme Mongreville
Reproduction soumise à autorisation du titulaire des droits d'exploitation
© Région Bourgogne-Franche-Comté, Inventaire du patrimoine