


USINE TEXTILE PINOT ET THIAULT, ACTUELLEMENT LOGEMENT

Bourgogne-Franche-Comté, Haute-Saône
Mélisey
5 rue de l' Abattoir

Dossier IA70000128 réalisé en 2005

Auteur(s) : Raphaël Favereaux



Historique

L'entreprise textile Pinot et Thiault est établie à la fin du 19e siècle à l'emplacement du moulin Hautberg. Réglementé par arrêté préfectoral le 28 février 1855, ce moulin a cessé de fonctionner vers 1870. En 1905, l'établissement comprend une petite filature de laine, une fabrique de droguets et une teinturerie. En 1918, la production de la société Pinot et Thiault, alors composée d'une filature de laine cardée, d'un tissage, d'une teinturerie et d'un foulage, atteint 20 à 25 kg de laine filée et 20 à 25 m de tissus finis par jour. Elle cesse ses activités vers 1930. Après la Seconde Guerre mondiale, l'atelier de fabrication en rez-de-chaussée sert de salle de spectacles. Il a été occupé dans les années 1970-1980 par une petite entreprise de ferronnerie. Un bâtiment, situé de l'autre côté de la rue de l'Abattoir, a été détruit au début des années 1970. Les bâtiments sont aujourd'hui occupés par un particulier, à l'exception d'une partie des ateliers, en ruines. Deux paires de meule, une ribbe et deux roues hydrauliques en 1855. 10 ouvriers en 1918.

Période(s) principale(s) : limite 19e siècle 20e siècle

Description

L'atelier de fabrication, en rez-de-chaussée, est construit sur le canal usinier. Il comprend quatre travées édifiées en moellon de grès enduit, couvertes d'un shed et de toits à longs pans en tuile mécanique. L'extrémité ouest du bâtiment est en ruines.

Éléments descriptifs

Murs : grès, moellon, enduit

Toit : tuile mécanique, verre en couverture

Étages : en rez-de-chaussée

Énergie utilisée : énergie hydraulique, produite sur place

Informations complémentaires

- **Voir le dossier numérisé :** <https://patrimoine.bourgognefranche-comte.fr/gtrudov/IA70000128/index.htm>

Thématiques : patrimoine industriel de la Haute-Saône

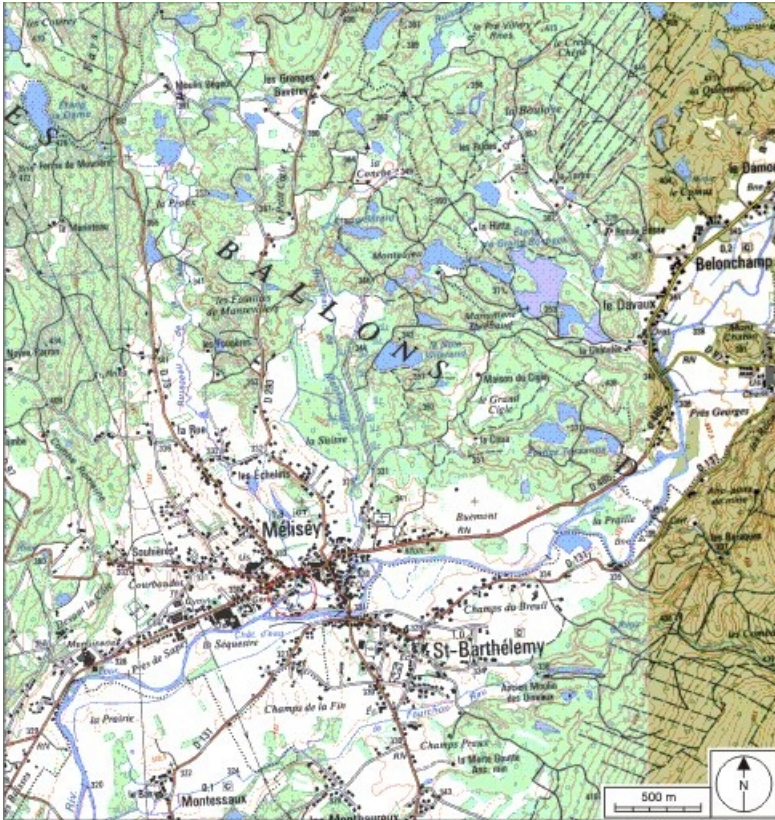
Aire d'étude et canton : Haute-Saône

Hydrographie : dérivation de l' Ognon

Dénomination : usine textile

Parties constituantes non étudiées : atelier de fabrication, bief de dérivation, transformateur

© Région Bourgogne-Franche-Comté, Inventaire du patrimoine



Carte de localisation. Carte topographique au 1:25000, I.G.N., Mélisey, 3520 O. SCAN 25 © IGN - 2008, Licence n°2008CISE29-68.
70, Mélisey, 5 rue de l' Abattoir

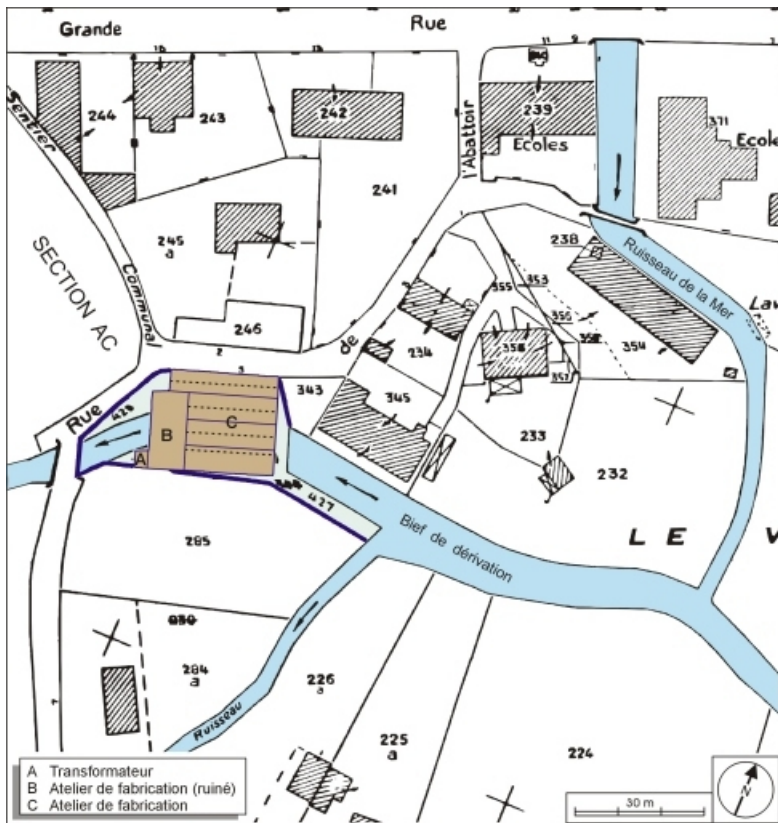
N° de l'illustration : 20087000054NUDA

Date : 2008

Auteur : André Céréza

Reproduction soumise à autorisation du titulaire des droits d'exploitation

© Région Bourgogne-Franche-Comté, Inventaire du patrimoine



Plan-masse et de situation. Extrait du plan cadastral numérisé, 2005, section AB, 1:2000 agrandi à 1:1000.
70, Mélisey, 5 rue de l' Abattoir

N° de l'illustration : 20067000055NUDA

Date : 2006

Auteur : André Céréza

Reproduction soumise à autorisation du titulaire des droits d'exploitation

© Région Bourgogne-Franche-Comté, Inventaire du patrimoine



Façade nord de l'atelier de fabrication.

70, Mélisey, 5 rue de l' Abattoir

N° de l'illustration : 20067000356NUCA

Date : 2006

Auteur : Jérôme Mongreville

Reproduction soumise à autorisation du titulaire des droits d'exploitation

© Région Bourgogne-Franche-Comté, Inventaire du patrimoine



Transformateur et façade sud de l'atelier de fabrication.

70, Mélisey, 5 rue de l' Abattoir

N° de l'illustration : 20067000354NUCA

Date : 2006

Auteur : Jérôme Mongreville

Reproduction soumise à autorisation du titulaire des droits d'exploitation

© Région Bourgogne-Franche-Comté, Inventaire du patrimoine



Pignons ouest de l'atelier de fabrication et canal de fuite.

70, Mélisey, 5 rue de l' Abattoir

N° de l'illustration : 20067000355NUCA

Date : 2006

Auteur : Jérôme Mongreville

Reproduction soumise à autorisation du titulaire des droits d'exploitation

© Région Bourgogne-Franche-Comté, Inventaire du patrimoine