

## LOGEMENT DU CONCIERGE

Bourgogne-Franche-Comté, Nièvre  
Nevers  
6B rue Jean Desveaux

Dossier IA58001378 réalisé en  
2023

Auteur(s) : Fabien Dufoulon



### Historique

La partie orientale de l'édifice est construite dans la seconde moitié du 19e siècle, puisqu'elle figure sur deux plans de 1895 et 1896. Une extension est créée à l'est sans doute à la suite de l'agrandissement de la succursale de la Banque de France en 1924-1926. L'ensemble est abandonné depuis 2017.

**Période(s) principale(s) :** 2e moitié 19e siècle

**Période(s) secondaire(s) :** 2e quart 20e siècle

**Auteur(s) de l'oeuvre :**  
maître d'oeuvre inconnu ()

### Description

L'édifice comprend un rez-de-chaussée et un étage. Il est couvert d'un toit à longs pans et à croupe.

#### Éléments descriptifs

**Murs :** calcaire, moellon, enduit

**Toit :** ardoise

**Plan :** plan rectangulaire régulier

**Étages :** rez-de-chaussée, 1 étage carré

**Élévation :** élévation à travées

**Type(s) de couverture :** toit à longs pans croupe

**Escaliers :** escalier dans-oeuvre

### Sources documentaires

#### Documents figurés

- **Banque de France. Succursale de Nevers. Plan du rez-de-chaussée. 1895.**

*Banque de France. Succursale de Nevers. Plan du rez-de-chaussée/ J. Boutée. 1895. Dessin.*

Lieu de conservation : Archives historiques de la Banque de France, Paris- Cote du document : 272 BDF 161

- **Banque de France. Succursale de Nevers. Plan du 1er étage. 1896.**

*Banque de France. Succursale de Nevers. Plan du 1er étage/ J. Boutée. 1896. Dessin. Échelle 1/100.*

Lieu de conservation : Archives historiques de la Banque de France, Paris- Cote du document : 272 BDF 161

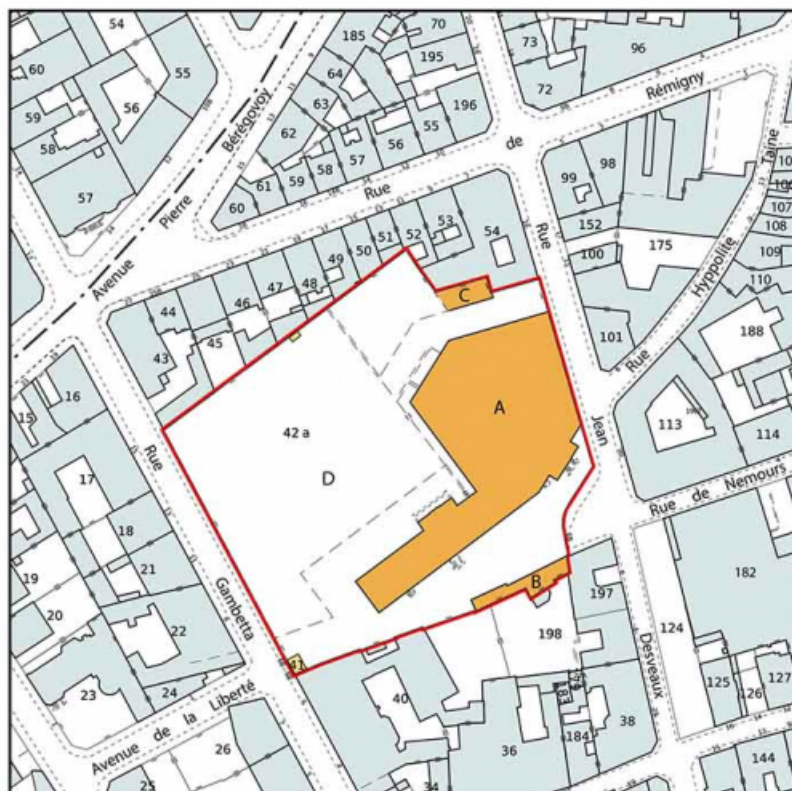
### Informations complémentaires

**Aire d'étude et canton** : Bourgogne-Franche-Comté

**Dénomination** : logement

© Région Bourgogne-Franche-Comté, Inventaire du patrimoine

- A Succursale départementale de la Banque de France (sous-sol et rez-de-chaussée)  
Appartements du directeur et du caissier (étage)
- B Appartement du concierge
- C Buanderie, garage et remise
- D Jardin (partie constituante non étudiée)



**Plan-masse et de situation, extrait du plan cadastral (2023).**

58, Nevers, 6B rue Jean Desveaux

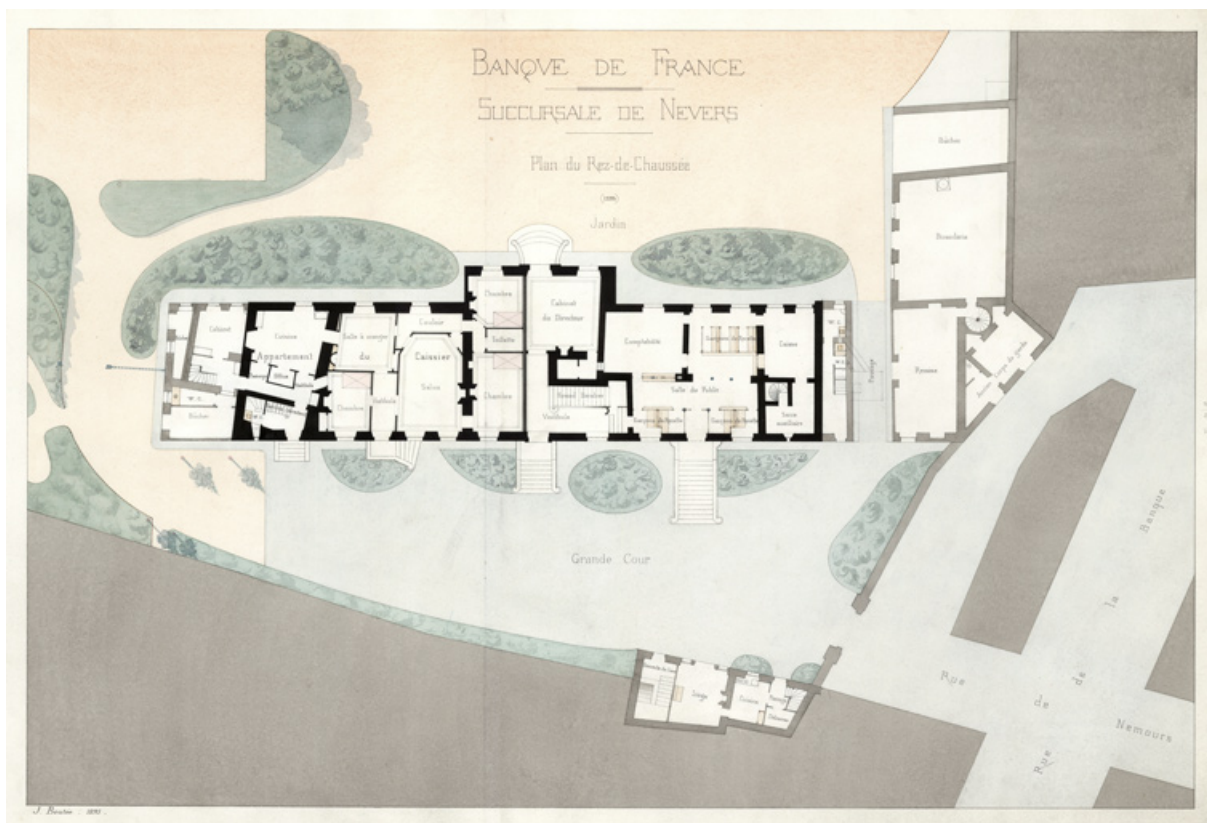
N° de l'illustration : 20235800009NUDA

Date : 2023

Auteur : Aline Thomas

Reproduction soumise à autorisation du titulaire des droits d'exploitation

© Région Bourgogne-Franche-Comté, Inventaire du patrimoine



Plan du rez-de-chaussée datant de 1895 avec l'emplacement du mobilier.

58, Nevers, 6B rue Jean Desveaux

**Source :**

***Banque de France. Succursale de Nevers. Plan du rez-de-chaussée/ J. Boutée. 1895. Dessin.***

Lieu de conservation : Archives historiques de la Banque de France, Paris - Cote du document : 272 BDF 161

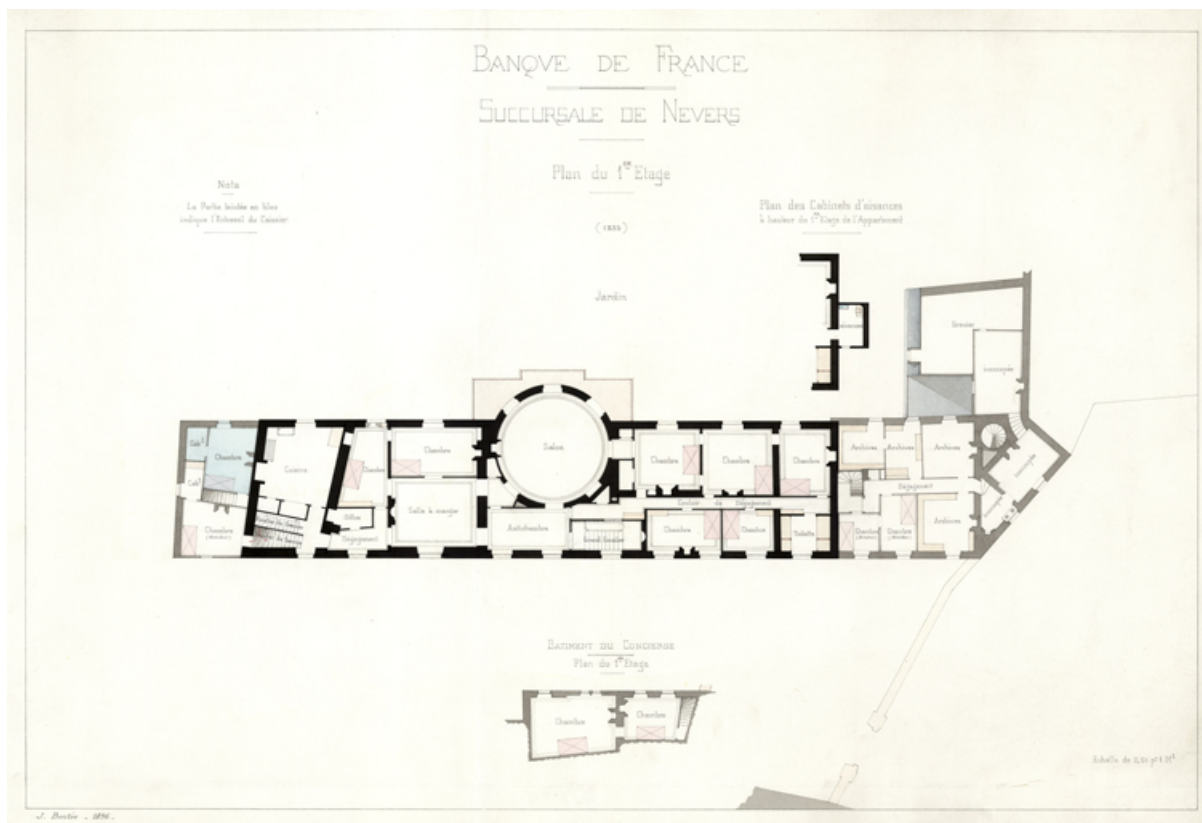
N° de l'illustration : 20235800134NUC4A

Date : 2023

Auteur : Aline Thomas

Reproduction soumise à autorisation du titulaire des droits d'exploitation

© Archives historiques de la Banque de France, Paris



**Plan du premier étage (1896).**

58, Nevers, 6B rue Jean Desveaux

**Source :**

***Banque de France. Succursale de Nevers. Plan du 1er étage / J. Boutée. 1896. Dessin. Échelle 1/100.***

Lieu de conservation : Archives historiques de la Banque de France, Paris - Cote du document : 272 BDF 161

N° de l'illustration : 20235800132NUC4A

Date : 2023

Auteur : Aline Thomas

Reproduction soumise à autorisation du titulaire des droits d'exploitation

© Archives historiques de la Banque de France, Paris



**Façade sur la cour.**

58, Nevers, 6B rue Jean Desveaux

N° de l'illustration : 20235800014NUC4A

Date : 2023

Auteur : Pierre-Marie Barbe-Richaud

Reproduction soumise à autorisation du titulaire des droits d'exploitation

© Région Bourgogne-Franche-Comté, Inventaire du patrimoine