


TENNIS

Bourgogne-Franche-Comté, Nièvre
Pougues-les-Eaux
23-25 avenue de Conti

Dossier IA58001365 réalisé en
2019

Auteur(s) : Fabien Dufoulon



Historique

Un premier terrain de tennis est créé dans le parc thermal à la fin des années 1890. Le *lawn-tennis* est figuré entre le pavillon de la photographie et le pavillon de la vacherie sur le plan de 1895-1896. Son nom ne doit pas être pris au sens littéral ("tennis sur gazon") puisqu'il désigne souvent à cette époque en France n'importe quelle surface. Un deuxième terrain réservé sans doute aux clients du Splendid-Hôtel apparaît sur le plan de 1906 ; il doit avoir eu une existence éphémère. Avant le début des années 1930, de nouveaux terrains sont créés au nord du parc, au-delà de l'allée des soupirs. Ils pourraient avoir été aménagés dès 1923. Cette année-là, la Compagnie fait en effet réaliser des travaux à l'un des deux tennis ("transformation en tennis de match") pour un montant de 12.000 francs.

Période(s) principale(s) : 4e quart 19e siècle / 1er quart 20e siècle / 2e quart 20e siècle

Auteur(s) de l'oeuvre :
maître d'oeuvre inconnu ()

Description

Les terrains subsistent à l'état de vestiges.

Éléments descriptifs

État de conservation :
vestiges

Sources documentaires

Documents figurés

- **Compagnie des Eaux minérales de Pougues. Plan des environs du tennis et des buvettes. 5 novembre 1930.**
Compagnie des Eaux minérales de Pougues. Plan des environs du tennis et des buvettes / [auteur inconnu]. 5 novembre 1930. Dessin. 58 x 54 cm. Échelle 1/200.
Lieu de conservation : Archives départementales de la Nièvre, Nevers- Cote du document : 32 J 400
- **Pougues-les-Eaux (Nièvre). Le Tennis dans le Parc de l'Établissement. [Premier quart du 20e siècle].**
Pougues-les-Eaux (Nièvre). Le Tennis dans le Parc de l'Établissement / [auteur inconnu]. Paris : Dereims, [premier quart du 20e siècle]. Carte postale.
Lieu de conservation : Collection particulière
- **Pougues-les-Eaux. Les tennis. [Deuxième quart du 20e siècle].**
Pougues-les-Eaux. Les tennis / [auteur inconnu]. Strasbourg : Compagnie des Arts photomécaniques, [deuxième quart du 20e siècle]. Carte postale.

Lieu de conservation : Collection particulière

- **Pougues-les-Eaux. Cure d'air. Cure d'eau et de repos. 1935.**

Pougues-les-Eaux. Cure d'air. Cure d'eau et de repos / Lucien Jonas. 1935. Imp. Jules Simon, Paris. Lithographie. 102 x 61 cm. Affiche publicitaire de la Compagnie des chemins de fer de Paris à Lyon et à la Méditerranée.

Lieu de conservation : Conservation départementale de la Nièvre, Nevers

Bibliographie

- **Gonzalez, Julien. En Bourgogne, les villes d'eau oubliées. 2005.**

Gonzalez, Julien. En Bourgogne, les villes d'eaux oubliées : Pougues-les-Eaux, Fourchambault-Garchizy, Saint-Parize-le-Châtel, Decize-Saint-Aré, Maizières, Saint-Christophe-en-Brionnais. Nevers : Éditions Loire et Nièvre, 2005. 157 p. ISBN 2-9524476-0-8.

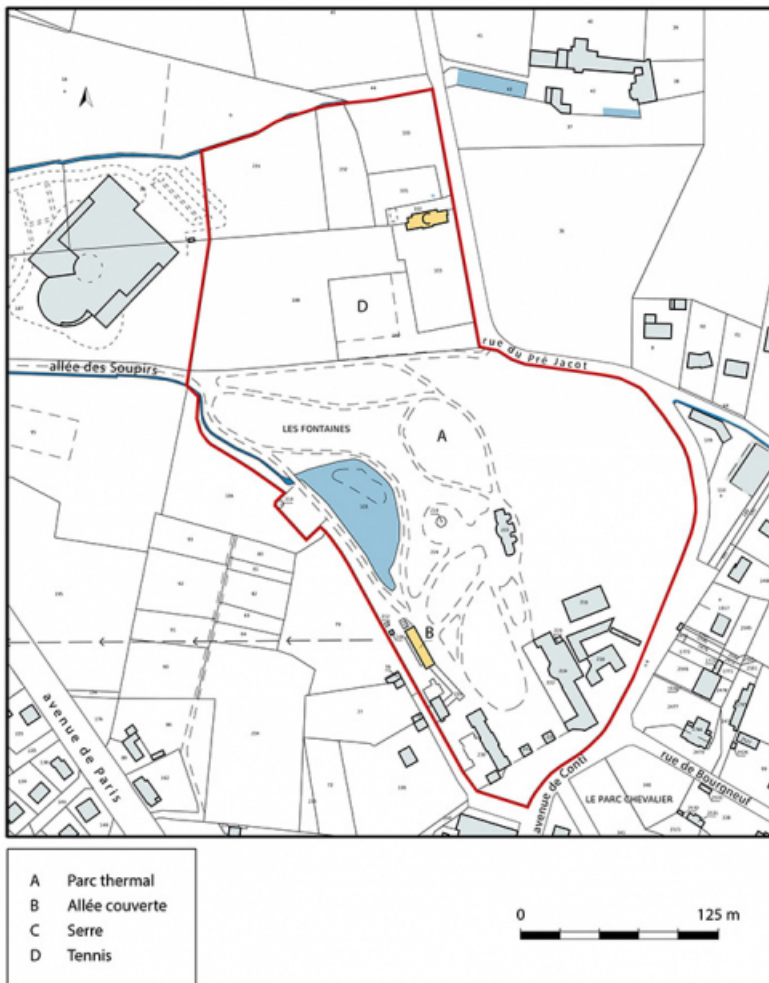
Informations complémentaires

Thématiques : thermalisme en Bourgogne-Franche-Comté (le)

Aire d'étude et canton : Bourgogne-Franche-Comté

Dénomination : tennis

© Région Bourgogne-Franche-Comté, Inventaire du patrimoine



Plan-masse et de situation, extrait du plan cadastral (2021).

58, Pougues-les-Eaux, 23-25 avenue de Conti

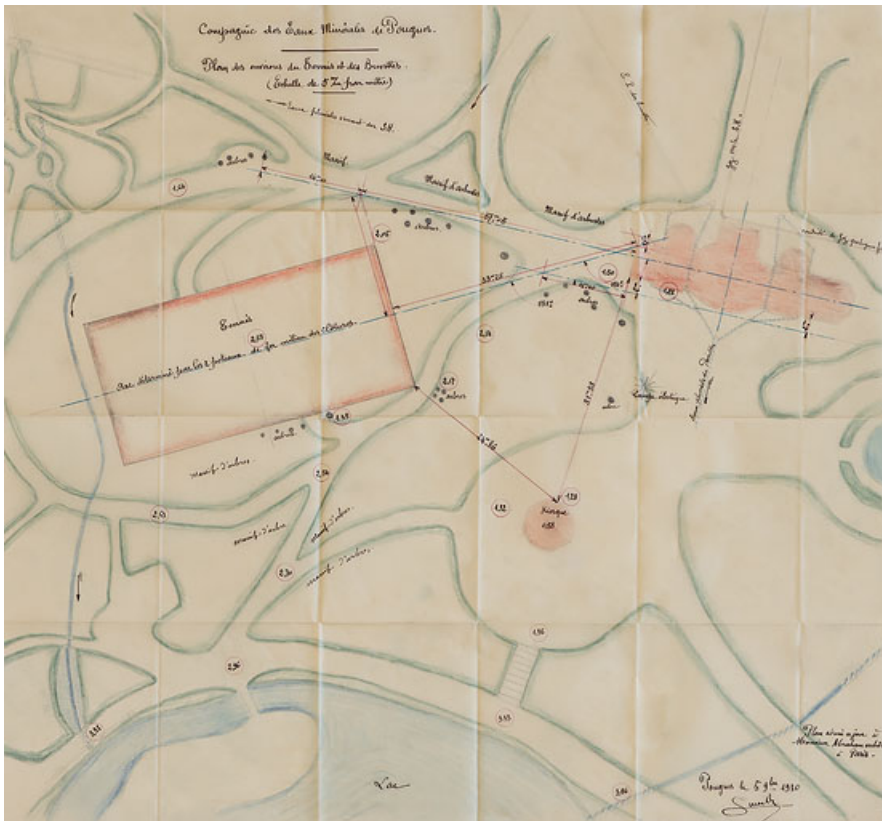
N° de l'illustration : 20215800018NUDA

Date : 2021

Auteur : Pierre-Marie Barbe-Richaud

Reproduction soumise à autorisation du titulaire des droits d'exploitation

© Région Bourgogne-Franche-Comté, Inventaire du patrimoine



Situation du premier tennis dans le parc thermal.

58, Pougues-les-Eaux, 23-25 avenue de Conti

Source :

Compagnie des Eaux minérales de Pougues. Plan des environs du tennis et des buvettes / [signature non lue]. 5 novembre 1930. Dessin. 58 x 54 cm. Échelle 1/200. In : Archives départementales de la Nièvre. 32 J 400. Fonds de l'établissement thermal de Pougues-les-Eaux. Établissement thermal, travaux (1923-1936).

Lieu de conservation : Archives départementales de la Nièvre, Nevers - Cote du document : 32 J 400


N° de l'illustration : 20205800300NUC2A

Date : 2020

Auteur : Pierre-Marie Barbe-Richaud

Reproduction soumise à autorisation du titulaire des droits d'exploitation

© Région Bourgogne-Franche-Comté, Inventaire du patrimoine



Vue du deuxième tennis, près du Splendid-Hôtel.

58, Pougues-les-Eaux, 23-25 avenue de Conti

Source :

Pougues-les-Eaux (Nièvre). Le Tennis dans le Parc de l'Établissement. [carte postale]. Paris : Dereims, [s.d].


Lieu de conservation : Collection particulière

N° de l'illustration : 20195800774NUC4A

Date : 2019

Reproduction soumise à autorisation du titulaire des droits d'exploitation

© Région Bourgogne-Franche-Comté, Inventaire du patrimoine



Vue du troisième tennis, près du potager et de la serre.

58, Pougues-les-Eaux, 23-25 avenue de Conti

Source :

Pougues-les-Eaux. Les tennis. [carte postale]. Strasbourg : Compagnie des Arts photomécaniques, [s.d].

Lieu de conservation : Collection particulière

N° de l'illustration : 20205800369NUC4A

Date : 2020

Reproduction soumise à autorisation du titulaire des droits d'exploitation

© Région Bourgogne-Franche-Comté, Inventaire du patrimoine



Affiche publicitaire de la Compagnie des chemins de fer de Paris à Lyon et à la Méditerranée (1935).
58, Pougues-les-Eaux, 23-25 avenue de Conti

Source :

Pougues-les-Eaux. Affiche publicitaire de la Compagnie des chemins de fer de Paris à Lyon et à la Méditerranée / Lucien Jonas. 1935. Lithographie. Imp. Jules Simon, Paris. 102 x 61 cm.
Lieu de conservation : Conservation départementale de la Nièvre, Nevers

N° de l'illustration : 20215800079NUC2A

Date : 2021

Reproduction interdite

© Conseil départemental de la Nièvre



Allée des soupirs et tennis.

58, Pougues-les-Eaux, 23-25 avenue de Conti

N° de l'illustration : 20205800616NUC2AQ

Date : 2020

Auteur : Fabien Dufoulon

Reproduction soumise à autorisation du titulaire des droits d'exploitation

© Région Bourgogne-Franche-Comté, Inventaire du patrimoine



Vue actuelle de l'emplacement du troisième tennis.

58, Pougues-les-Eaux, 23-25 avenue de Conti

N° de l'illustration : 20205800617NUC4A

Date : 2020

Auteur : Pierre-Marie Barbe-Richaud

Reproduction soumise à autorisation du titulaire des droits d'exploitation

© Région Bourgogne-Franche-Comté, Inventaire du patrimoine