


ÉGLISE SAINT-LÉGER

Bourgogne-Franche-Comté, Nièvre
Pougues-les-Eaux
place de l'Église

Dossier IA58001328 réalisé en
2019

Auteur(s) : Fabien Dufoulon



Historique

La paroisse de Pougues et sa première église dateraient du 11^e siècle d'après la *Statistique monumentale du département de la Nièvre* (1848) de Georges de Soultrait. Des travaux dont il est difficile de préciser l'importance sont exécutés, d'après un projet de l'architecte Paillard, en 1838. D'autres travaux sont conduits par l'entrepreneur Bigouret dans les années 1840-1860. L'édifice est enfin profondément transformé, à l'initiative du curé Bousard, dans le dernier quart du 19^e siècle et le premier quart du 20^e siècle.

Période(s) principale(s) : 11^e siècle / 2^e quart 19^e siècle / 4^e quart 19^e siècle / 1^{er} quart 20^e siècle

Auteur(s) de l'oeuvre :

Hippolyte Paillard (architecte voyer, attribution par source), Marien Bigouret (propriétaire, attribution par source)

Sources documentaires

Documents d'archives

- **Archives départementales de la Nièvre. Cadastre de la commune de Pougues-les-Eaux. [1812-1953].**
Archives départementales de la Nièvre. Cadastre de la commune de Pougues-les-Eaux. [1812-1953].- Atlas parcellaire (1812) : 3 P 214- État de sections (1812) : 3 P 214/1- Matrices cadastrales des propriétés bâties et non bâties : 3 P 214/2 (folio 1 à 352 et folio 1 à 175)- Matrices cadastrales des propriétés bâties et non bâties : 3 P 214/3 (folio 1 à 220), 3 P 214/4 (folio 221 à 354) 3 P 214/5 (folio 355 à 750), 3 P 214/6 (folio 751 à 1482)- Matrice cadastrale des propriétés bâties (1883-1891) : 3 P 214/7- Matrice cadastrale dite "matrice noire" des propriétés bâties : 3 P 214/8
Lieu de conservation : Archives départementales de la Nièvre, Nevers- Cote du document : 3 P 214

Documents figurés

- **Pougues-les-Eaux. L'Église. [Début du 20^e siècle].**
Pougues-les-Eaux. L'Église / [auteur inconnu]. [S.l.] : [s.n.], [début du 20^e siècle]. Carte postale.
Lieu de conservation : Collection particulière

Bibliographie

- **Massé, Alfred. Monographies nivernaises. Canton de Pougues. 1912.**
Massé, Alfred. Monographies nivernaises. Canton de Pougues. Nevers : Ropiteau, 1912. 644 p.
- **Cario, Fabrice. Le Canton de Pougues à travers le passé. 1981.**
Cario, Fabrice. Le Canton de Pougues à travers le passé. Nevers : Jean Jamois, 1981.

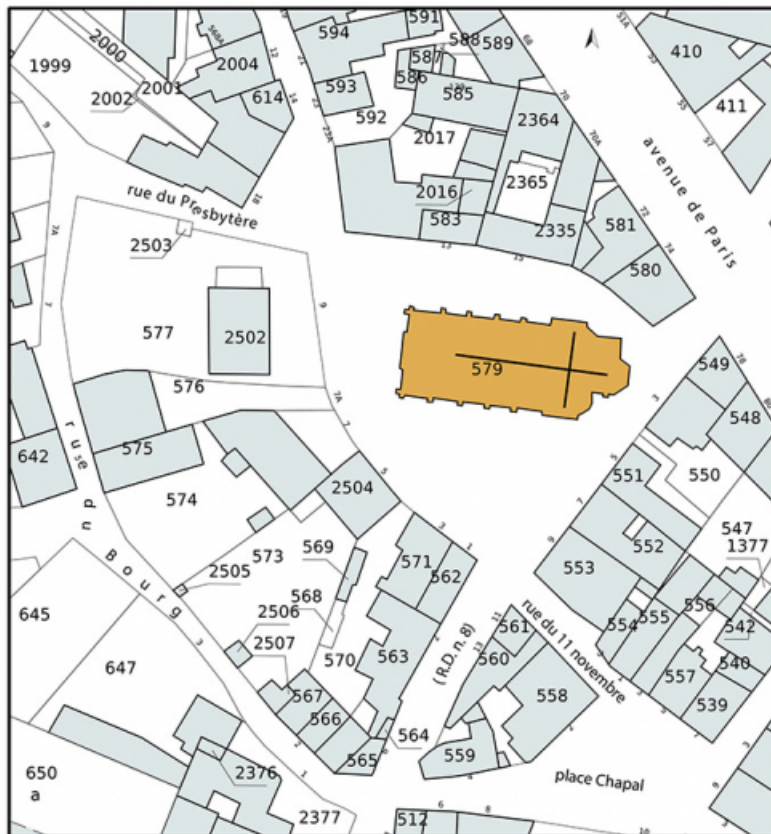
Informations complémentaires

Thématiques : thermalisme en Bourgogne-Franche-Comté (le)

Aire d'étude et canton : Bourgogne-Franche-Comté

Dénomination : église paroissiale

© Région Bourgogne-Franche-Comté, Inventaire du patrimoine



Plan-masse et de situation, extrait du plan cadastral (2021).

58, Pougues-les-Eaux place de l'Église


N° de l'illustration : 20215800015NUDA

Date : 2021

Auteur : Pierre-Marie Barbe-Richaud

Reproduction soumise à autorisation du titulaire des droits d'exploitation

© Région Bourgogne-Franche-Comté, Inventaire du patrimoine



Façade de l'église au début du 20e siècle.
58, Pougues-les-Eaux place de l' Église

Source :

Pougues-les-Eaux. L'Église. [carte postale]. [s.l.] : [s.n.], [s.d].
Lieu de conservation : Collection particulière

N° de l'illustration : 20205800352NUC4A

Date : 2020

Reproduction soumise à autorisation du titulaire des droits d'exploitation
© Région Bourgogne-Franche-Comté, Inventaire du patrimoine