


MAISON 2 AVENUE DE CONTI DITE VILLA CHIZALET

Bourgogne-Franche-Comté, Nièvre
Pougues-les-Eaux
2 avenue de Conti

Dossier IA58001322 réalisé en
2019

Auteur(s) : Fabien Dufoulon



Historique

Le terrain fait partie du Parc Chevalier, dont le lotissement a commencé une vingtaine d'années plus tôt. La maison (32 ouvertures) et sa remise sont construites par Antoine Chizalet, huissier de justice à Pougues-les-Eaux, en 1885. La remise devient une maison (5 ouvertures) quelques années plus tard. Le propriétaire fait paraître un encart publicitaire pour la Villa Les Marronniers aux "appartements luxueux et confortables" dans le *Pougues-Saint-Léger* (1889). La villa est encore identifiée comme un lieu d'hébergement pour les curistes dans un plan des années 1960-1970.

Période(s) principale(s) : 4e quart 19e siècle

Dates : 1885 (daté par source)

Auteur(s) de l'oeuvre :

maître d'oeuvre inconnu ()

Sources documentaires

Documents d'archives

- **Archives départementales de la Nièvre. Cadastre de la commune de Pougues-les-Eaux. [1812-1953].**
Archives départementales de la Nièvre. Cadastre de la commune de Pougues-les-Eaux. [1812-1953].- Atlas parcellaire (1812) : 3 PP 214- État de sections (1812) : 3 P 214/1- Matrices cadastrales des propriétés bâties et non bâties : 3 P 214/2 (folio 1 à 352 et folio 1 à 175)- Matrices cadastrales des propriétés bâties et non bâties : 3 P 214/3 (folio 1 à 220), 3 P 214/4 (folio 221 à 354) 3 P 214/5 (folio 355 à 750), 3 P 214/6 (folio 751 à 1482)- Matrice cadastrale des propriétés bâties (1883-1891) : 3 P 214/7- Matrice cadastrale dite "matrice noire" des propriétés bâties : 3 P 214/8
Lieu de conservation : Archives départementales de la Nièvre, Nevers- Cote du document : 3 P 214
- **Archives départementales de la Nièvre. 32 J 238-3. Fonds de l'établissement thermal de Pougues-les-Eaux. Plans de Pougues, plans de l'établissement thermal et du parc thermal.**
Archives départementales de la Nièvre. 32 J 238-3. Fonds de l'établissement thermal de Pougues-les-Eaux. Plans de Pougues, plans de l'établissement thermal et du parc thermal.
Lieu de conservation : Archives départementales de la Nièvre, Nevers- Cote du document : 32 J 238-3
- **Archives départementales de la Nièvre. 32 J 240. Fonds de l'établissement thermal de Pougues-les-Eaux. Construction d'un promenoir couvert (s.d.) ; plan des bâtiments situés dans le parc de Pougues (s.d.) ; plans et dessins de l'établissement thermal (1882-1891) ; parc Chevalier (1884) ; plans du Splendid-Hôtel (1887) ; inscription à l'entrée du parc (1891) ; établissement d'un portillon pour faciliter les relations entre les sources Alice et Elisabeth et la gare de Pougues (s.d.).**
Archives départementales de la Nièvre. 32 J 240. Fonds de l'établissement thermal de Pougues-les-Eaux. Construction d'un promenoir couvert (s.d.) ; plan des bâtiments situés dans le parc de Pougues (s.d.) ; plans et dessins de l'établissement thermal (1882-1891) ; parc Chevalier (1884) ; plans du Splendid-Hôtel (1887) ; inscription à l'entrée du parc (1891) ; établissement d'un portillon pour faciliter les relations entre les sources Alice et Elisabeth et la gare de Pougues (s.d.).
Lieu de conservation : Archives départementales de la Nièvre, Nevers- Cote du document : 32 J 240

Documents figurés

- **Plan du Parc Chevalier. 1884.**

Plan du Parc Chevalier / Sacton [?]. 1er juillet 1884. Dessin. 40 x 49 cm.

Lieu de conservation : Archives départementales de la Nièvre, Nevers- Cote du document : 32 J 240

- **L'avenue Conti. [Vers 1898].**

L'avenue Conti / A. Deroy. [Vers 1898]. Lithographie. In : Pougues-les-Eaux. Établissement thermal Saint-Léger. Splendid-Hôtel. [s.l.] : [s.n.], [s.d.].

Lieu de conservation : Archives départementales de la Nièvre, Nevers

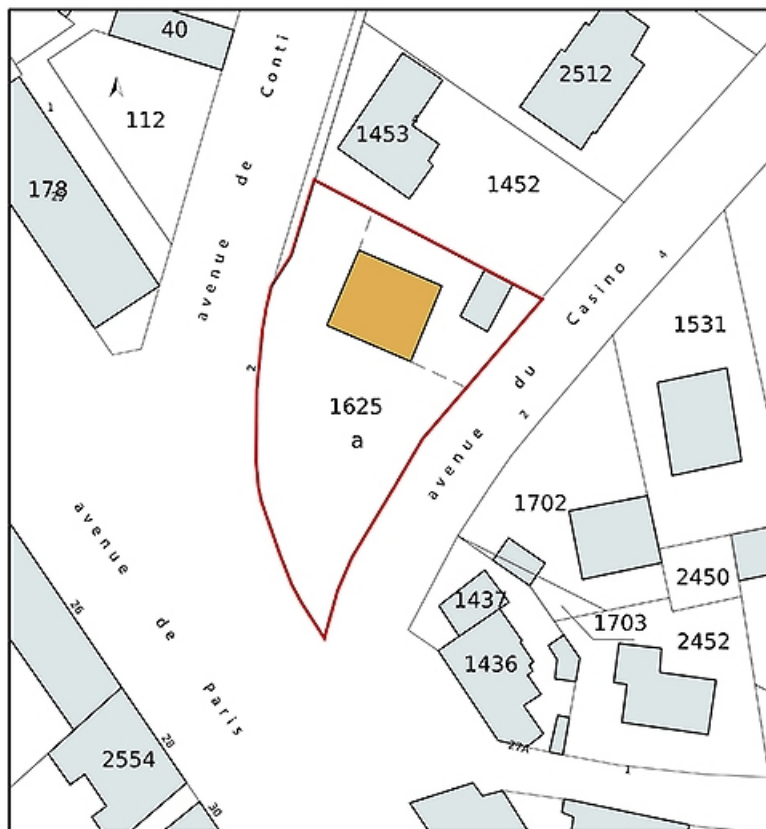
Informations complémentaires

Thématiques : thermalisme en Bourgogne-Franche-Comté (le)

Aire d'étude et canton : Bourgogne-Franche-Comté

Dénomination : maison

© Région Bourgogne-Franche-Comté, Inventaire du patrimoine



Plan-masse et de situation, extrait du plan cadastral (2021).

58, Pougues-les-Eaux, 2 avenue de Conti

N° de l'illustration : 20215800056NUDA

Date : 2021

Auteur : Pierre-Marie Barbe-Richaud

Reproduction soumise à autorisation du titulaire des droits d'exploitation

© Région Bourgogne-Franche-Comté, Inventaire du patrimoine



Plan de situation de la demeure dans le Parc Chevalier (1884).

58, Pougues-les-Eaux

Source :

Plan du Parc Chevalier / Sacton [?]. 1er juillet 1884. Dessin. 40 x 49 cm. Archives départementales de la Nièvre. 32 J 240. Fonds de l'établissement thermal de Pougues-les-Eaux. Construction d'un promenoir couvert (s.d.) ; plan des bâtiments situés dans le parc de Pougues (s.d.) ; plans et dessins de l'établissement thermal (1882-1891) ; parc Chevalier (1884) ; plans du Splendid-Hôtel (1887) ; inscription à l'entrée du parc (1891) ; établissement d'un portillon pour faciliter les relations entre les sources Alice et Élisabeth et la gare de Pougues (s.d.).

Lieu de conservation : Archives départementales de la Nièvre, Nevers - Cote du document : 32 J 240

N° de l'illustration : 20205800239NUC2A

Date : 2020


Auteur : Pierre-Marie Barbe-Richaud

Reproduction soumise à autorisation du titulaire des droits d'exploitation

© Région Bourgogne-Franche-Comté, Inventaire du patrimoine

POUGUES-LES-EAUX

ÉTABLISSEMENT THERMAL SAINT-LÉGER



L'avenue Conti.

De chaque côté deux rangées d'arbres séculaires
que fit planter le *Prince de Conti*, en 1767. — Au fond le Splendid-Hôtel.

Vue de l'hôtel vers 1898.

58, Pougues-les-Eaux

Source :

L'avenue Conti / A. Deroy. [vers 1898]. Lithographie. In : Pougues-les-Eaux. Établissement thermal Saint-Léger. Splendid-Hôtel. [s.l.] : [s.n.], [s.d.].

Lieu de conservation : Archives départementales de la Nièvre, Nevers

N° de l'illustration : 20205800414NUC2A

Date : 2020

Auteur : Pierre-Marie Barbe-Richaud

Reproduction soumise à autorisation du titulaire des droits d'exploitation

© Région Bourgogne-Franche-Comté, Inventaire du patrimoine