

COUVENT DE CLARISSES, PUIS CASERNE

Bourgogne-Franche-Comté, Jura
Salins-les-Bains
9 rue des Claristes

Dossier IA39002149 réalisé en 2024 revu en
2025

Auteur(s) : Raphaël Favereaux



Historique

En juin 1638, Poligny étant menacée par les troupes françaises, les clarisses de la ville se réfugient à Salins. D'abord réparties dans les couvents des carmélites, des tiercelines et des ursulines, elles s'installent peu après (officiellement le 4 mars 1639) dans le prieuré bénédictin de sainte Madelaine. Situé en dessous de l'église collégiale Saint-Michel, cet établissement, propriété des carmélites, est alors à l'abandon. En 1643, Philippe IV, roi d'Espagne, accorde aux clarisses l'autorisation de résider à Salins en attendant la reconstruction de leur couvent de Poligny. A partir de 1644, les demandes pour prendre le voile chez les clarisses affluent, mais le magistrat de la ville ne leur a toujours pas formellement accordé l'autorisation de s'établir à Salins. Une nouvelle demande d'installation adressée à la ville en 1647 reste sans réponse. En 1655, Bénigne Rousselet, veuve de Pierre Fournasse, donne 3000 livres aux clarisses de Salins pour acheter une maison afin d'y établir un couvent, ainsi qu'un domaine à Chaux-sur-Champagny. En juin 1656, le gouverneur de la province, Claude de Bauffremont, obtient enfin la "réception" des clarisses à Salins. Le 8 juin 1658, celles-ci achètent à Nicolas Louis Guerche de Grozon, seigneur d'Andelot, une "maison située derrière l'église Saint-Jean-Baptiste avec le jardin et le verger qui se prolongeait en terrasse jusqu'aux murailles de la ville". D'après l'historien salinois Edouard Toubin, cette maison aurait appartenu en 1391 à Jean le Louvet, de Saint-Anne, et à sa femme Jacqueline de Scey, puis vers 1422 à Jacques Mouchet, seigneur de Château-Rouillaud. Le couvent est construit dans la décennie 1660 à l'emplacement de cette demeure, visible sur le tableau de la ville peint par Nicolas Richard (2e quart du 17e siècle). Les travaux semblent s'achever à l'été 1669 ; la chapelle aurait été consacrée le 15 juin 1670. Dans le dénombrement des habitants de la ville en 1687, l'établissement compte "24 mères de Sainte-Claire".

En 1792, au moment de la vente du couvent comme bien national, 26 religieuses y sont encore présentes. La ville achète les bâtiments conventuels au début du 19e siècle, qu'elle transforme en caserne d'infanterie (aménagement de casernement, ou chambrées, entre 1814 et 1817). C'est à ce moment qu'apparaît l'appellation "claristes", pour clarisses, qui sera utilisée pour baptiser la rue montant à l'église Saint-Anatoile (la mention Clairistes apparaît déjà sur un plan de la fin du 18e siècle). En 1818, le département de la Guerre reprend les fortifications (remparts, tours, terrains et bâtiments militaires) qu'il avait cédé à la ville en 1811. La chapelle n'apparaît déjà plus sur le plan cadastral napoléonien (1831). L'extrémité sud du bâtiment est touchée par l'incendie de juillet 1825. Deux plans datés de 1837 et 1839 portent la mention "bâtiment en construction". Il semble que l'administration militaire ait tardé à reconstruire cette partie du bâtiment, hésitant à maintenir une garnison à Salins. La délibération du 10 août 1843 précise que la ville "a reconstruit à ses frais la partie incendiée de la caserne, cela sur la promesse faite les 7 et 16 janvier 1837, par M. le ministre de la Guerre d'y maintenir une garnison permanente. La reconstruction de la caserne fut achevée en 1839". Le rez-de-chaussée du couvent a pu être conservé, seuls ont été reconstruits les deux étages, sur cinq travées. Un plan du Génie de 1851 stipule que la caserne est prévue pour 261 sous-officiers et soldats [...] soit trois compagnies. Le projet prévoit la mise en place de colonnes en fonte pour renforcer les planchers. Le plan inclut l'extrémité nord du bâtiment, attenante au collège, qui abrite une cave et un magasin, et qui disparaît au début du 20e siècle. La caserne est renommée caserne Cler dans le dernier quart du 19e siècle, du nom d'un général salinois mort lors de guerre de Crimée en 1859. Des plans d'aménagement des locaux datés de 1906-1908 attestent que la caserne n'est plus en service à cette date.

L'école primaire Voltaire y est transférée au début des années 1920. En 1955, deux salles sont aménagées pour accueillir le fonds ancien et la bibliothèque municipale. Dans les années 1960-1970, le bâtiment a accueilli des salles d'activité de la MJC. Les salles de classe sont transférées en 1982 dans une nouvelle école construite immédiatement au nord, dans le cadre de la

réhabilitation des locaux de l'ancien collège. L'ancien couvent abrite aujourd'hui le fonds ancien de la médiathèque municipale.

Période(s) principale(s) : 3e quart 17e siècle

Période(s) secondaire(s) : 2e quart 19e siècle

Personne(s) liée(s) à l'histoire de l'œuvre :

Jean Joseph Gustave Cler (personnage célèbre, attribution par source), Guerche de (propriétaire, attribution par travaux historiques)

Description

Le bâtiment suit un plan en L, le long pan étant construit parallèlement à la rue des Claristes. Un décrochement de la façade au nord plaide pour une adaptation partielle au bâti précédent. Le bâtiment est construit en moellon de calcaire, partiellement enduit, et est couvert de toits à longs pans en tuile plate. Il présente trois étages carrés en bas de la rue, et deux dans le haut. Côté est, deux cours ont été aménagées, reliées par des escaliers extérieurs. Au nord de la façade antérieure, la porte principale couverte d'un arc en plein-cintre est surmontée d'un fronton curviligne interrompu par une niche, voûtée en cul de four et imitant une coquille Saint-Jacques. Une niche du même modèle surmonte la porte sud de cette façade, qui est couverte d'un arc en plein-cintre dont la clef est ornée d'une volute.

Éléments descriptifs

Murs : calcaire, moellon, enduit

Toit : tuile plate

Étages : 3 étages carrés

Type(s) de couverture : toit à longs pans ; appentis

Escaliers : escalier dans-oeuvre, escalier tournant à retours sans jour, en maçonnerie

Sources documentaires

Documents d'archives

- **Archives départementales du Jura. Cadastre de la commune de Salins-les-Bains. [1831-1954].**

Archives départementales du Jura. Cadastre de la commune de Salins-les-Bains. [1831-1954].- Atlas parcellaire (1831) : 3 P plan 6599 (tableau d'assemblage), 3 P plan 5566-5610 (feuilles)- État de section (1832) : 3 P 3604- Matrices cadastrales des propriétés bâties et non bâties (à partir de 1832) : 3 P 3605 (récapitulatif), 3 P 3606 (folio 1 à 600), 3 P 3607 (folio 601 à 1338), 3 P 3608 (folio 1341 à 2019), 3 P 3609 (folio 2020-2679)- Matrices cadastrales des propriétés bâties (à partir de 1882) : 3 P 3610, 3 P 3611- Matrices cadastrales des propriétés bâties (à partir de 1911) : 3 P 3912 (folio 1 à 920), 3 P 3913 (folio 921 à 1285)- Matrices cadastrales des propriétés non bâties (fin du 19e siècle-milieu du 20e siècle) : 3 P 3614-3622
Lieu de conservation : Archives départementales du Jura, Montmorot

- **Inventaire des biens ecclésiastiques dans la commune de Salins (1790-an II).**

Archives départementales du Jura. 1 Qp 81. Inventaire des biens ecclésiastiques dans la commune de Salins (1790-an II).
Lieu de conservation : Archives départementales du Jura, Montmorot- Cote du document : 1 Qp 81

- **Les Annales de la Ville de Salins, ancienne Capitale du Comté de Bourgogne, depuis son origine jusqu'en 1800 par l'Abbé Robin, 6 tomes.**

Les Annales de la Ville de Salins, ancienne Capitale du Comté de Bourgogne, depuis son origine jusqu'en 1800 par l'Abbé Robin, 6 tomes.
Lieu de conservation : Fonds ancien, Bibliothèque municipale, Salins-les-Bains- Cote du document : MS 380 I-VII

- **Les églises de Salins**

Fonds ancien, Bibliothèque municipale, Salins-les-Bains. Ms 388 : Les églises de Salins.
Lieu de conservation : Fonds ancien, Bibliothèque municipale, Salins-les-Bains- Cote du document : Ms 388

- **Monastère des clarisses de Salins**

Archives départementales du Jura, Montmorot. 50H : monastère des clarisses de Salins (16e-18e siècles).
Lieu de conservation : Archives départementales du Jura, Montmorot- Cote du document : 50H

- **Notes sur Salins extraites des Archives du Jura et de celles de la ville de Salins, par Edouard Toubin**

Fonds ancien, Salins-les-Bains. Ms 383. Notes sur Salins extraites des Archives du Jura et de celles de la ville de Salins, par Edouard Toubin, s.d. [fin 19e ou début 20e siècle], 359 p.
Lieu de conservation : Fonds ancien, Bibliothèque municipale, Salins-les-Bains- Cote du document : Ms 383

- **Registres des délibérations du conseil municipal**

Archives municipales, Salins-les-Bains. Registres des délibérations du conseil municipal 18-61 (1790-1982)
Lieu de conservation : Archives municipales, Salins-les-Bains- Cote du document : ACS 18-61

- **Rues et maisons de Salins**

Fonds ancien, Bibliothèque municipale, Salins-les-Bains : Ms 387/2. Rues et maisons de Salins, s.d.
Lieu de conservation : Fonds ancien, Bibliothèque municipale, Salins-les-Bains- Cote du document : Ms 387/2

- **Salle d'archives (1955)**

Archives municipales, Salins-les-Bains : 1290. Salle d'archives (1955)
Lieu de conservation : Archives municipales, Salins-les-Bains- Cote du document : 1290

Bibliographie

- **Bizouard, J. Th. abbé. Histoire de Sainte Colette et des Clarisses en Bourgogne, 1890.**

Bizouard, J. Th. abbé. Histoire de Sainte Colette et des Clarisses en Bourgogne. Besançon : Paul Jacquin, 1890.

- **Gauthier, Jules ; Gauthier, Léon. Armorial de Franche-Comté, 1975**

Gauthier, Jules ; Gauthier, Léon. Armorial de Franche-Comté. [Reprod. en fac-sim.]. - Marseille : Laffitte, 1975. 230-12 p. ; 23 cm. Fac-sim. de l'éd. de 1911.
Lieu de conservation : Région Bourgogne-Franche-Comté, Inventaire et Patrimoine, Besançon- Cote du document : R.US 205

- **Hours, Henri. Religieuses et laïcs en Franche-Comté : les clarisses de Poligny et de Salins aux XVIIe et XVIIIe siècles, 1994.**

Hours, Henri. Religieuses et laïcs en Franche-Comté : les clarisses de Poligny et de Salins aux XVIIe et XVIIIe siècles. Dans : Sainte-Claire d'Assise et sa postérité. Actes du colloque international organisé à l'occasion du VIIIe centenaire de Sainte-Claire - UNESCO (29 sept.-1er oct. 1994), 1994.

- **La semaine religieuse du diocèse de Saint-Claude.**

La semaine religieuse du diocèse de Saint-Claude.

- **Mesmay, Jean-Tiburce de. Dictionnaire historique, biographique et généalogique des anciennes familles de Franche-Comté.**

Mesmay, Jean-Tiburce de. Dictionnaire historique, biographique et généalogique des anciennes familles de Franche-Comté. Mémoire et documents, 2006.

- **Rousset, Alphonse. Dictionnaire [...] des communes [...]. Tome VI, Département du Jura : [Salins-Saint-Ylie], 1858.**

Rousset, Alphonse. Dictionnaire géographique, historique et statistique des communes de la Franche-Comté et des hameaux qui en dépendent : département du Jura. Tome VI : [Salins-Saint-Ylie]. - Paris : F.E.R.N., Guénégaud, 1969. 594 p. ; 20 cm. Fac-similé de l'édition de Besançon : Bintot, 1858.

- **Trevillers, J. de. Sequania monastica. S.d. [1950].**

Trevillers, J. de. Sequania monastica. S.d. [1950].

Informations complémentaires

Aire d'étude et canton : communauté de communes Arbois Poligny Salins-les-Bains

Dénomination : couvent, caserne

Parties constituantes non étudiées : terrasse en terre-plein, cour

© Région Bourgogne-Franche-Comté, Inventaire du patrimoine



Détail du tableau de Nicolas Richard (1628). L'emplacement de l'immeuble se situe devant le n° 15 (La chapelle de Croix) et comprend le passage menant à l'église Saint-Jean.

39, Salins-les-Bains, 3 rue Charles Magnin

Source :

Salins en 1628. Tableau (huile sur toile), par Nicolas Richard.

Lieu de conservation : Musée de la Grande Saline, Salins-les-Bains

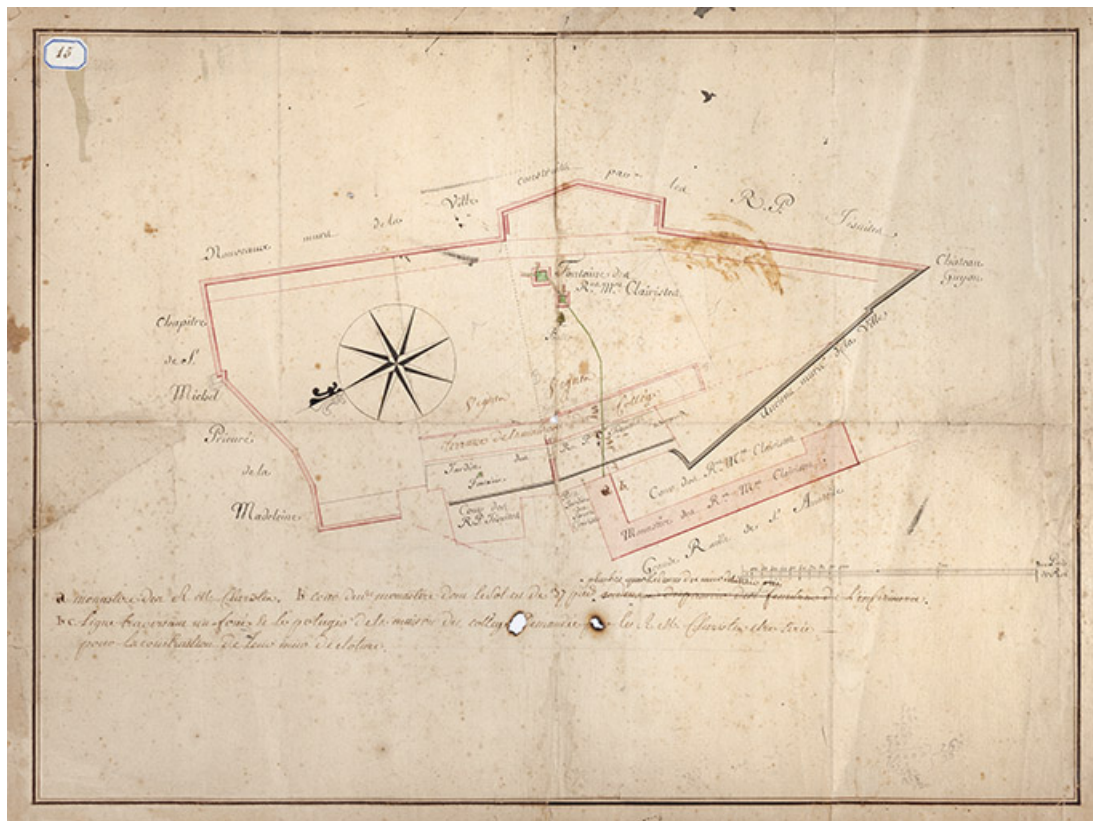
N° de l'illustration : 20233900025NUC4A

Date : 2023

Auteur : Jérôme Mongreville

Reproduction soumise à autorisation du titulaire des droits d'exploitation

© Région Bourgogne-Franche-Comté, Inventaire du patrimoine



Monastère des R[évérèndes] M[ères] Claristes [plan des lieux], s.d. [fin 18e siècle].

39, Salins-les-Bains, 9 rue des Claristes

Source :

Archives municipales, Salins-les-Bains : 1335. Monastère des R[évérèndes] M[ères] Claristes [plan des lieux], [échelle en pieds de Roi], s.d. [fin 18e siècle].

Lieu de conservation : Archives municipales, Salins-les-Bains - Cote du document : 1335

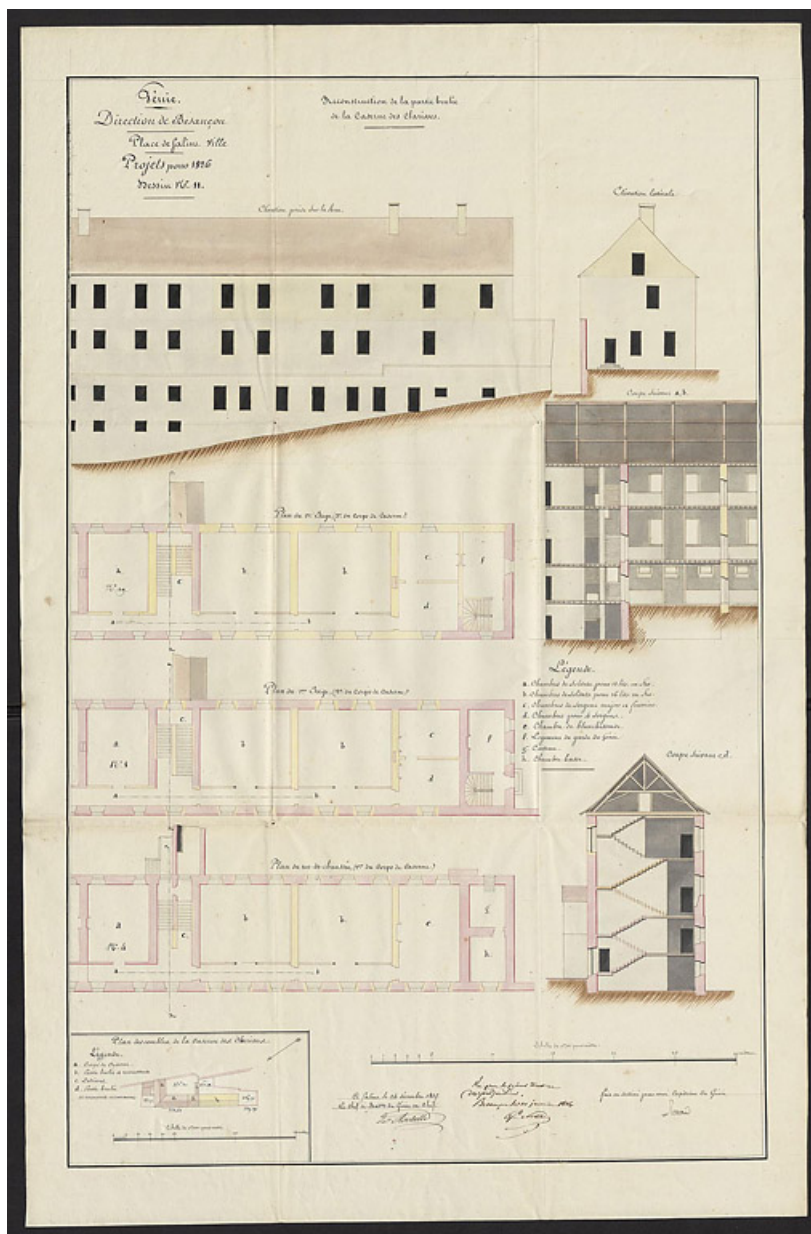
N° de l'illustration : 20233900881NUC4A

Date : 2023

Auteur : Jérôme Mongreville

Reproduction soumise à autorisation du titulaire des droits d'exploitation

© Région Bourgogne-Franche-Comté, Inventaire du patrimoine



Génie. Direction de Besançon. Place de Salins. Ville. Projets pour 1826. Reconstruction de la partie brûlée de la caserne des Clarisses, 1825.

39, Salins-les-Bains, 9 rue des Claristes

Source :

Génie. Direction de Besançon. Place de Salins. Ville. Projets pour 1826. Reconstruction de la partie brûlée de la caserne des Clarisses, dessin (plume, lavis), par le capitaine du Génie Perreau, échelles diverses, 1825.

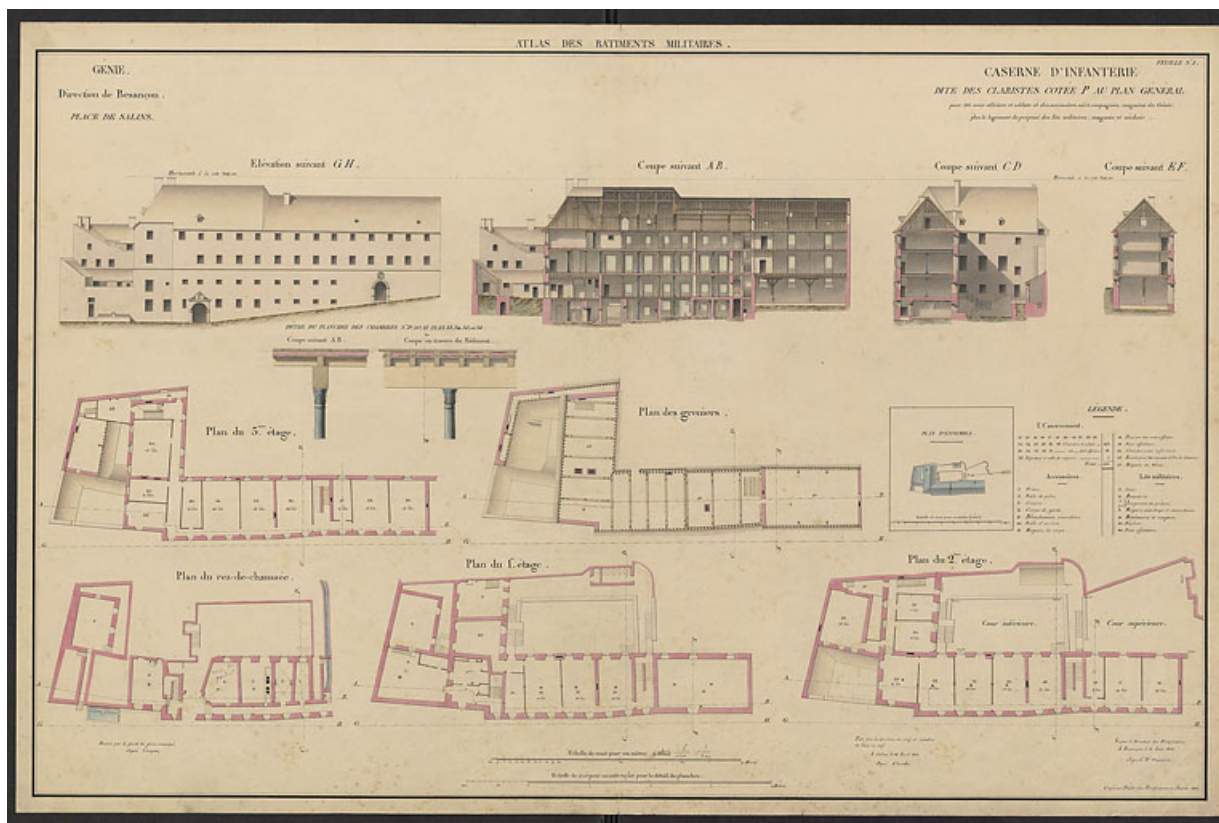
Lieu de conservation : Ministère de la Défense, Service historique de la Défense, Vincennes - Cote du document : GR 1 V H 1614

N° de l'illustration : 20223901201NUC4A

Date : 2022

Reproduction soumise à autorisation du titulaire des droits d'exploitation

© Service historique de la Défense



Génie. Direction de Besançon. Place de Salins. Caserne d'infanterie dite des Clarisses, 1851.
39, Salins-les-Bains, 9 rue des Claristes

Source :

Génie. Direction de Besançon. Place de Salins. Caserne d'infanterie dite des Clarisses, dessin (plume, lavis), par Compas, échelle 1/200, 1851.

Lieu de conservation : Ministère de la Défense, Service historique de la Défense, Vincennes - Cote du document : GR 4 V r 86

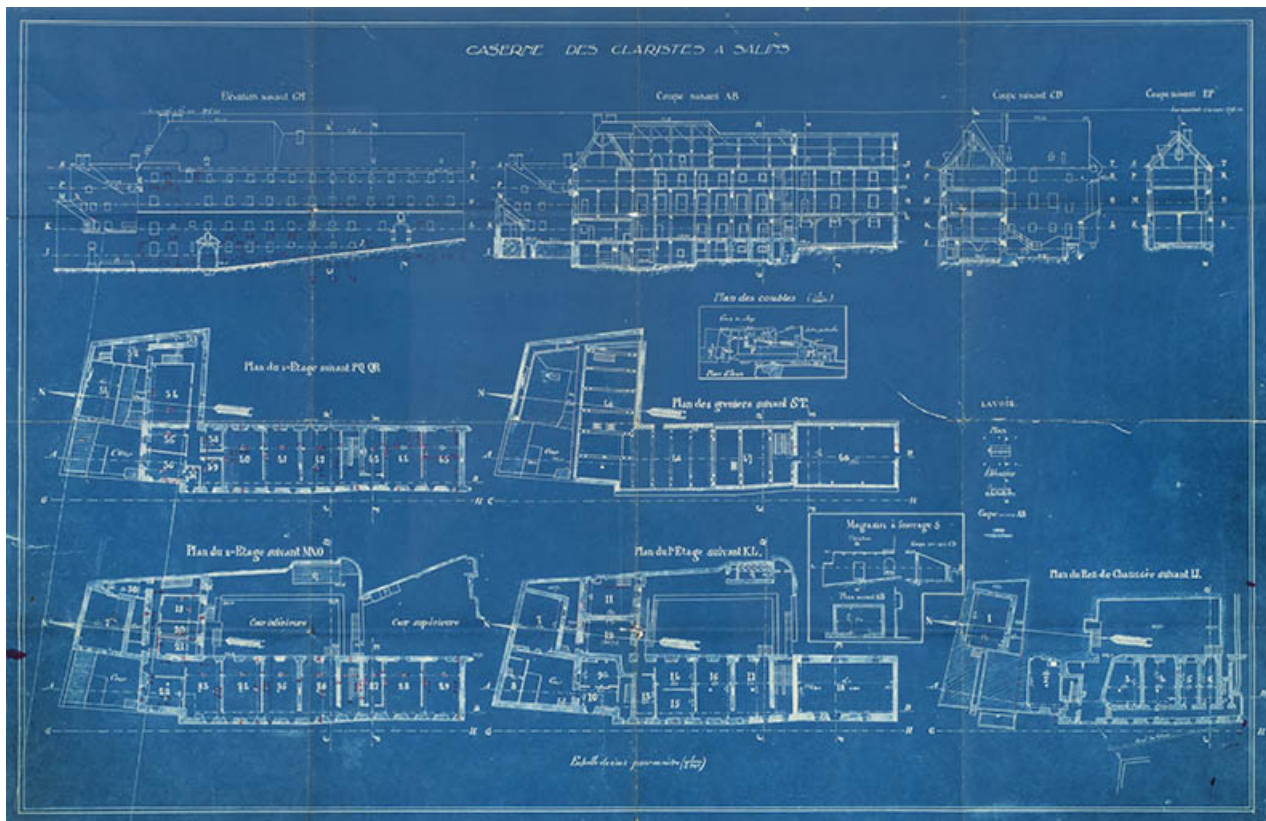
N° de l'illustration : 20223901214NUC4A

Date : 2022

Auteur : Jean-Pierre Compas

Reproduction soumise à autorisation du titulaire des droits d'exploitation

© Service historique de la Défense



Caserne des Claristes à Salins, s.d. [vers 1906].

39, Salins-les-Bains, 9 rue des Claristes

Source :

Archives municipales, Salins-les-Bains : 1353. Caserne des Claristes à Salins [plans, coupes et élévation], tirage à l'ammoniac, s.d. [vers 1906].

Lieu de conservation : Archives municipales, Salins-les-Bains - Cote du document : 1353

N° de l'illustration : 2024390112NUC4A

Date : 2024

Auteur : auteur

Reproduction soumise à autorisation du titulaire des droits d'exploitation

© Archives municipales, Besançon



Salins-les-Bains (Jura) - Caserne Cler, s.d. [fin 19e ou début 20e siècle].
39, Salins-les-Bains, 9 rue des Claristes

Source :

Salins-les-Bains (Jura) - Caserne Cler, carte postale, librairie David-Mauvas, s.d. [fin 19e ou début 20e siècle].
Collection particulière : Jean-Paul Favereaux, Salins-les-Bains.

Lieu de conservation : Collection particulière : Jean-Paul Favereaux, Salins-les-Bains

N° de l'illustration : 20243900214NUC4A

Date : 2024

Auteur : auteur

Reproduction soumise à autorisation du titulaire des droits d'exploitation

© Région Bourgogne-Franche-Comté, Inventaire du patrimoine



Salins-les-Bains (Jura) - Caserne Cler, s.d. [début 20e siècle].
39, Salins-les-Bains, 9 rue des Claristes

Source :

Salins-les-Bains (Jura) - Caserne Cler, cliché veuve Boulaud, librairie David-Mauvas, s.d. [début 20e siècle].
Collection particulière : Jean-Paul Favereaux, Salins-les-Bains
Lieu de conservation : Collection particulière : Jean-Paul Favereaux, Salins-les-Bains

N° de l'illustration : 20243900217NUC4A

Date : 2024

Auteur : auteur

Reproduction soumise à autorisation du titulaire des droits d'exploitation

© Région Bourgogne-Franche-Comté, Inventaire du patrimoine



Salins-les-Bains - Caserne Cler, s.d. [début 20e siècle].

39, Salins-les-Bains, 9 rue des Claristes

Source :

Salins-les-Bains - Caserne Cler, Figuet éditeur, s.d. [début 20e siècle].

Lieu de conservation : Collection particulière : Jean-Paul Favereaux, Salins-les-Bains

N° de l'illustration : 20243900216NUC4A

Date : 2024

Auteur : auteur

Reproduction soumise à autorisation du titulaire des droits d'exploitation

© Région Bourgogne-Franche-Comté, Inventaire du patrimoine



Salins-les-Bains - Lycée Voltaire, s.d. [début 20e siècle].
39, Salins-les-Bains, 9 rue des Claristes

Source :

Salins-les-Bains - Lycée Voltaire, s.d. [début 20e siècle]. Collection particulière : Jean-Paul Favereaux, Salins-les-Bains

Lieu de conservation : Collection particulière : Jean-Paul Favereaux, Salins-les-Bains

N° de l'illustration : 20243900215NUC4A

Date : 2024

Auteur : auteur

Reproduction soumise à autorisation du titulaire des droits d'exploitation

© Région Bourgogne-Franche-Comté, Inventaire du patrimoine



Mur nord, s.d. [vers 1970].

39, Salins-les-Bains, 9 rue des Claristes

Source :

Mur nord, fotogr. Georges Chenu, s.d. [vers 1970]. Collection particulière.

Lieu de conservation : Collection particulière

N° de l'illustration : 20243900414NUC2A

Date : 2024

Auteur : Georges Chenu

Reproduction soumise à autorisation du titulaire des droits d'exploitation

© Région Bourgogne-Franche-Comté, Inventaire du patrimoine



Vue d'ensemble depuis le nord-est.

39, Salins-les-Bains, 9 rue des Claristes

N° de l'illustration : 20233900208NUC4A

Date : 2023

Auteur : Jérôme Mongreville

Reproduction soumise à autorisation du titulaire des droits d'exploitation

© Région Bourgogne-Franche-Comté, Inventaire du patrimoine



Extrémité nord du bâtiment, depuis l'ouest.

39, Salins-les-Bains, 9 rue des Claristes

N° de l'illustration : 20233900198NUC4A

Date : 2023

Auteur : Jérôme Mongreville

Reproduction soumise à autorisation du titulaire des droits d'exploitation

© Région Bourgogne-Franche-Comté, Inventaire du patrimoine



Élévation du bâtiment sur rue, depuis le nord.

39, Salins-les-Bains, 9 rue des Claristes

N° de l'illustration : 20233900197NUC4A

Date : 2023

Auteur : Jérôme Mongreville

Reproduction soumise à autorisation du titulaire des droits d'exploitation

© Région Bourgogne-Franche-Comté, Inventaire du patrimoine



Vue d'ensemble des bâtiments sur rue, depuis le sud.

39, Salins-les-Bains, 9 rue des Claristes

N° de l'illustration : 20233900190NUC4A

Date : 2023

Auteur : Jérôme Mongreville

Reproduction soumise à autorisation du titulaire des droits d'exploitation

© Région Bourgogne-Franche-Comté, Inventaire du patrimoine



Façade sur rue des bâtiments, depuis le sud.

39, Salins-les-Bains, 9 rue des Claristes

N° de l'illustration : 20233900191NUC4A

Date : 2023

Auteur : Jérôme Mongreville

Reproduction soumise à autorisation du titulaire des droits d'exploitation

© Région Bourgogne-Franche-Comté, Inventaire du patrimoine



Élévation du bâtiment sur rue.

39, Salins-les-Bains, 9 rue des Claristes

N° de l'illustration : 20233900192NUC4A

Date : 2023

Auteur : Jérôme Mongreville

Reproduction soumise à autorisation du titulaire des droits d'exploitation

© Région Bourgogne-Franche-Comté, Inventaire du patrimoine



Bâtiment sur rue. Porte sud vue de trois quarts.

39, Salins-les-Bains, 9 rue des Claristes

N° de l'illustration : 20233900194NUC4A

Date : 2023

Auteur : Jérôme Mongreville

Reproduction soumise à autorisation du titulaire des droits d'exploitation

© Région Bourgogne-Franche-Comté, Inventaire du patrimoine



Bâtiment sur rue. Porte sud vue de face.

39, Salins-les-Bains, 9 rue des Claristes

N° de l'illustration : 20233900193NUC4A

Date : 2023

Auteur : Jérôme Mongreville

Reproduction soumise à autorisation du titulaire des droits d'exploitation

© Région Bourgogne-Franche-Comté, Inventaire du patrimoine



Porte principale du bâtiment sur rue.

39, Salins-les-Bains, 9 rue des Claristes

N° de l'illustration : 20233900195NUC4A

Date : 2023

Auteur : Jérôme Mongreville

Reproduction soumise à autorisation du titulaire des droits d'exploitation

© Région Bourgogne-Franche-Comté, Inventaire du patrimoine



Porte principale du bâtiment sur rue. Vue de face.

39, Salins-les-Bains, 9 rue des Claristes

N° de l'illustration : 20233900196NUC4A

Date : 2023

Auteur : Jérôme Mongreville

Reproduction soumise à autorisation du titulaire des droits d'exploitation

© Région Bourgogne-Franche-Comté, Inventaire du patrimoine



Vue d'ensemble depuis la terrasse, au nord-est.

39, Salins-les-Bains, 9 rue des Claristes

N° de l'illustration : 20233900113NUC4A

Date : 2023

Auteur : Jérôme Mongreville

Reproduction soumise à autorisation du titulaire des droits d'exploitation

© Région Bourgogne-Franche-Comté, Inventaire du patrimoine



Vue d'ensemble des façades sur cour, depuis le nord-est.

39, Salins-les-Bains, 9 rue des Claristes

N° de l'illustration : 20233900119NUC4A

Date : 2023

Auteur : Jérôme Mongreville

Reproduction soumise à autorisation du titulaire des droits d'exploitation

© Région Bourgogne-Franche-Comté, Inventaire du patrimoine



Partie nord des bâtiments sur cour.

39, Salins-les-Bains, 9 rue des Claristes

N° de l'illustration : 20233900120NUC4A

Date : 2023

Auteur : Jérôme Mongreville

Reproduction soumise à autorisation du titulaire des droits d'exploitation

© Région Bourgogne-Franche-Comté, Inventaire du patrimoine



Travées nord de la façade sur cour, depuis la terrasse est.
39, Salins-les-Bains, 9 rue des Claristes

N° de l'illustration : 20233900118NUC4A

Date : 2023

Auteur : Jérôme Mongreville

Reproduction soumise à autorisation du titulaire des droits d'exploitation

© Région Bourgogne-Franche-Comté, Inventaire du patrimoine