

COUVENT D'URSULINES, PUIS ÉCOLE PRIMAIRE ET PENSIONNAT, ET IMMEUBLE

Bourgogne-Franche-Comté, Jura
Salins-les-Bains
3 rue Charles Magnin

Dossier IA39002148 réalisé en 2024 revu en
2025

Auteur(s) : Raphaël Favereaux



Historique

Le couvent des ursulines

La compagnie de Sainte-Ursule est une congrégation féminine fondée en 1606 par Anne de Xaintonge, originaire de Dijon. Également appelées ursulines, mais distinctes de l'ordre de Sainte-Ursule créé en Italie en 1535, les religieuses ont pour vocation l'éducation des jeunes filles de la noblesse et de la haute bourgeoisie. La première maison est fondée à Dole en 1606, la seconde à Poligny en 1616. En 1627, une veuve, Jeanne Coquelin, lègue 25 000 livres à la maison des ursulines de Poligny afin d'acheter une maison à Salins et d'y fonder un couvent. La même année, les religieuses acquièrent "ung meix et maison [...]" avec les jardins, cour, fontaine et autres dépendances y adjacentes, situées à Salins en la rue dite de Faverney", aujourd'hui occupés par la partie nord de la place Emile Zola. Cinq sœurs du couvent de Poligny s'y installent. En 1629, elles obtiennent l'autorisation d'instruire gratuitement les jeunes filles et ouvrent une école qui connaît un grand succès. Une chapelle et une maison d'enseignement sont construites dans la seconde moitié du 17^e siècle. En 1687, un dénombrement des habitants de la ville précise que l'établissement accueille "49 mères ursules". En 1724, le total des rentes du couvent atteint 23 180 livres. L'établissement est détruit par un incendie vers 1775, et sa reconstruction est financée par Charles Joseph Quirot, prévôt et chanoine de Saint-Anatoile. Ce dernier fait peindre en 1781 par Johann Melchior Wyrsh un tableau intitulé *Charles-Joseph Quirot soutenant le mur du couvent des ursulines de Salins* qu'il offre à la communauté des ursulines. Vendu comme Bien national, l'établissement est cédé en sept lots à des particuliers le 13 janvier 1793. La chapelle est démolie, vraisemblablement suite à l'incendie de la ville en 1825, pour permettre le prolongement sud de la rue du Pavillon (aujourd'hui Charles Magnin). Les murs du chevet polygonal ont été conservés, aujourd'hui insérés dans l'immeuble donnant sur les actuelles rues Charles David (n°7) et Charles Magnin (n°3).

L'école des Frères de Marie

En 1835, la société des Frères de Marie (ou marianistes), congrégation catholique, installe dans les bâtiments une école libre de garçons, aussitôt reconnue "école communale". Les bâtiments sont progressivement achetés par la société des Frères de Marie entre 1835 et 1840, certains par les directeurs de l'institution (M. Troffer, puis M. Boby). En 1836, l'école Normale du département est transférée dans le collège voisin, si bien que l'école primaire supérieure qu'il abritait est déménagée dans l'établissement des Frères de Marie. En 1846, les deux écoles communales primaires de garçons étant insuffisantes, la ville décide de créer une troisième école, toutes dirigées par les Frères de Marie : une école au faubourg Champave (actuellement Pasteur) dans une maison louée, une école au centre de la ville dans l'établissement des Frères de Marie, et une troisième située dans la Grande Rue du Bourg-Dessous près de l'église Saint-Maurice, dans le bâtiment communal du magasin des pompes. Ces trois écoles sont tenues par six instituteurs, pour un coût annuel de 3 600 francs.

Construits autour d'une cour carrée formant cloître, les bâtiments sont surélevés de deux étages dans les années 1850. Suite à l'agrandissement de l'école Normale en 1849, diverses parties de maisons de l'ancien couvent des Ursulines sont expropriées. Par délibération du 4 décembre 1852, l'instruction primaire des écoles de garçons de la ville est confiée aux Frères de Marie. En 1858, l'institution est tenue par 13 frères et accueille 350 externes et 50 pensionnaires. En 1860, le directeur des écoles primaires communales des Frères de Marie, frère André, déclare l'ouverture d'un pensionnat primaire et d'externat libre. La ville donne son accord mais retire à la société la direction des écoles primaires communales, qui seront confiés à partir du 1^{er} janvier 1862 à des instituteurs laïcs. En 1879, l'architecte Alexandre Clerget fournit les plans pour rehausser les bâtiments sur cour de deux étages supplémentaires (dont un sur comble avec brisis), travaux qui sont exécutés

peu après.

La loi du 1er janvier 1901 sur les associations soumet l'existence des congrégations à autorisation pour exercer l'enseignement. La congrégation des Frères de Marie renouvelle sa demande pour l'établissement salinois, demande qui lui est refusée. A cette date, l'enseignement était assuré par quatre frères et trois aspirants (non sociétaires). Il semble que les locaux restent vacants jusqu'à ce que la ville les achète en 1905. Elle y fait faire des travaux pour accueillir ses écoles primaires de garçons et de filles, et rebaptise le groupe scolaire " école Voltaire ". Proposés en 1906 par l'architecte Schacre, les travaux prévoient le réaménagement de salles, l'installation de l'éclairage au gaz, la construction de WC et d'une passerelle d'accès à la cour ouest, etc. En 1921, un projet réalisé par l'agence A. Rouch-Blondel (Besançon), propose l'aménagement de l'école Voltaire en école primaire supérieure, mais il ne semble pas avoir été réalisé. En 1929, les cours de l'école Wilson, dispensés dans l'ancien établissement des sœurs de Saint-Charles (place Saint-Anatoile) sont transférés dans les locaux. C'est vraisemblablement à cette occasion que l'architecte René Tournier produit en 1929 et 1931 des plans " d'agrandissement et de transformation de l'école supérieure de filles ". Là encore le projet reste sans suite, et l'école portera ensuite le nom d'école Wilson. Elle devient (après la Seconde guerre mondiale ?) une annexe du collège Considérant, jusqu'au transfert de l'établissement d'enseignement secondaire sur un nouveau site en 1966. Les bâtiments de l'école sont dits en très mauvais état en 1968 ; ils sont démolis en 1973-1974, laissant place à un parking et un terrain vague. Il subsiste la terrasse en terre-plein, qui servait de cour à l'école.

Période(s) principale(s) : 2e quart 17e siècle

Période(s) secondaire(s) : 2e moitié 19e siècle

Description

L'immeuble donne sur la rue Charles Magnin (n°3) et sur la rue Charles David (n°7). Les rez-de-chaussée sont en moellon et pierre de taille calcaire, alors que les étages sont protégés d'un enduit. La façade est ne présente qu'un étage alors celle côté ouest, compte tenu de la dénivellation, en compte deux. L'immeuble est couvert d'un toit à deux pans en tuile plate et tuile mécanique. Le versant ouest laisse apparaître les murs du chevet polygonal de l'ancienne chapelle du couvent. La base du toit de ce chevet est soulignée par une cordon moulurée, partiellement conservé.

Éléments descriptifs

Murs : calcaire, calcaire, moellon, pierre de taille, enduit

Toit : tuile mécanique, tuile plate

Etages : 2 étages carrés

Type(s) de couverture : toit à deux pans

État de conservation :

vestiges

Sources documentaires

Documents d'archives

- **Archives départementales du Jura. Cadastre de la commune de Salins-les-Bains. [1831-1954].**

Archives départementales du Jura. Cadastre de la commune de Salins-les-Bains. [1831-1954].- Atlas parcellaire (1831) : 3 P plan 6599 (tableau d'assemblage), 3 P plan 5566-5610 (feuilles)- État de section (1832) : 3 P 3604- Matrices cadastrales des propriétés bâties et non bâties (à partir de 1832) : 3 P 3605 (récapitulatif), 3 P 3606 (folio 1 à 600), 3 P 3607 (folio 601 à 1338), 3 P 3608 (folio 1341 à 2019), 3 P 3609 (folio 2020-2679)- Matrices cadastrales des propriétés bâties (à partir de 1882) : 3 P 3610, 3 P 3611- Matrices cadastrales des propriétés bâties (à partir de 1911) : 3 P 3912 (folio 1 à 920), 3 P 3913 (folio 921 à 1285)- Matrices cadastrales des propriétés non bâties (fin du 19e siècle-milieu du 20e siècle) : 3 P 3614-3622
Lieu de conservation : Archives départementales du Jura, Montmorot

- **Abbayes et autres corporations de femmes : Jura, Landes, Haute-Loire, Loir-et-Cher, 18e siècle.**

Archives nationales, Paris : S//3307/A. Abbayes et autres corporations de femmes : Jura, Landes, Haute-Loire, Loir-et-Cher, 18e siècle.

Lieu de conservation : Archives nationales, Paris- Cote du document : S//3307/A

- **Couvent des ursulines (17e-18e siècles).**

Archives départementales du Jura, Montmorot. 59H : couvent des ursulines (17e-18e siècles).

Lieu de conservation : Archives départementales du Jura, Montmorot- Cote du document : 59H

- **Histoire chronologique de Salins, d'après Babey, l'abbé Robin, complétée par le capitaine Pinault.**

Fonds ancien, Salins-les-Bains. Ms 414. Histoire chronologique de Salins, d'après Babey, l'abbé Robin, complétée par le capitaine Pinault, s.d. [début 20e siècle], 568 f.

Lieu de conservation : Fonds ancien, Bibliothèque municipale, Salins-les-Bains- Cote du document : Ms 414

- **Inventaire des biens ecclésiastiques dans la commune de Salins (1790-an II).**
Archives départementales du Jura. 1 Qp 81. Inventaire des biens ecclésiastiques dans la commune de Salins (1790-an II).
Lieu de conservation : Archives départementales du Jura, Montmorot- Cote du document : 1 Qp 81
- **Les Annales de la Ville de Salins, ancienne Capitale du Comté de Bourgogne, depuis son origine jusqu'en 1800 par l'Abbé Robin, 6 tomes.**
Les Annales de la Ville de Salins, ancienne Capitale du Comté de Bourgogne, depuis son origine jusqu'en 1800 par l'Abbé Robin, 6 tomes.
Lieu de conservation : Fonds ancien, Bibliothèque municipale, Salins-les-Bains- Cote du document : MS 380 I-VII
- **Les églises de Salins**
Fonds ancien, Bibliothèque municipale, Salins-les-Bains. Ms 388 : Les églises de Salins.
Lieu de conservation : Fonds ancien, Bibliothèque municipale, Salins-les-Bains- Cote du document : Ms 388
- **Ursulines de Salins (1709-1710)**
Archives départementales du Doubs, Besançon : 154 H 1 (1709-1710). Ursulines de Salins.
Lieu de conservation : Archives départementales du Doubs, Besançon- Cote du document : 154 H 1
- **Ecole Voltaire (1906-1971)**
Archives municipales, Salins-les-Bains : 1353. Ecole Voltaire (1906-1971)
Lieu de conservation : Archives municipales, Salins-les-Bains- Cote du document : 1353
- **Ecole des Frères de Marie, puis Wilson (1879-1978)**
Archives municipales, Salins-les-Bains : 1362. Ecole des Frères de Marie, puis Wilson (1879-1978)
Lieu de conservation : Archives municipales, Salins-les-Bains- Cote du document : 1362
- **Registres des délibérations du conseil municipal**
Archives municipales, Salins-les-Bains. Registres des délibérations du conseil municipal 18-61 (1790-1982)
Lieu de conservation : Archives municipales, Salins-les-Bains- Cote du document : ACS 18-61
- **Histoire de Salins de 1801-1899, extraits des délibérations des Conseils municipaux et à partir de 1840 extraits du Salinois. Salins-les-Bains, 1er avril 1939, Chambellan.**
Fonds ancien, Bibliothèque municipale, Salins-les-Bains. Ms 400F : Histoire de Salins de 1801-1899, extraits des délibérations des Conseils municipaux et à partir de 1840 extraits du Salinois. Salins-les-Bains, 1er avril 1939, Chambellan.
Lieu de conservation : Fonds ancien, Bibliothèque municipale, Salins-les-Bains- Cote du document : Ms 400
- **Communautés religieuses (1821-1931)**
Archives municipales, Salins-les-Bains : 1590. Communautés religieuses (1821-1931).
Lieu de conservation : Archives municipales, Salins-les-Bains- Cote du document : 1590

Documents figurés

- **Fonds René Tournier**
Archives départementales du Doubs, Besançon : 120 J 41. Fonds René Tournier
Lieu de conservation : Archives départementales du Doubs, Besançon- Cote du document : 120 J 41

Bibliographie

- **Annaert Philippe. Les origines des Ursulines dans les possessions des Habsbourg d'Espagne : une question controversée, 2010.**
Annaert Philippe. Les origines des Ursulines dans les possessions des Habsbourg d'Espagne : une question controversée. Dans : La Franche-Comté et les anciens Pays-Bas, XIIIe-XVIIIe siècles. Tome 1 : aspects politiques, diplomatiques, religieux et artistiques. - Besançon : Presses universitaires de Franche-Comté, 210, 500 p.
- **Blondeau Georges. Ch. J. Quirot bienfaiteur de la ville de Salins et ses portraits peints par Wyrsh, [1917].**
Blondeau Georges. Ch. J. Quirot bienfaiteur de la ville de Salins et ses portraits peints par Wyrsh. - Lons-le-Saunier : [Declume], [1917], 18 p.
- **Morey Joseph. L'enseignement chez les Ursulines en Franche-Comté (1595-1882), 1882.**
Morey Joseph. L'enseignement chez les Ursulines en Franche-Comté (1595-1882). - Lons-le-Saunier : J. Mayet et Cie, 1882, 95 p.
- **Rousset, Alphonse. Dictionnaire [...] des communes [...]. Tome VI, Département du Jura : [Salins-Saint-Ylie], 1858.**
Rousset, Alphonse. Dictionnaire géographique, historique et statistique des communes de la Franche-Comté et des hameaux qui en dépendent : département du Jura. Tome VI : [Salins-Saint-Ylie]. - Paris : F.E.R.N., Guénégaud, 1969. 594 p. ; 20 cm. Fac-similé de l'édition de Besançon : Bintot, 1858.
- **Trevillers, J. de. Sequania monastica. S.d. [1950].**
Trevillers, J. de. Sequania monastica. S.d. [1950].

Informations complémentaires

Aire d'étude et canton : communauté de communes Arbois Poligny Salins-les-Bains

Dénomination : couvent, école primaire, pensionnat, immeuble

Parties constituanes non étudiées :terrasse en terre-plein

© Région Bourgogne-Franche-Comté, Inventaire du patrimoine



Détail du tableau de Nicolas Richard (1628). L'emplacement de l'immeuble se situe devant le n° 15 (La chapelle de Croix) et comprend le passage menant à l'église Saint-Jean.

39, Salins-les-Bains place Émile Zola

Source :

Salins en 1628. Tableau (huile sur toile), par Nicolas Richard.

Lieu de conservation : Musée de la Grande Saline, Salins-les-Bains

N° de l'illustration : 20233900025NUC4A

Date : 2023

Auteur : Jérôme Mongreville

Reproduction soumise à autorisation du titulaire des droits d'exploitation

© Région Bourgogne-Franche-Comté, Inventaire du patrimoine



Plan géométrique de la partie incendiée de la ville de Salins, 1826.

39, Salins-les-Bains, 3 rue Charles Magnin

Source :

Archives municipales, Salins-les-Bains : 1115 Plans. Plan géométrique de la partie incendiée de la ville de Salins, carton, plume, lavis, échelle 1/500, par Louis Bournier, géomètre, Salins le 12 janvier 1826.

Lieu de conservation : Archives municipales, Salins-les-Bains - Cote du document : 1115 Plans

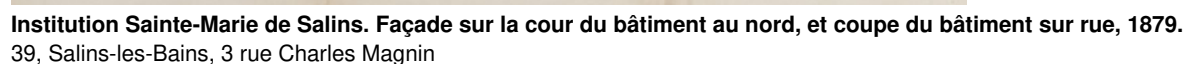
N° de l'illustration : 20243901114NUC4A

Date : 2024

Auteur : auteur

Reproduction soumise à autorisation du titulaire des droits d'exploitation

© Archives municipales, Besançon



Archives municipales, Salins-les-Bains : 1362. Institution Sainte-Marie de Salins. Façade sur la cour du bâtiment au nord, et coupe du bâtiment sur rue, par Clerget, plume, lavis, échelle 0,02/m, le 12 avril 1879.

© Région Bourgogne-Franche-Comté, Inventaire du patrimoine



Institution Sainte-Marie de Salins. Façade sur la cour et coupe du bâtiment nord, 1879.
39, Salins-les-Bains, 3 rue Charles Magnin

Source :

Archives municipales, Salins-les-Bains : 1362. Institution Sainte-Marie de Salins. Façade sur la cour et coupe du bâtiment nord, par Clerget, plume, lavis, échelle 0,02/m, le 12 avril 1879.

Lieu de conservation : Archives municipales, Salins-les-Bains - Cote du document : 1362

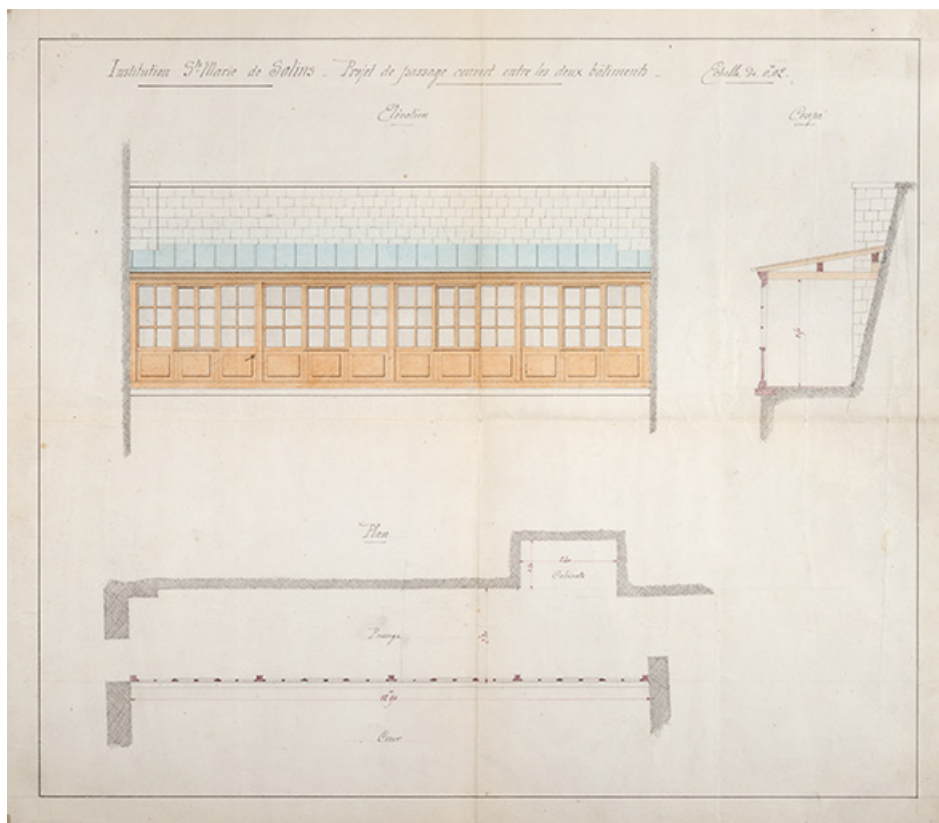
N° de l'illustration : 20233900902NUC4A

Date : 2023

Auteur : Jérôme Mongreville

Reproduction soumise à autorisation du titulaire des droits d'exploitation

© Région Bourgogne-Franche-Comté, Inventaire du patrimoine



Institution Sainte-Marie de Salins. Projet de passage couvert entre les deux bâtiments, s.d. [1879].

39, Salins-les-Bains, 3 rue Charles Magnin

Source :

Archives municipales, Salins-les-Bains : 1362. Institution Sainte-Marie de Salins. Projet de passage couvert entre les deux bâtiments, plume, lavis, s.d. [1879].

Lieu de conservation : Archives municipales, Salins-les-Bains - Cote du document : 1362

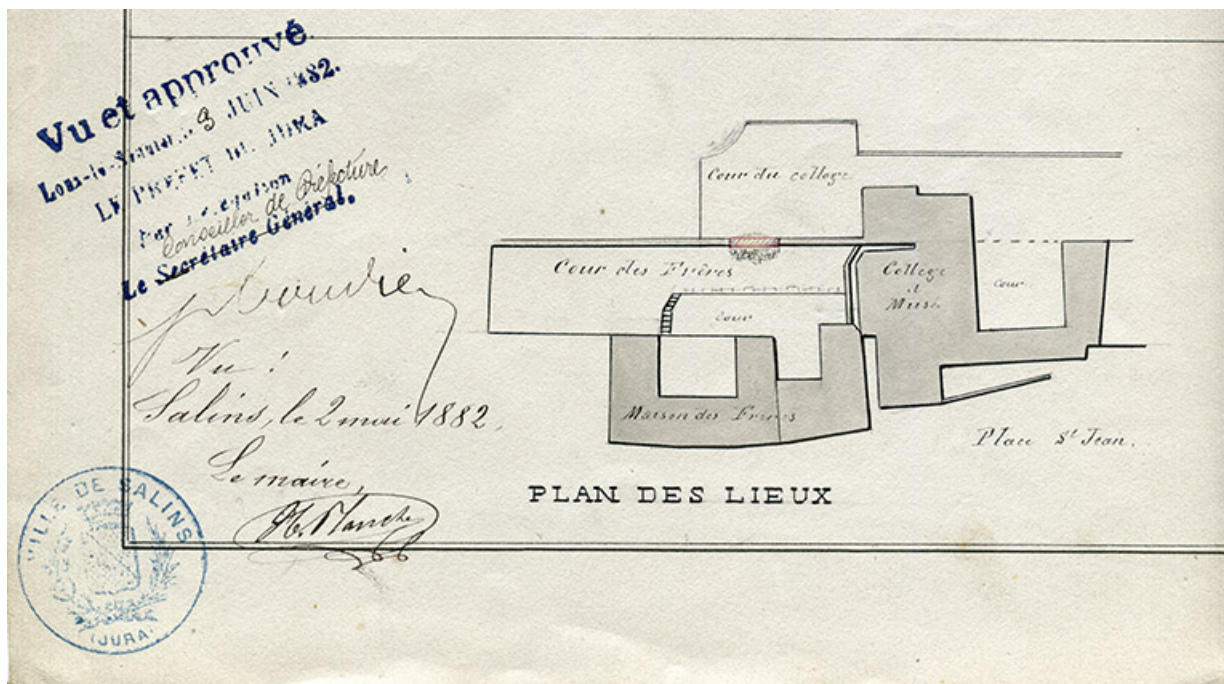
N° de l'illustration : 20233900903NUC4A

Date : 2023

Auteur : Jérôme Mongreville

Reproduction soumise à autorisation du titulaire des droits d'exploitation

© Région Bourgogne-Franche-Comté, Inventaire du patrimoine



Plan des lieux, 1882.

39, Salins-les-Bains, 3 rue Charles Magnin

Source :

Archives municipales, Salins-les-Bains : 1343. Plan des lieux, 1882.

Lieu de conservation : Archives municipales, Salins-les-Bains - Cote du document : 1343

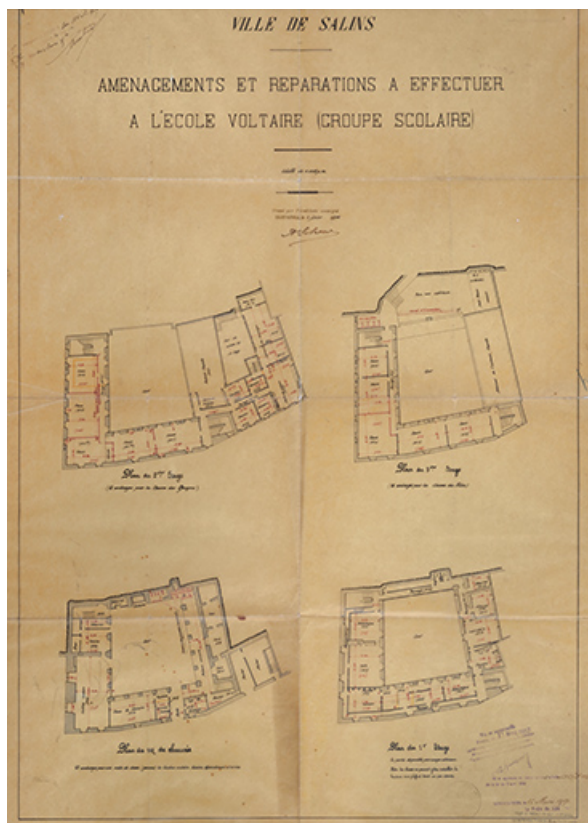
N° de l'illustration : 20243900093NUC4A

Date : 2024

Auteur : auteur

Reproduction soumise à autorisation du titulaire des droits d'exploitation

© Région Bourgogne-Franche-Comté, Inventaire du patrimoine



Aménagements et réparations à effectuer à l'école Voltaire (groupe scolaire), 1906.

39, Salins-les-Bains, 3 rue Charles Magnin

Source :

Archives municipales, Salins-les-Bains : 1353. Aménagements et réparations à effectuer à l'école Voltaire (groupe scolaire), calque, par Schacre architecte, échelle 0,005/m, Champagnole, 1906.

Lieu de conservation : Archives municipales, Salins-les-Bains - Cote du document : 1353

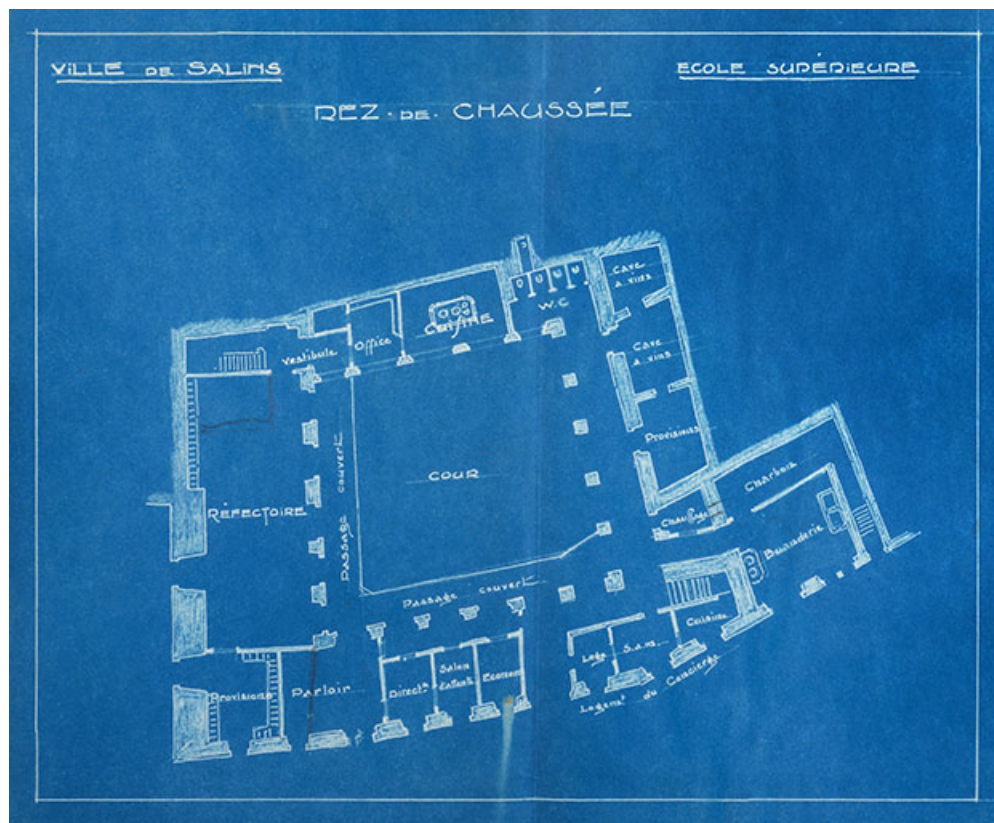
N° de l'illustration : 20233900893NUC4A

Date : 2023

Auteur : Jérôme Mongreville

Reproduction soumise à autorisation du titulaire des droits d'exploitation

© Région Bourgogne-Franche-Comté, Inventaire du patrimoine



Projet d'aménagement de l'école Voltaire en école primaire supérieure. Plan du rez-de-chaussée, s.d. [1921].
39, Salins-les-Bains, 3 rue Charles Magnin

Source :

Archives municipales, Salins-les-Bains : 1353. Projet d'aménagement de l'école Voltaire en école primaire supérieure. Plan du rez-de-chaussée, tirage à l'ammoniac, s.d. [1921].

Lieu de conservation : Archives municipales, Salins-les-Bains - Cote du document : 1353

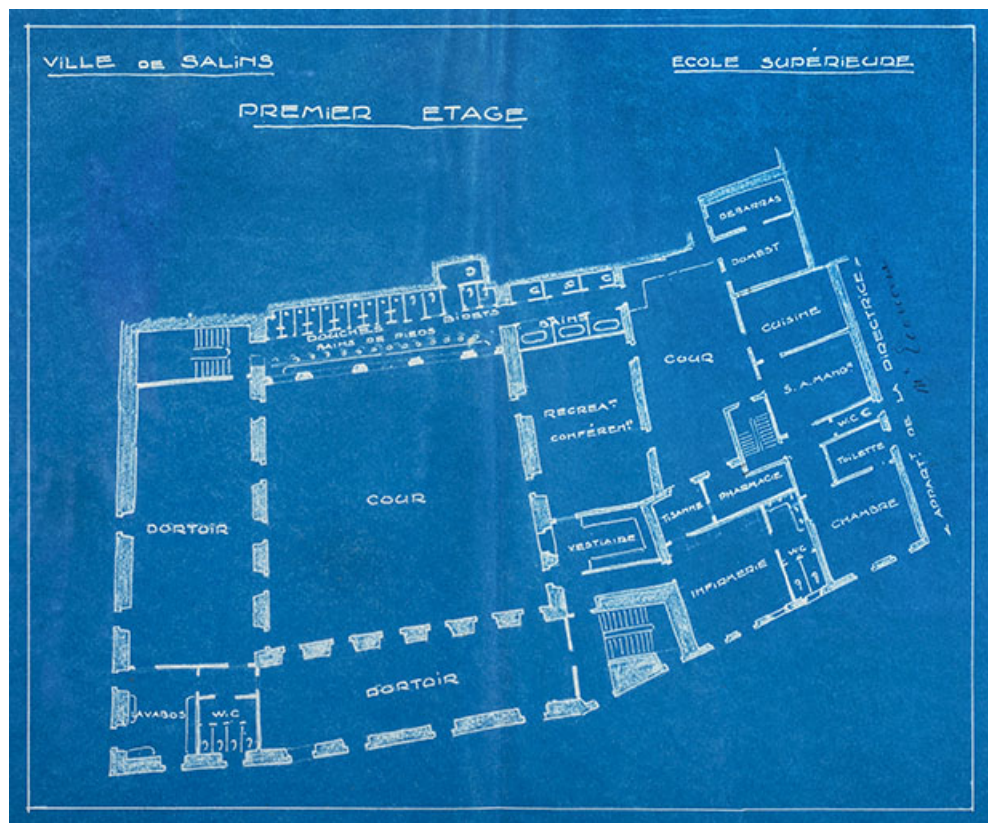
N° de l'illustration : 20233900886NUC4A

Date : 2023

Auteur : Jérôme Mongreville

Reproduction soumise à autorisation du titulaire des droits d'exploitation

© Région Bourgogne-Franche-Comté, Inventaire du patrimoine



Projet d'aménagement de l'école Voltaire en école primaire supérieure. Plan du premier étage, s.d. [1921].
39, Salins-les-Bains, 3 rue Charles Magnin

Source :

Archives municipales, Salins-les-Bains : 1353. Projet d'aménagement de l'école Voltaire en école primaire supérieure. Plan du premier étage, tirage à l'ammoniac, s.d. [1921].

Lieu de conservation : Archives municipales, Salins-les-Bains - Cote du document : 1353

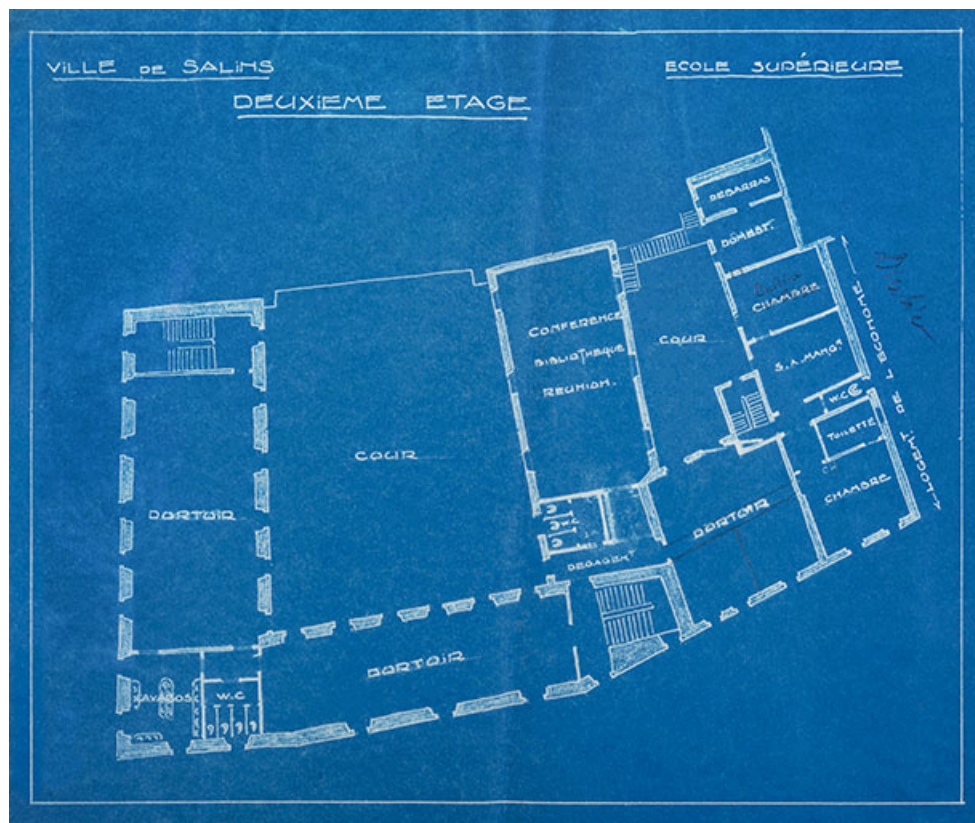
N° de l'illustration : 20233900884NUC4A

Date : 2023

Auteur : Jérôme Mongreville

Reproduction soumise à autorisation du titulaire des droits d'exploitation

© Région Bourgogne-Franche-Comté, Inventaire du patrimoine



Projet d'aménagement de l'école Voltaire en école primaire supérieure. Plan du deuxième étage, s.d. [1921].
39, Salins-les-Bains, 3 rue Charles Magnin

Source :

Archives municipales, Salins-les-Bains : 1353. Projet d'aménagement de l'école Voltaire en école primaire supérieure. Plan du deuxième étage, tirage à l'ammoniac, s.d. [1921].

Lieu de conservation : Archives municipales, Salins-les-Bains - Cote du document : 1353

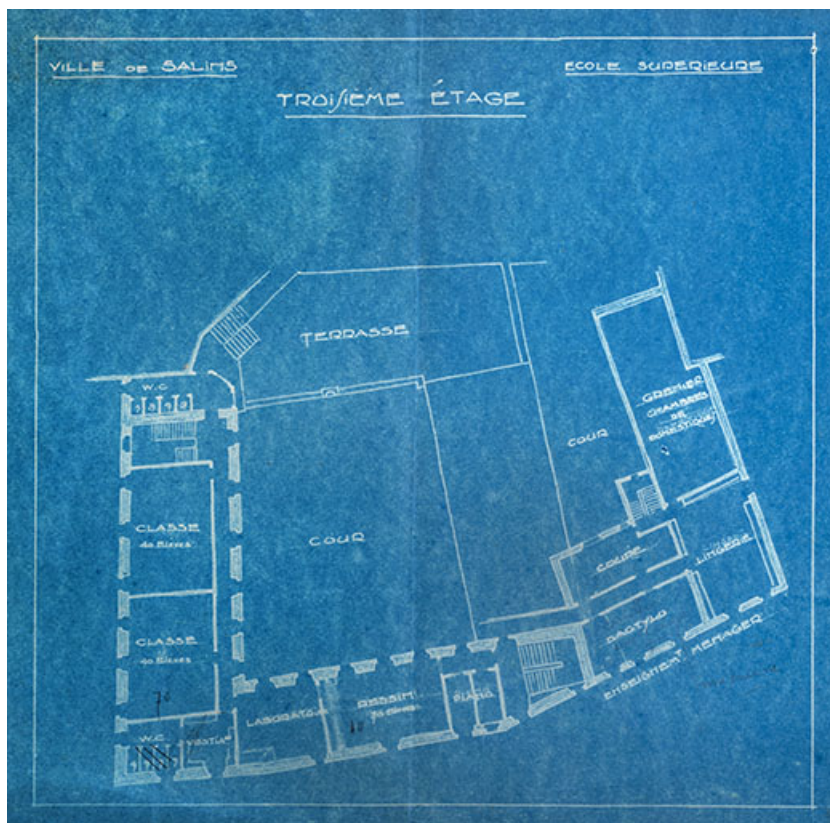
N° de l'illustration : 20233900883NUC4A

Date : 2023

Auteur : Jérôme Mongreville

Reproduction soumise à autorisation du titulaire des droits d'exploitation

© Région Bourgogne-Franche-Comté, Inventaire du patrimoine



Projet d'aménagement de l'école Voltaire en école primaire supérieure. Plan du troisième étage, s.d. [1921].
39, Salins-les-Bains, 3 rue Charles Magnin

Source :

Archives municipales, Salins-les-Bains : 1353. Projet d'aménagement de l'école Voltaire en école primaire supérieure. Plan du troisième étage, tirage à l'ammoniac, s.d. [1921].

Lieu de conservation : Archives municipales, Salins-les-Bains - Cote du document : 1353

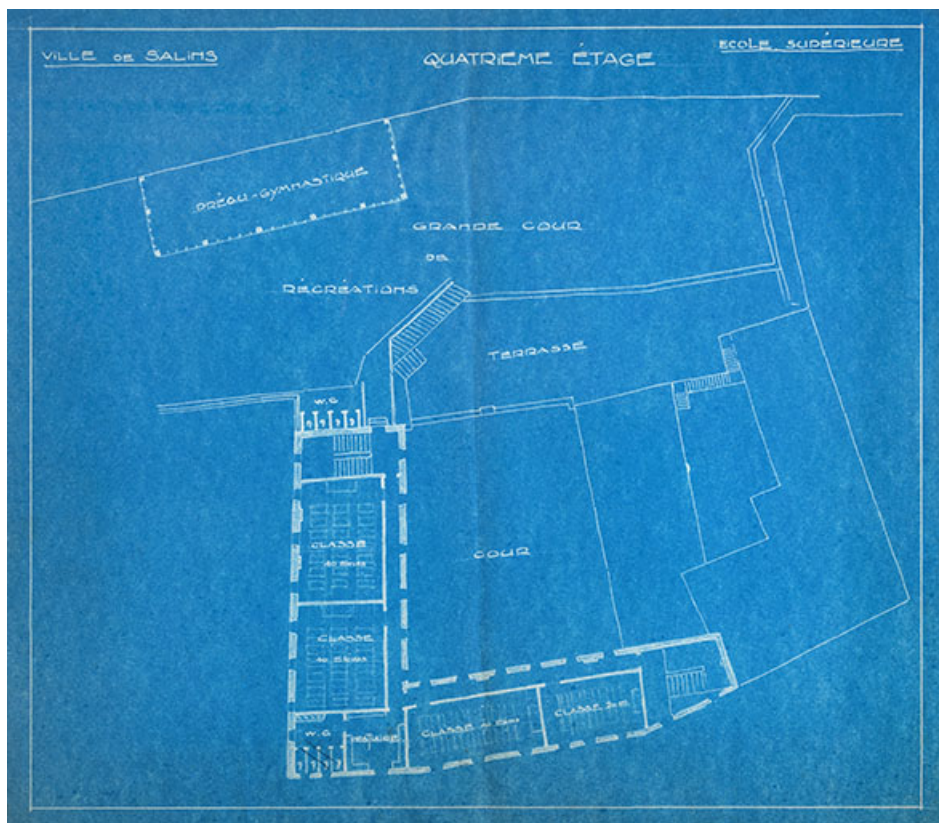
N° de l'illustration : 20233900885NUC4A

Date : 2023

Auteur : Jérôme Mongreville

Reproduction soumise à autorisation du titulaire des droits d'exploitation

© Région Bourgogne-Franche-Comté, Inventaire du patrimoine



Projet d'aménagement de l'école Voltaire en école primaire supérieure. Plan du quatrième étage, s.d. [1921].
39, Salins-les-Bains, 3 rue Charles Magnin

Source :

Archives municipales, Salins-les-Bains : 1353. Projet d'aménagement de l'école Voltaire en école primaire supérieure. Plan du quatrième étage, tirage à l'ammoniac, s.d. [1921].

Lieu de conservation : Archives municipales, Salins-les-Bains - Cote du document : 1353

N° de l'illustration : 20233900887NUC4A

Date : 2023

Auteur : Jérôme Mongreville

Reproduction soumise à autorisation du titulaire des droits d'exploitation

© Région Bourgogne-Franche-Comté, Inventaire du patrimoine



Salins-les-Bains - La Rue Considérant, la Rue Charles Magnin, l'Ecole Voltaire, s.d. [fin 19e ou début 20e siècle].
39, Salins-les-Bains, 3 rue Charles Magnin

Source :

Salins-les-Bains - La Rue Considérant, la Rue Charles Magnin, l'Ecole Voltaire, carte postale, phot. Combier (Macon), libr. David-Mauvas, s.d. [fin 19e ou début 20e siècle]. Collection particulière.

Lieu de conservation : Collection particulière

N° de l'illustration : 20243900231NUC4A

Date : 2024

Auteur : auteur

Reproduction soumise à autorisation du titulaire des droits d'exploitation

© Région Bourgogne-Franche-Comté, Inventaire du patrimoine



Salins-les-Bains - Ecole supérieure Wilson, s.d. [début 20e siècle].
39, Salins-les-Bains, 3 rue Charles Magnin

Source :

Salins-les-Bains - Ecole supérieure Wilson, carte postale, Braun et Cie, impr-Edit, Mulhouse-Dornach, s.d. [début 20e siècle]. Collection particulière.

Lieu de conservation : Collection particulière

N° de l'illustration : 20243900232NUC4A

Date : 2024

Auteur : auteur

Reproduction soumise à autorisation du titulaire des droits d'exploitation

© Région Bourgogne-Franche-Comté, Inventaire du patrimoine



Vue sur la cour, depuis la terrasse ouest, s.d. [3e quart 20e siècle].

39, Salins-les-Bains, 3 rue Charles Magnin

Source :

Vue sur la cour, depuis la terrasse ouest, s.d. [3e quart 20e siècle]. Collection particulière.

Lieu de conservation : Collection particulière

N° de l'illustration : 20243900424NUC4A

Date : 2024

Auteur : auteur

Reproduction soumise à autorisation du titulaire des droits d'exploitation

© Région Bourgogne-Franche-Comté, Inventaire du patrimoine



Elévation sud du bâtiment, s.d. [vers 1970].

39, Salins-les-Bains, 3 rue Charles Magnin

Source :

Elévation sud du bâtiment, phot. George Chenu, s.d. [vers 1970]. Collection particulière.

Lieu de conservation : Collection particulière

N° de l'illustration : 20243900137NUC4A

Date : 2024

Auteur : Georges Chenu

Reproduction soumise à autorisation du titulaire des droits d'exploitation

© Région Bourgogne-Franche-Comté, Inventaire du patrimoine



Partie sud des bâtiments, s.d. [3e quart 20e siècle].

39, Salins-les-Bains, 3 rue Charles Magnin

Source :

Partie sud des bâtiments, s.d. [3e quart 20e siècle]. Collection particulière.

Lieu de conservation : Collection particulière

N° de l'illustration : 20243900426NUC4A

Date : 2024

Auteur : auteur

Reproduction soumise à autorisation du titulaire des droits d'exploitation

© Région Bourgogne-Franche-Comté, Inventaire du patrimoine



Démolition des bâtiments, vers 1973.

39, Salins-les-Bains, 3 rue Charles Magnin

Source :

Démolition des bâtiments, vers 1973, phot. George Chenu. Collection particulière.

Lieu de conservation : Collection particulière

N° de l'illustration : 20243900134NUC4A

Date : 2024

Auteur : Georges Chenu

Reproduction soumise à autorisation du titulaire des droits d'exploitation

© Région Bourgogne-Franche-Comté, Inventaire du patrimoine



Démolition des bâtiments, vers 1973.

39, Salins-les-Bains, 3 rue Charles Magnin

Source :

Démolition des bâtiments, vers 1973, phot. George Chenu. Collection particulière.

Lieu de conservation : Collection particulière

N° de l'illustration : 20243900135NUC4A

Date : 2024

Auteur : Georges Chenu

Reproduction soumise à autorisation du titulaire des droits d'exploitation

© Région Bourgogne-Franche-Comté, Inventaire du patrimoine



Démolition des bâtiments, vers 1973.

39, Salins-les-Bains, 3 rue Charles Magnin

Source :

Démolition des bâtiments, vers 1973, phot. George Chenu. Collection particulière.

Lieu de conservation : Collection particulière

N° de l'illustration : 20243900136NUC4A

Date : 2024

Auteur : Georges Chenu

Reproduction soumise à autorisation du titulaire des droits d'exploitation

© Région Bourgogne-Franche-Comté, Inventaire du patrimoine



Démolition des bâtiments, vers 1973.

39, Salins-les-Bains, 3 rue Charles Magnin

Source :

Démolition des bâtiments, vers 1973, phot. Georges Chenu. Collection particulière.

Lieu de conservation : Collection particulière

N° de l'illustration : 20243900923NUC2A

Date : 2024

Auteur : Georges Chenu

Reproduction soumise à autorisation du titulaire des droits d'exploitation

© Région Bourgogne-Franche-Comté, Inventaire du patrimoine



Etat du site vers 1975.

39, Salins-les-Bains, 3 rue Charles Magnin

Source :

Archives municipales, Salins-les-Bains : 1674. Etat du site vers 1975, fotogr., s.n., s.d.

Lieu de conservation : Archives municipales, Salins-les-Bains - Cote du document : 1674

N° de l'illustration : 20243900094NUC4A

Date : 2024

Auteur : auteur

Reproduction soumise à autorisation du titulaire des droits d'exploitation

© Région Bourgogne-Franche-Comté, Inventaire du patrimoine



Etat du site vers 1975.

39, Salins-les-Bains, 3 rue Charles Magnin

Source :

Archives municipales, Salins-les-Bains : 1674. Etat du site vers 1975, fotogr., s.n., s.d.

Lieu de conservation : Archives municipales, Salins-les-Bains - Cote du document : 1674

N° de l'illustration : 20243900095NUC4A

Date : 2024

Auteur : auteur

Reproduction soumise à autorisation du titulaire des droits d'exploitation

© Région Bourgogne-Franche-Comté, Inventaire du patrimoine



Terrasses maçonnées (emplacement des bâtiments).

39, Salins-les-Bains, 3 rue Charles Magnin

N° de l'illustration : 20233900431NUC4A

Date : 2023

Auteur : Jérôme Mongreville

Reproduction soumise à autorisation du titulaire des droits d'exploitation

© Région Bourgogne-Franche-Comté, Inventaire du patrimoine



Vue d'ensemble du site.

39, Salins-les-Bains, 3 rue Charles Magnin

N° de l'illustration : 20233900432NUC4A

Date : 2023

Auteur : Jérôme Mongreville

Reproduction soumise à autorisation du titulaire des droits d'exploitation

© Région Bourgogne-Franche-Comté, Inventaire du patrimoine



Terrasse maçonnée.

39, Salins-les-Bains, 3 rue Charles Magnin

N° de l'illustration : 20233900436NUC4A

Date : 2023

Auteur : Jérôme Mongreville

Reproduction soumise à autorisation du titulaire des droits d'exploitation

© Région Bourgogne-Franche-Comté, Inventaire du patrimoine



Façade est (rue Charles David).

39, Salins-les-Bains, 3 rue Charles Magnin

N° de l'illustration : 20243900579NUC4A

Date : 2024

Auteur : Jérôme Mongreville

Reproduction soumise à autorisation du titulaire des droits d'exploitation

© Région Bourgogne-Franche-Comté, Inventaire du patrimoine



Façade ouest (rue Charles David).

39, Salins-les-Bains, 3 rue Charles Magnin

N° de l'illustration : 20243900578NUC4A

Date : 2024

Auteur : Jérôme Mongreville

Reproduction soumise à autorisation du titulaire des droits d'exploitation

© Région Bourgogne-Franche-Comté, Inventaire du patrimoine



Versant ouest du toit.

39, Salins-les-Bains, 3 rue Charles Magnin

N° de l'illustration : 20233900957NUC4A

Date : 2023

Auteur : Jérôme Mongreville

Reproduction soumise à autorisation du titulaire des droits d'exploitation

© Région Bourgogne-Franche-Comté, Inventaire du patrimoine



Chevet polygonal émergeant du versant ouest.

39, Salins-les-Bains, 3 rue Charles Magnin

N° de l'illustration : 20233900958NUC4A

Date : 2023

Auteur : Jérôme Mongreville

Reproduction soumise à autorisation du titulaire des droits d'exploitation

© Région Bourgogne-Franche-Comté, Inventaire du patrimoine